


๒๒

แผนพัฒนาท้องถิ่น (พ.ศ.2566-2570) องค์การบริหารส่วนตำบลหน้าเขา

งานนโยบายและแผน
องค์การบริหารส่วนตำบลหน้าเขา
อำเภอเขาพนม จังหวัดกระบี่





ประกาศองค์การบริหารส่วนตำบลหน้าเขา
เรื่อง แผนพัฒนาท้องถิ่น (พ.ศ. ๒๕๖๖ -๒๕๗๐)

ตามระเบียบกระทรวงมหาดไทยว่าด้วยการจัดทำแผนพัฒนาขององค์กรปกครองส่วนท้องถิ่น พ.ศ.๒๕๔๘ และที่แก้ไขเพิ่มเติม ข้อ ๑๗ ซึ่งองค์การบริหารส่วนตำบลหน้าเขา ได้จัดทำแผนพัฒนาท้องถิ่น (พ.ศ. ๒๕๖๖ -๒๕๗๐) โดยสภาองค์การบริหารส่วนตำบลหน้าเขา มีมติเห็นชอบในการประชุมสภา สมัยสามัญ สมัยที่ ๒ ประจำปี พ.ศ.๒๕๖๔ เมื่อวันที่ ๓๐ มิถุนายน ๒๕๖๔

อาศัยอำนาจตามระเบียบกระทรวงมหาดไทยว่าด้วยการจัดทำแผนพัฒนาขององค์กรปกครองส่วนท้องถิ่น พ.ศ.๒๕๔๘ และที่แก้ไขเพิ่มเติม ข้อ ๑๗ สำหรับองค์การบริหารส่วนตำบลให้ส่งร่างแผนพัฒนาท้องถิ่น พ.ศ.๒๕๖๖-๒๕๗๐ ให้สภาองค์การบริหารส่วนตำบลพิจารณาตามมาตรา ๔๖ แห่งพระราชบัญญัติสภาตำบลและองค์การบริหารส่วนตำบล พ.ศ. ๒๕๓๗ เมื่อแผนพัฒนาท้องถิ่นได้รับความเห็นชอบแล้ว ให้ส่งแผนพัฒนาท้องถิ่นดังกล่าว ให้ผู้บริหารท้องถิ่นประกาศใช้ พร้อมทั้งปิดประกาศให้ประชาชนทราบโดยเปิดเผยไม่น้อยกว่าสามสิบวันนับแต่วันที่ผู้บริหารท้องถิ่นประกาศใช้ จึงประกาศใช้แผนพัฒนาท้องถิ่น (พ.ศ.๒๕๖๖-๒๕๗๐) เพื่อเป็นแนวทางในการพัฒนาท้องถิ่นต่อไป

จึงประกาศให้ทราบโดยทั่วกัน

ประกาศ ณ วันที่ ๓๐ กรกฎาคม พ.ศ. ๒๕๖๔

(นายชะโยสถ์ สังข์รอด)

ผู้อำนวยการกองช่าง รักษาราชการแทนปลัดองค์การบริหารส่วนตำบล ปฏิบัติหน้าที่
นายกองค์การบริหารส่วนตำบลหน้าเขา

คำนำ

ด้วยระเบียบกระทรวงมหาดไทยว่าด้วยการจัดทำแผนพัฒนาขององค์กรปกครองส่วนท้องถิ่น พ.ศ.๒๕๔๘ แก้ไขเพิ่มเติม ข้อ ๑๘ กำหนดให้แผนพัฒนาท้องถิ่น กรณีเทศบาล องค์การบริหารส่วนตำบล เมืองพัทยา และองค์กรปกครองส่วนท้องถิ่นอื่นที่กตหมายจัดตั้ง ให้ทำหรือทบทวนให้แล้วเสร็จภายในเดือนตุลาคมก่อนปีงบประมาณ ถัดไป ทั้งนี้ปัจจุบันองค์การบริหารส่วนตำบลหน้าเขา ได้มีการประกาศใช้แผนพัฒนาท้องถิ่น พ.ศ.๒๕๖๑-๒๕๖๕ เพื่อใช้เป็นกรอบแนวทางในการจัดทำงบประมาณขององค์กรปกครองส่วนท้องถิ่นในปีงบประมาณ นั้น

“แผนพัฒนาท้องถิ่น” หมายความว่า แผนพัฒนาท้องถิ่นขององค์กรปกครอง ส่วนท้องถิ่นที่กำหนด วิสัยทัศน์ประเด็นยุทธศาสตร์เป้าประสงค์ตัวชี้วัด ค่าเป้าหมาย และกลยุทธ์ โดยสอดคล้องกับแผนพัฒนาจังหวัด ยุทธศาสตร์การพัฒนาขององค์กรปกครองส่วนท้องถิ่นในเขต จังหวัด แผนพัฒนาอำเภอแผนพัฒนาตำบล แผนพัฒนา หมู่บ้านหรือแผนชุมชน อันมีลักษณะเป็น การกำหนดรายละเอียดแผนงานโครงการพัฒนาที่จัดทำ ขึ้นสำหรับ ปีงบประมาณแต่ละปีซึ่งมีความ ต่อเนื่องและเป็นแผนก้าวหน้าและให้หมายความรวมถึงการเพิ่มเติมหรือเปลี่ยนแปลง แผนพัฒนา ท้องถิ่น

องค์การบริหารส่วนตำบลหน้าเขา หวังเป็นอย่างยิ่งว่าแผนพัฒนาท้องถิ่น (พ.ศ. ๒๕๖๖-๒๕๗๐) ฉบับนี้ จะได้ใช้เป็นแนวทางการจัดทำงบประมาณประจำปีและตอบสนองความต้องการของประชาชนในเขตองค์การบริหารส่วน ตำบลหน้าเขา อย่างมีประสิทธิภาพต่อไป

องค์การบริหารส่วนตำบลหน้าเขา

สารบัญ

เรื่อง	หน้า
ส่วนที่ ๑ สภาพทั่วไปและข้อมูลพื้นฐาน	๑ - ๑๗
(๑) ด้านกายภาพ	
(๒) ด้านการเมือง/การปกครอง	
(๓) ประชากร	
(๔) สภาพทางสังคม	
(๕) ระบบบริการพื้นฐาน	
(๖) ระบบเศรษฐกิจ	
(๗) ศาสนา ประเพณี วัฒนธรรม	
(๘) ทรัพยากรธรรมชาติ	
ส่วนที่ ๒ ยุทธศาสตร์องค์การปกครองส่วนท้องถิ่น	๑๘ - ๕๔
(๑) ความสัมพันธ์ระหว่างแผนพัฒนาระดับมหภาค	
(๒) ยุทธศาสตร์ขององค์การปกครองส่วนท้องถิ่น	
(๓) การวิเคราะห์เพื่อพัฒนาท้องถิ่น	
ส่วนที่ ๓ การนำแผนพัฒนาท้องถิ่นไปสู่การปฏิบัติ	
(๑) ยุทธศาสตร์การพัฒนาและแผนงาน	๕๕
(๒) บัญชีโครงการพัฒนาท้องถิ่น	
บัญชีสรุปโครงการพัฒนา (ผ.๐๑)	๕๖ - ๕๗
บัญชีสรุปโครงการพัฒนาที่นำมาจากแผนพัฒนาหมู่บ้าน (ผ.๐๑/๑)	๕๘ - ๕๙
รายละเอียดโครงการพัฒนา (ผ.๐๒)	๖๐ - ๑๐๒
รายละเอียดโครงการพัฒนาที่มาจากแผนพัฒนาหมู่บ้าน (ผ.๐๒/๑)	๑๐๓ - ๑๕๙
โครงการที่เกินศักยภาพขององค์การปกครองส่วนท้องถิ่น (ผ.๐๒/๒)	๑๖๐ - ๑๖๘
บัญชีครุภัณฑ์ (ผ.๐๓)	๑๖๙ - ๑๗๑
ส่วนที่ ๔ การติดตามและประเมินผล	๑๗๒ - ๑๘๔
(๑) การติดตามและประเมินผลยุทธศาสตร์	
(๒) การติดตามและประเมินผลโครงการ	
(๓) สรุปผลการพัฒนาท้องถิ่น	
(๔) ข้อเสนอแนะในการจัดทำแผนพัฒนาท้องถิ่นในอนาคต	

ภาคผนวก

ส่วนที่ ๑

สภาพทั่วไปและข้อมูลพื้นฐาน

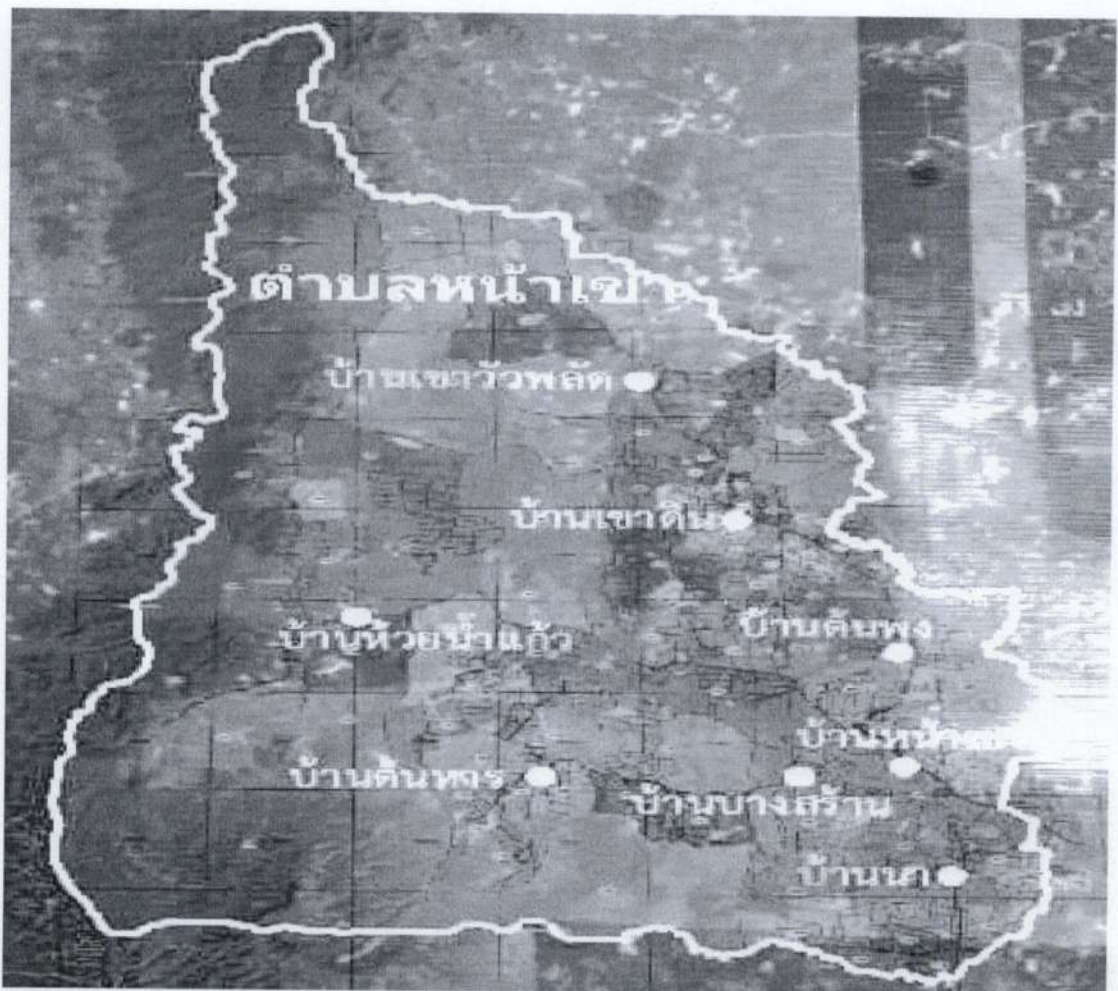
ส่วนที่ ๑ สภาพทั่วไปและข้อมูลพื้นฐาน

๑. ด้านกายภาพ

๑.๒ ลักษณะที่ตั้ง

ตำบลหน้าเขา ตั้งอยู่ในเขตอำเภอเขาพนม จังหวัดกระบี่ อยู่ห่างจากตัวเมืองจังหวัดกระบี่ ระยะทางประมาณ ๕๕ กิโลเมตร อยู่ห่างจากอำเภอเขาพนม ประมาณ ๑๐ กิโลเมตร มีพื้นที่ประมาณ ๑๕๐.๒๐ ตารางกิโลเมตร หรือประมาณ ๙๓,๘๗๕ ไร่ มีอาณาเขตติดต่อกับท้องที่ใกล้เคียง ดังนี้

ทิศเหนือ	ติดต่อกับตำบลเขาดิน อำเภอเขาพนม และอำเภอชัยบุรี จังหวัดสุราษฎร์ธานี
ทิศใต้	ติดต่อกับตำบลเขาพนม อำเภอเขาพนม จังหวัดกระบี่
ทิศตะวันออก	ติดต่อกับตำบลเขาดิน อำเภอเขาพนม จังหวัดกระบี่
ทิศตะวันตก	ติดต่อกับตำบลคลองยา อำเภออ่าวลึก จังหวัดกระบี่



๑.๒ ลักษณะภูมิประเทศ

ตำบลหน้าเขา มีสภาพพื้นที่บางส่วนเป็นเขตเชิงเขา เหมาะแก่การประกอบอาชีพการเกษตรกรรม ได้แก่ สวนยางพารา ปาล์มน้ำมันและไม้ผลต่าง ๆ มีพื้นที่บางส่วนเป็นอุทยานแห่งชาติ จึงทำให้มีพื้นที่ป่าค่อนข้างอุดมสมบูรณ์ ซึ่งมีเทือกเขาพนมเบญจา เป็นต้นกำเนิดของต้นน้ำลำธารหลายสายของจังหวัด

การใช้ประโยชน์ที่ดิน แบ่งออกเป็นพื้นที่ประเภทต่างๆ ดังนี้

- พื้นที่ชุมชนในหมู่บ้านต่างๆ เช่น ที่ตั้งบ้านเรือน สถานที่ราชการ ศาสนสถาน และสถานที่ศึกษา
- พื้นที่การเกษตรส่วนใหญ่ทำสวนยางพารา บางส่วนปลูกผัก เลี้ยงสัตว์ทำสวนผลไม้และทำประมง
- พื้นที่สาธารณะประโยชน์ที่ประชาชนสามารถใช้ประโยชน์ร่วมกันได้ เช่น ถนน แหล่งน้ำ

๑.๓ ลักษณะภูมิอากาศ

จังหวัดกระบี่ จะมีภูมิอากาศแบบมรสุมในเขตร้อน และได้รับอิทธิพลจากลมมรสุมตะวันตกเฉียงใต้และลมมรสุมตะวันออกเฉียงเหนือ ทำให้มีฝนตกชุกตลอดปีและมีเพียง ๒ ฤดู

ฤดูร้อน เริ่มตั้งแต่เดือนมกราคม จนถึงเดือนเมษายน

ฤดูฝน เริ่มตั้งแต่เดือนพฤษภาคมไปจนถึงเดือนธันวาคม

๑.๔ ลักษณะของดิน

ลักษณะของดิน จัดอยู่ในชุดดินกระบี่ (Series Kbi) เป็นกลุ่มชุดดินที่ ๒๖ เป็นกลุ่มดินเหนียวละเอียด ในพื้นที่ตอน มีการระบายน้ำดี การซึมผ่านได้ของน้ำอยู่ระดับปานกลางถึงเร็ว การไหลบ่าของน้ำผิวดินปานกลางถึงเร็ว วัตถุประสงค์กำเนิดดินมาจากการสลายตัวอยู่กับที่ และ/หรือเคลื่อนย้ายมาเป็นระยะทางไม่ไกลนักของหินตะกอนเนื้อละเอียด หรือหินในกลุ่ม สภาพพื้นที่มีลักษณะค่อนข้างราบเรียบถึงลูกคลื่นลอนลาด มีระดับ ๒-๒๐% พบกระจายเป็นส่วนใหญ่ในพื้นที่ภูเขาหินปูนโดด หรือเทือกเขาหินปูน ในเขตจังหวัดกระบี่ ชุมพร สุราษฎร์ธานี ดินมีความอุดมสมบูรณ์ต่ำ การใช้ประโยชน์ที่ดินมักใช้ในการปลูกยางพารา ปาล์มน้ำมัน และผลไม้อื่น บางพื้นที่เป็นป่าดิบชื้น

ลักษณะสำคัญ เป็นดินลึกมาก เนื้อดินเหนียว มีความร่วนซุยและมีโครงสร้างดีตลอดหน้าตัดดิน ดินบนมีสีน้ำตาลปนแดงเข้ม สีแดง หรือสีแดงเข้ม ปฏิกิริยาดินเป็นกรดจัดมากถึงเป็นกรดเล็กน้อย ดินล่างมีสีแดงเข้ม ปฏิกิริยาเป็นกรดจัดมากถึงกรดจัด ดินมีคุณสมบัติทางกายภาพดี เหมาะสมดีสำหรับการเพาะปลูกพืชทุกชนิด มีข้อจำกัดเล็กน้อย ที่ดินมีความอุดมสมบูรณ์ต่ำ ควรมีการปรับปรุงดินด้วยปุ๋ยสดหรือปรับปรุงหลุมปลูกด้วยปุ๋ยหมักหรือปุ๋ยคอก เพื่อรักษาความสามารถในการผลิตของดินและเพิ่มธาตุอาหารให้กับพืชที่ปลูก

ที่มา : [http://iddindee.idd.go.th/SoilSeries/K_๑/๙_Series_\(Kbi\).pdf](http://iddindee.idd.go.th/SoilSeries/K_๑/๙_Series_(Kbi).pdf)

กองสำรวจดินและวิจัยทรัพยากรดิน กรมพัฒนาที่ดิน กระทรวงเกษตรและสหกรณ์)

๒. ด้านการเมือง/การปกครอง

๒.๑ เขตการปกครอง

ตำบลหน้าเขา ประกอบด้วย จำนวนหมู่บ้าน ๘ หมู่บ้าน

ชื่อหมู่บ้าน	ผู้นำท้องที่
หมู่ที่ ๑ บ้านหน้าเขา	นายจามิกร สังข์รอด (กำนัน)
หมู่ที่ ๒ บ้านบางสร้าน	นายวัชรระ แก้วแก้ว
หมู่ที่ ๓ บ้านทอนผักกูด	นายไพรัช บุญฤทธิ์
หมู่ที่ ๔ บ้านเขาติน	นายจรินทร์ คงดี
หมู่ที่ ๕ บ้านนา	นายปรีชา อุดมศรี
หมู่ที่ ๖ บ้านห้วยน้ำแก้ว	นายเชมชาติ สังข์รอด
หมู่ที่ ๗ บ้านต้นหาร	นายสุวัฒน์ชัย หลานไทย
หมู่ที่ ๘ บ้านเขาวัวพลัด	นายสุธี สกกุลเพชร

๒.๒ การเลือกตั้ง

การเลือกตั้งผู้บริหารและสมาชิกสภาองค์การบริหารส่วนตำบล ตามพระราชบัญญัติสภาตำบลและองค์การบริหารส่วนตำบล พ.ศ. ๒๕๓๗ และที่แก้ไขเพิ่มเติมถึงปัจจุบัน มีจำนวน ๘ หมู่บ้าน การเลือกตั้งสมาชิกสภาองค์การบริหารส่วนตำบลแบ่งออกเป็น ๘ เขตเลือกตั้ง ดังนี้

เขตเลือกตั้ง	ชื่อเขตเลือกตั้ง
เขตเลือกตั้งที่ ๑	หมู่ที่ ๑ บ้านหน้าเขา
เขตเลือกตั้งที่ ๒	หมู่ที่ ๒ บ้านบางสร้าน
เขตเลือกตั้งที่ ๓	หมู่ที่ ๓ บ้านทอนผักกูด
เขตเลือกตั้งที่ ๔	หมู่ที่ ๔ บ้านเขาดิน
เขตเลือกตั้งที่ ๕	หมู่ที่ ๕ บ้านนา
เขตเลือกตั้งที่ ๖	หมู่ที่ ๖ บ้านห้วยน้ำแก้ว
เขตเลือกตั้งที่ ๗	หมู่ที่ ๗ บ้านต้นหาร
เขตเลือกตั้งที่ ๘	หมู่ที่ ๘ บ้านเขาวัวพลัด

๓. ประชากร

๓.๑ ข้อมูลเกี่ยวกับจำนวนประชากร

ตำบลหน้าเขา มีจำนวนประชากรทั้งสิ้น ๙,๖๐๒ คน ส่วนใหญ่เป็นเพศชาย ๔,๘๒๗ คน คิดเป็นร้อยละ ๕๐.๒๗ เพศหญิง ๔,๗๗๕ คน คิดเป็นร้อยละ ๔๙.๗๓

ตาราง : แสดงจำนวนประชากรแยกเพศ รายหมู่บ้าน

หมู่บ้าน	ชาย (คน)	หญิง (คน)	รวม (คน)
หมู่ที่ ๑ บ้านหน้าเขา	๔๖๓	๔๓๘	๙๐๑
หมู่ที่ ๒ บ้านบางสร้าน	๖๘๖	๖๗๑	๑,๓๕๗
หมู่ที่ ๓ บ้านทอนผักกูด	๗๙๗	๘๐๗	๑,๖๐๔
หมู่ที่ ๔ บ้านเขาดิน	๘๐๓	๘๖๓	๑,๖๖๖
หมู่ที่ ๕ บ้านนา	๓๖๘	๓๖๔	๗๓๒
หมู่ที่ ๖ บ้านห้วยน้ำแก้ว	๙๔๐	๙๑๙	๑,๘๕๖
หมู่ที่ ๗ บ้านต้นหาร	๔๑๙	๓๖๖	๗๘๕
หมู่ที่ ๘ บ้านเขาวัวพลัด	๓๕๑	๓๔๗	๖๙๘
รวม	๔,๘๒๗	๔,๗๗๕	๙,๖๐๒

ที่มา: สำนักบริหารการทะเบียนกรมการปกครอง ข้อมูล ณ เดือนธันวาคม ๒๕๖๓

ข้อมูลเปรียบเทียบย้อนหลัง ๕ ปี และการคาดการณ์ในอนาคต

ปี พ.ศ.	ชาย (คน)	หญิง (คน)	รวม (คน)	ครัวเรือน (หลัง)	ประชากรเพิ่มขึ้น/ลดลง (คน)
๒๕๖๓	๔,๘๒๗	๔,๗๗๕	๙,๖๐๒	๓,๐๕๕	๒๗
๒๕๖๒	๔,๘๑๕	๔,๗๖๐	๙,๕๗๕	๓,๐๐๔	๕๙
๒๕๖๑	๔,๗๘๗	๔,๗๒๙	๙,๕๑๖	๒,๙๕๙	๕๙
๒๕๖๐	๔,๗๖๐	๔,๖๙๗	๙,๔๕๗	๒,๙๓๑	๔๐
๒๕๕๙	๔,๗๕๔	๔,๖๖๓	๙,๔๑๗	๒,๘๘๖	-

ที่มา: สำนักบริหารการทะเบียนกรมการปกครอง ข้อมูล ณ เดือนธันวาคม ๒๕๖๓

จากข้อมูลจำนวนประชากรย้อนหลัง ๕ ปี (ตั้งแต่ปี พ.ศ.๒๕๕๙-๒๕๖๓) ของตำบลหน้าเขา แสดงให้เห็นถึงจำนวนประชากรที่เพิ่มขึ้นในทุกปี และมีแนวโน้มเพิ่มขึ้นอย่างต่อเนื่อง

๓.๒ ช่วงอายุและจำนวนประชากร

ช่วงอายุ	จำนวนประชากร		รวม
	ชาย	หญิง	
แรกเกิด - 15 ปี	1,222	1,137	2,359
16 - 30 ปี	1,170	1,115	2,285
31 - 45 ปี	1,093	1,106	2,199
46 - 60 ปี	907	887	1,794
61 - 75 ปี	335	376	711
76 - 90 ปี	92	136	228
91 ปี ขึ้นไป	8	18	26
รวม	4,827	4,775	9,602

ที่มา: สำนักบริหารการทะเบียนกรมการปกครอง ข้อมูล ณ เดือนธันวาคม ๒๕๖๓

๔. สภาพทางสังคม

๔.๑ การศึกษา

สถานศึกษาสังกัดสำนักงานเขตพื้นที่การศึกษา จำนวน ๓ แห่ง (ร.ร.บ้านถ้ำโกบ ข้อมูล ณ ธันวาคม ๒๕๖๓)

ชื่อโรงเรียน	จำนวนนักเรียน/ระดับ				บุคลากรทางการศึกษา
	อนุบาล	ประถม ป.๑-ป.๖	มัธยม ม.๑-ม.๓	รวม	
๑. โรงเรียนบ้านถ้ำโกบ	๙๗	๓๒๓	๑๗๕	๕๙๕	๓๔
๒. โรงเรียนบ้านเขาติน	๕๔	๒๑๐	๖๗	๓๓๑	๒๔
๓. โรงเรียนบ้านห้วยน้ำแก้ว	๔๐	๑๒๙	-	๑๖๙	๑๒
รวม	๑๙๑	๖๖๒	๒๔๒	๑,๐๙๕	๗๐

ศูนย์พัฒนาเด็กเล็กก่อนวัยเรียน ๓ แห่ง ได้แก่

ชื่อศูนย์พัฒนาเด็กเล็ก	จำนวนนักเรียน	บุคลากรทางการศึกษา
๑. ศูนย์พัฒนาเด็กเล็กบ้านถ้ำโกบ	๗๒	๔
๒. ศูนย์พัฒนาเด็กเล็กบ้านเขาติน	๔๕	๓
๓. ศูนย์พัฒนาเด็กเล็กบ้านห้วยน้ำแก้ว	๔๙	๓
รวม	๑๖๖	๑๐

ข้อมูล : กองการศึกษา ศาสนา และวัฒนธรรม องค์การบริหารส่วนตำบลหน้าเขา ณ ๒๑ มกราคม ๒๕๖๔

ในพื้นที่มีศูนย์การศึกษานอกระบบและการศึกษาตามอัธยาศัยตำบลหน้าเขา ๑ แห่ง

ชื่อ	จำนวนนักเรียน	บุคลากรทางการศึกษา
๑. ศูนย์การศึกษานอกระบบและการศึกษาตามอัธยาศัยตำบลหน้าเขา	๗๕	๒
รวม	๗๕	๒

ข้อมูล : ศูนย์การศึกษานอกระบบและการศึกษาตามอัธยาศัยตำบลหน้าเขา ณ ธันวาคม ๒๕๖๓

๔.๒ สาธารณสุข

ในพื้นที่ตำบลหน้าเขา มีโรงพยาบาลส่งเสริมสุขภาพชุมชน ๒ แห่ง คือ โรงพยาบาลส่งเสริมสุขภาพชุมชนบ้านหน้าเขา มีพื้นที่รับผิดชอบ จำนวน ๕ หมู่บ้าน ประกอบด้วย หมู่ที่ ๑ บ้านหน้าเขา หมู่ที่ ๒ บ้านบางสร้าน หมู่ที่ ๓ บ้านต้นพงษ์ หมู่ที่ ๕ บ้านนา และหมู่ที่ ๗ บ้านต้นหาร โรงพยาบาลส่งเสริมสุขภาพชุมชนบ้านเขาติน มีพื้นที่รับผิดชอบ จำนวน ๓ หมู่บ้าน ประกอบด้วย หมู่ที่ ๔ บ้านเขาติน หมู่ที่ ๖ บ้านห้วยน้ำแก้ว และหมู่ที่ ๘ บ้านเขาวัลลาด จากข้อมูลของโรงพยาบาลส่งเสริมสุขภาพชุมชนในตำบลบ้านหน้าเขา พบว่า ประชาชนส่วนใหญ่มีสุขภาพที่ดี มีการคัดกรองสุขภาพให้กับประชาชนกลุ่มเสี่ยง โรคที่มักเกิดแก่ประชาชนในตำบล ได้แก่ โรคเบาหวาน โรคความดัน และโรคไข้เลือดออก สาเหตุการตายเปรียบเทียบกับปี พ.ศ.๒๕๖๐-๒๕๖๒ จำนวนและอัตราการตายต่อประชากร ๑,๐๐๐ คน สาเหตุการตาย ๕ อันดับแรก ได้แก่ ความดันโลหิตสูง กล้ามเนื้อหัวใจตายเฉียบพลัน เบาหวาน โรคหัวใจ และลมชัก

๔.๓ อาชญากรรม

ตำบลหน้าเขาไม่มีเหตุอาชญากรรมเกิดขึ้น แต่มีเหตุการณ์ลักขโมยทรัพย์สินของประชาชน การเกิดอุบัติเหตุ ซึ่งองค์การบริหารส่วนตำบลหน้าเขา ได้เริ่มมีการป้องกันโดยการติดตั้งกล้องวงจรปิดในจุดที่เป็นที่สาธารณะ บริเวณสามแยกชุมชน และได้ตั้งจุดตรวจ จุดสกัด จุดบริการในช่วงเทศกาลที่มีวันหยุดติดต่อกันหลายวันเพื่ออำนวยความสะดวกให้กับประชาชน

๔.๓ ยาเสพติด

ในพื้นที่ตำบลหน้าเขายังมีผู้เสพและผู้ติดยาเสพติด ในแต่ละปีองค์การบริหารส่วนตำบลหน้าเขา ได้จัดส่งผู้เสพและผู้ติดยาเสพติดเข้ารับการบำบัดฟื้นฟู ร่วมกับอำเภอเขาพนม และมีการจัดตั้งจุดสกัดร่วมของเจ้าหน้าที่ตำรวจในพื้นที่

๔.๔ การสังคมสงเคราะห์

การสังคมสงเคราะห์ขององค์การบริหารส่วนตำบลหน้าเขา ได้ให้การสงเคราะห์ตามแนวนโยบายแห่งรัฐโดยกรมบัญชีกลางได้ดำเนินการบูรณาการฐานข้อมูลสวัสดิการสังคม สำหรับการจ่ายเงินเบี้ยยังชีพผู้สูงอายุและเบี้ยความพิการ โดยในระยะแรกได้มีการกำหนดจ่ายเงินในจังหวัดสิงห์บุรีเป็นจังหวัดแรกตั้งแต่เดือนมกราคม ๒๕๖๒ และได้กำหนดแผนขยายผลจ่ายให้กับองค์กรปกครองส่วนท้องถิ่นทุกจังหวัด ในเดือนมกราคม ๒๕๖๓ ใช้ระบบบูรณาการฐานข้อมูลสวัสดิการสังคม (e-Social Welfare) เพื่อตรวจสอบผลการโอนเงินให้แก่ผู้มีสิทธิรับเงิน สำหรับสิทธิได้ดำเนินการด้านสังคมสงเคราะห์ ดังนี้

ข้อมูลผู้สูงอายุตำบลหน้าเขา

ที่	ชื่อหมู่บ้าน	ชาย	หญิง	รวม
๑	หมู่ที่ ๑ บ้านหน้าเขา	๕๔	๖๘	๑๒๒
๒	หมู่ที่ ๒ บ้านบางสร้าน	๗๒	๘๖	๑๕๘
๓	หมู่ที่ ๓ บ้านทอนผักกูด	๗๓	๙๘	๑๗๑
๔	หมู่ที่ ๔ บ้านเขาดิน	๗๖	๙๒	๑๖๘
๕	หมู่ที่ ๕ บ้านนา	๓๒	๓๕	๖๗
๖	หมู่ที่ ๖ บ้านห้วยน้ำแก้ว	๙๒	๙๔	๑๘๖
๗	หมู่ที่ ๗ บ้านต้นหาร	๓๙	๓๙	๗๘
๘	หมู่ที่ ๘ บ้านเขาวัวพลัด	๓๗	๓๓	๗๐
	รวมทั้งสิ้น	๔๗๕	๕๔๕	๑,๐๒๐

ข้อมูลผู้พิการตำบลหน้าเขา

ที่	ชื่อหมู่บ้าน	ชาย	หญิง	รวม
๑	หมู่ที่ ๑ บ้านหน้าเขา	๑๓	๑๕	๒๘
๒	หมู่ที่ ๒ บ้านบางสร้าน	๒๕	๒๓	๔๘
๓	หมู่ที่ ๓ บ้านทอนผักกูด	๓๔	๒๒	๕๖
๔	หมู่ที่ ๔ บ้านเขาดิน	๒๑	๑๕	๓๖
๕	หมู่ที่ ๕ บ้านนา	๑๕	๙	๒๔
๖	หมู่ที่ ๖ บ้านห้วยน้ำแก้ว	๑๙	๑๑	๓๐
๗	หมู่ที่ ๗ บ้านต้นหาร	๑๑	๑๑	๒๒
๘	หมู่ที่ ๘ บ้านเขาวัวพลัด	๘	๙	๑๗
	รวมทั้งสิ้น	๑๔๖	๑๑๕	๒๖๑

ที่มา : งานพัฒนาชุมชน องค์การบริหารส่วนตำบลหน้าเขา ณ ธันวาคม ๒๕๖๓

๕.ระบบบริการพื้นฐาน

๕.๑ การคมนาคมขนส่ง

(๑) ถนนลาดยาง

ที่	ชื่อถนน	รายละเอียดถนน	
		ผิวจราจร (เมตร)	ความยาว (เมตร)
๑	ถนนลาดยางสายบ้านช้างตาย - ห้วยน้ำแก้ว ม. ๑ -๖	๖	๓,๐๐๐
๒	ถนนลาดยางสายบ้านถ้ำโกบ - ต้นพงษ์ ม.๒,๓	๖	๑,๕๗๓
๓	ถนนลาดยางแอสฟัลติกคอนกรีตสายทอนผักกูด-ทุ่งไผ่ ม. ๓	๕	๕๐๐
๔	ถนนลาดยางสายเขาดิน ม.๔ - เขาวัวพลัด ม.๘	๖	๑,๗๕๐
๕	ถนนลาดยางสายบ้านนา - หน้าเขา ม. ๕	๖	๓,๒๙๐
๖	ถนนลาดยางสายต้นหาร-ห้วยน้ำแก้ว ม.๗	๖	๓,๐๐๐

(๒) ถนนคอนกรีตเสริมเหล็ก

ที่	ชื่อถนน	รายละเอียดถนน	
		ความกว้าง (เมตร)	ความยาว (เมตร)
๑	ถนน คสล.สายซอยใหม่พัฒนา ม.๑	๕	๒,๙๘๘
๒	ถนน คสล.สายซอยราชครู ม.๑	๔	๒๙๐
๓	ถนน คสล.สายเทิดไถ่องคร้าซัน ม.๑	๔	๓๕๕
๔	ถนน คสล.สายพรหนองหุ้ม ม.๑	๔	๑,๓๕๐
๕	ถนน คสล.สายบ้านหน้าเขา-บางสร้าง ม.๑-๒	๕	๔๐๐
๖	ถนน คสล.สายบางสร้าง - ห้วยหลา ม.๒	๔	๑๙๐
๗	ถนน คสล.สายบางสร้าง-ห้วยสะตอ ม.๒	๔	๒๘๐
๘	ถนน คสล.สายบ้านถ้ำโกบ - ต้นพงษ์ ม.๒,๓	๘	๑,๙๓๐
๙	ถนน คสล.สายคลองปราบ-ควนผึ้ง ม. ๒	๕	๗๘๕
๑๐	ถนน คสล.สายบ้านบางสร้าง-คลองปราบ ม.๒	๕	๙๔๐
๑๑	ถนน คสล.สายไร่ใต้ ม.๓	๕	๑,๓๐๐
๑๒	ถนน คสล.สายต้นพงษ์-สนามกีฬา ม.๓	๔	๑๖๐
๑๓	ถนน คสล. สายบ้านนายคล้าย-นายจิตร ม.๓	๔	๑,๐๐๐
๑๔	ถนน คสล. สายบ้านต้นพงษ์-ทุ่งไผ่ ม.๓	๔	๒๐๐
๑๕	ถนน คสล. สายต้นพงษ์- บ่อข้าง ม.๓	๔	๑,๕๐๐
๑๖	ถนน คสล.สายทางเข้าสู่สวนหอย ม.๔	๔	๖๙๕
๑๗	ถนน คสล. สายบ้านนายไสว ทองปรุง ม.๔	๔	๒๐๐
๑๘	ถนน คสล.สายบ้านนายประเสริฐ-นายเนา แสงชูทอง ม.๕	๔	๑,๘๐๐
๑๙	ถนน คสล.สายทุ่งคอก-ปลายคลอง ม.๕	๔	๓,๐๐๐
๒๐	ถนน คสล.สายห้วยน้ำแก้ว-คลองด้วน ม.๖	๔	๒๐๐
๒๑	ถนน คสล.สายห้วยน้ำแก้ว-มัสยิด ม.๖	๔	๑,๕๐๐
๒๒	ถนน คสล.สายห้วยน้ำแก้ว-สวนเหนือ ม.๖	๕	๑,๔๐๐
๒๓	ถนน คสล.สายบ้านต้นหาร-ห้วยน้ำแก้ว ม.๗	๕	๑,๗๐๐

ที่	ชื่อถนน	รายละเอียดถนน	
		ความกว้าง (เมตร)	ความยาว (เมตร)
๒๔	ถนน คสล.สายควนผึ่ง-คลองปราบ ม.๗	๕	๑๖๐
๒๕	ถนน คสล.สายคลองปราบ-ตันหาร ม.๗	๕	๑๑๕
๒๖	ถนน คสล.สายเขาวัวพลัด-คลองทมมั่ง ม.๘	๔	๔๑๐
๒๗	ถนน คสล.สายอ่าวลำแพน-ห้วยคอกหมู ม.๘	๔	๓๖๕

(๓) ถนนลูกรัง

ที่	ชื่อถนน	รายละเอียดถนน	
		ความกว้าง (เมตร)	ความยาว (เมตร)
๑	ถนนลูกรังสายนาออก-อนามัย ม.๑	๕	๑,๘๐๐
๒	ถนนลูกรังสายซอยราชครู ม.๑	๔	๕๐๐
๓	ถนนลูกรังสายทุ่งผักไถ้-ควนไผ่ลาย ม.๑	๕	๒,๐๐๐
๔	ถนนลูกรังสายหน้าเขา-ควนกอ ม.๑	๕	๒,๓๐๐
๕	ถนนลูกรังสายหน้าเขา-บางสร้าน ม.๑-๒	๕	๘๐๐
๖	ถนนลูกรังสายนายประภาศ-ควนทึงทึง ม.๒	๖	๙๐๐
๗	ถนนลูกรังสายบางสร้าน-นายรุ่ม ม.๒	๕	๔๐๐
๘	ถนนลูกรังสายห้วยรากไม้-ป่าสมเด็จ ม.๒	๕	๕๐๐
๙	ถนนลูกรังสายบางสร้าน-ควนปริง ม.๒	๔	๑,๐๐๐
๑๐	ถนนลูกรังสายบางสร้าน-ท่าข้าม ม.๒	๔	๑,๐๐๐
๑๑	ถนนลูกรังสายบางสร้าน-ห้วยสะตอ ม.๒	๔	๑,๗๐๐
๑๒	ถนนลูกรังสายบางสร้าน-ห้วยรากไม้ ม.๒	๕	๓,๐๐๐
๑๓	ถนนลูกรังสายคลองปราบ-หาดยูง ม.๒	๕	๓,๐๐๐
๑๔	ถนนลูกรังสายห้วยหลา-ควนปริง ม.๒	๕	๑,๙๐๐
๑๕	ถนนลูกรังสายบางสร้าน-ห้วยหลา ม.๒	๕	๒,๒๐๐
๑๖	ถนนลูกรังสายบางสร้าน-ควนหินพุก ม.๒	๖	๒,๐๐๐
๑๗	ถนนลูกรังสายบางสร้าน - หาดยูง ม.๒	๔	๑,๓๕๐
๑๘	ถนนลูกรังสายคลองปราบ-ควนผึ่ง ม.๒	๕	๒,๗๐๐
๑๙	ถนนลูกรังสายคลองปราบ-ทางลงประปา ม.๒	๔	๔๐๐
๒๐	ถนนลูกรังสายบ้านนางละเมียด-บ้านนายสาธิต ม.๓	๔	๓,๐๐๐
๒๑	ถนนลูกรังสายตันพงษ์-ทุ่งไผ่มัน ม.๓	๕	๑,๕๐๐
๒๒	ถนนลูกรังสายบ้านนายผง-ช่องพอ ม.๓	๖	๒,๔๐๐
๒๓	ถนนลูกรังสายบ้านช่างแดง-นายสมพร ม.๓	๕	๑,๑๐๐
๒๔	ถนนลูกรังสายบ้านนายวิชัย-นายชาติ ม.๓	๔	๑,๐๐๐
๒๕	ถนนลูกรังสายนายฤกษ์-นายจำรัส ม.๓	๕	๓,๐๐๐
๒๖	ถนนลูกรังสายบ้านนายคล้าย-นายจิตร ม.๓	๖	๑,๗๐๐
๒๗	ถนนลูกรังสายบ้านนายผง-เขาติน ม.๓,๔	๕	๑,๒๐๐
๒๘	ถนนลูกรังสายบ่อช้าง ม.๓	๖	๒,๒๐๐

ที่	ชื่อถนน	รายละเอียดถนน	
		ความกว้าง (เมตร)	ความยาว (เมตร)
๒๙	ถนนลูกรังสายบ้านนายนิพนธ์-เขาแก้ว-ควนทัง ม.๔ (ถนนลาดยางสายเขาแก้ว)	๕	๑,๖๐๐
๓๐	ถนนลูกรังสายตันยูง-ไสเหนือ ม.๔	๔	๒,๕๐๐
๓๑	ถนนลูกรังสายบ้านนายฉาย-คลองท่อม ม.๔	๖	๓,๘๐๐
๓๒	ถนนลูกรังสายห้วยน้ำดำ-สวนปาล์มนายมณี ม.๔	๕	๒,๖๕๐
๓๓	ถนนลูกรังสายบางทอง-ชัยบุรี ม.๔	๖	๑,๕๐๐
๓๔	ถนนลูกรังสายเขาติน-เขาวิฬพลัด ม.๔,๘	๖	๑,๘๐๐
๓๕	ถนนลูกรังสายทุ่งคอก-คลองช้างตาย ม.๕	๕	๑,๒๐๐
๓๖	ถนนลูกรังสายบ้านนา-ควนหินฟูก ม.๕	๕	๑,๕๐๐
๓๗	ถนนลูกรังสายทุ่งคอก-ปลายคลอง ม.๕	๕	๒,๗๐๐
๓๘	ถนนลูกรังสายห้วยน้ำแก้ว-ควนผึ่ง ม.๖	๕	๒,๓๐๐
๓๙	ถนนลูกรังสายคลองด้วน-ควนพาด ม.๖	๔	๔๐๐
๔๐	ถนนลูกรังสายห้วยน้ำแก้ว-คลองด้วน ม.๖	๕	๑,๙๐๐
๔๑	ถนนลูกรังสายห้วยน้ำแก้ว - ถ้ำวิมานเมฆ ม.๖	๔	๔๐๐
๔๒	ถนนลูกรังสายห้วยน้ำแก้ว-สระน้ำ ม.๖	๔	๗๐๐
๔๓	ถนนลูกรังสายมัสยิด-พลังใหม่ ม.๖	๕	๒,๓๐๐
๔๔	ถนนลูกรังสายพรเตย-พลังใหม่ ม.๖	๕	๔,๑๐๐
๔๕	ถนนลูกรังสายห้วยน้ำแก้ว-สวนเหนือ ม.๖	๖	๑,๕๐๐
๔๖	ถนนลูกรังสายบ้านนางเล็ก-นายเสน ม.๗	๕	๑,๔๕๐
๔๗	ถนนลูกรังสายโรงเรียนควนผึ่ง-บ้านนายสนาน ม.๗	๕	๑,๐๓๐
๔๘	ถนนลูกรังสายทางขึ้นประปาภูเขา ม.๗	๕	๘๐๐
๔๙	ถนนลูกรังสายควนผึ่ง-คลองด้วน ม.๗	๕	๒,๔๐๐
๕๐	ถนนลูกรังสายตันหาร-คลองยวน ม.๗	๖	๓,๐๐๐
๕๑	ถนนลูกรังสายตันหาร-คลองเนียง ม.๗	๕	๒,๗๐๐
๕๒	ถนนลูกรังสายคลองท่อมมั่ง- อ่าวลำแพน ม.๘	๕	๒,๐๐๐
๕๓	ถนนลูกรังสายห้วยทรายเลื่อน ม.๘	๔	๕๐๐
๕๔	ถนนลูกรังสายอ่าวป่าไผ่ ม.๘	๔	๑,๕๐๐
๕๕	ถนนลูกรังสายบ้านนายชวน - คลองท่อมมั่ง ม.๘	๕	๑,๖๘๐
๕๖	ถนนลูกรังสายสวนปาล์มเขียงแสน-นายชม ม.๔	๔	๑,๑๐๐
๕๗	ถนนลูกรังสายซอยตัน - ชัยบุรี ม.๘	๕	๑,๘๐๐
๕๘	ถนนลูกรังสายลูกรังสายเขาวิฬพลัด-คลองท่อมมั่ง ม.๘	๖	๑,๕๐๐
๕๙	ถนนลูกรังสายคลองท่อมมั่ง- บ.พันศรี ม.๘	๖	๓,๐๐๐
๖๐	ถนนลูกรังสายอ่าวลำแพน-ชัยบุรี ม.๘	๕	๒,๐๐๐
๖๑	ถนนลูกรังสายอ่าวลำแพน-บ้านนายสุนันท์ ม.๘	๕	๑,๓๐๐
๖๒	ถนนลูกรังสายอ่าวลำแพน-ห้วยคอกหมู ม.๘	๖	๔,๐๐๐
๖๓	ถนนลูกรังสายนางคอง-นายคล่อง ม.๘	๕	๒,๐๐๐
๖๔	ถนนลูกรังสายตันยูง-คลองท่อมมั่ง ม.๘	๕	๔,๐๐๐

ที่มา : งานพัสดุกองคลัง องค์การบริหารส่วนตำบลหน้าเขา ณ ธันวาคม ๒๕๖๓

๕.๒ การไฟฟ้า

มีไฟฟ้าใช้ทุกหมู่บ้าน แต่ยังไม่ทั่วถึงทุกครัวเรือน

๕.๓ การประปา

๑) ระบบประปาหมู่บ้าน

ที่	ชื่อระบบประปา	หน่วยงานรับผิดชอบ	
		อบต.หน้าเขา	หมู่บ้าน
๑	ระบบประปาหมู่บ้าน (บ้านกำนันใจ) ม.๑	✓	
๒	ระบบประปาแบบถังแชมเปญ (กลุ่มพรุหยิก) ม.๑	✓	
๓	ระบบประปาแบบถังแชมเปญ (บ้านลุงเหลือ) ม.๑		✓
๔	ระบบประปาแบบถังแชมเปญ (ซอยราชครู) ม.๑	✓	
๕	ระบบประปาหมู่บ้าน (บ้านคลองปราบ) ม.๒		✓
๖	ระบบประปาหมู่บ้าน (บ้านนายเขิม) ม.๒		✓
๗	ระบบประปาหมู่บ้าน (ศพด.บ้านถ้ำโกบ) ม.๒	✓	
๘	ระบบประปาแบบท่อถังสูง (ที่ทำการ อบต.หน้าเขา) ม.๒	✓	
๙	ระบบประปาแบบถังแชมเปญ (บ้านลุงวิทย์) ม.๓		✓
๑๐	ระบบประปาแบบถังแชมเปญ (ควนกรวด) ม.๓		✓
๑๑	ระบบประปาแบบถังแชมเปญ (กลุ่มไร่ใต้) ม.๓		✓
๑๒	ระบบประปาหมู่บ้าน(นายจำรัส ศรีจันทร์) ม.๓		✓
๑๓	ระบบประปาหมู่บ้าน(บ้านนายเชื่อน) ม.๓		✓
๑๔	ระบบประปาหมู่บ้าน(บ้านนายสันติ ภาชนะทอง) ม.๓		✓
๑๕	ระบบประปาหมู่บ้าน (บ้านนายแจ้ว) ม.๓		✓
๑๖	ระบบประปาหมู่บ้าน (กลุ่มอนุรักษ) ม.๔		✓
๑๗	ระบบประปาหมู่บ้าน (บ้านลุงศรีนุ่น) ม.๔		✓
๑๘	ระบบประปาแบบถังแชมเปญ (กลุ่มสระพี) ม.๔		✓
๑๙	ระบบประปาแบบถังแชมเปญ (กลุ่มบ้านนายจวน) ม.๔		✓
๒๐	ระบบประปาหมู่บ้าน (บ้านผู้ใหญ่ศักดิ์) ม.๕		✓
๒๑	ระบบประปาแบบท่อถังสูง (บ้านน้ำเสริม) ม.๕		✓
๒๒	ระบบประปาแบบถังเก็บน้ำ (ปลายคลอง) ม.๕		✓
๒๓	ระบบประปาแบบถังแชมเปญ (พลังใหม่-มัสยิด) ม.๖		✓
๒๔	ระบบประปาแบบถังแชมเปญ (บ้านผู้ใหญ่โอม) ม.๖		✓
๒๕	ระบบประปาแบบถังแชมเปญ (บ้าน ผช.ตึก) ม.๗		✓
๒๖	ระบบประปาหมู่บ้าน (หนองแช่หัววัว) ม.๘		✓
๒๗	ระบบประปาแบบท่อถังสูง (บ้านสุมิตร) ม.๘		✓
๒๘	ระบบประปาแบบถังแชมเปญ (บ้านครูกุ้ง) ม.๘		✓

ที่มา : งานพัสดุกองคลัง องค์การบริหารส่วนตำบลหน้าเขา ณ ธันวาคม ๒๕๖๓

๕.๔ โทรศัพท์

ปัจจุบันทุกหมู่บ้าน ใช้โทรศัพท์เคลื่อนที่ที่เป็นส่วนใหญ่ มีจุดกระจายสัญญาณโทรศัพท์ จำนวน ๑๐ จุด

หมู่บ้าน	จุดกระจายสัญญาณ(จุด)		
	TrueMove H	AIS	dtac
หมู่ที่ ๑ บ้านหน้าเขา	๑	๑	๑
หมู่ที่ ๔ บ้านเขาดิน	๒	๑	๑
หมู่ที่ ๖ บ้านห้วยน้ำแก้ว	๑	๑	๑
หมู่ที่ ๗ บ้านต้นหาร	๑	-	-

๕.๕ ระบบโลจิสติกส์ (LOGistics) หรือการขนส่ง

ที่ทำการไปรษณีย์ในหมู่บ้าน	จำนวน	๑	แห่ง
จุดให้บริการ : Kerry Express	จำนวน	๒	จุด

๖.ระบบเศรษฐกิจ

๖.๑ การเกษตร

ประชาชนในเขตพื้นที่ตำบลหน้าเขา ร้อยละ ๙๐ ประกอบอาชีพด้านเกษตรกรรมเป็นอาชีพหลัก เช่น การทำสวนยางพารา ทำสวนปาล์ม ทำสวนผลไม้ เลี้ยงสัตว์ ปลูกผัก อาชีพรับจ้าง (ภาคเกษตรกรรม) อาชีพค้าขาย อาชีพรับราชการ และอื่นๆ

๖.๒ การประมง

ตำบลหน้าเขา มีการเลี้ยงปลากินพืชผสมผสานกับปลาพื้นเมือง นิยมขุดบ่อปลาเล็กๆ ประจำบ้าน หรือประจำไร่นา มีการเลี้ยงแบบพื้นบ้าน เลี้ยงแบบคร้วเรือเป็นหลัก ลักษณะการเลี้ยงส่วนใหญ่เกษตรกรยังขาดความรู้การจัดการที่ถูกต้อง ส่วนใหญ่จะเลี้ยงไว้เพื่อการบริโภคในครัวเรือน และเหลือจำหน่ายบ้างเล็กน้อยเป็นรายได้

๖.๓ การปศุสัตว์

ประชาชนส่วนใหญ่ประกอบการในลักษณะการเลี้ยงในครัวเรือนเป็นอาชีพเสริม และการเลี้ยงเป็นอาชีพหลัก เช่น การเลี้ยงสุกร ไก่ เป็ดโค ปลาตุก ปลานิล ปลาทับทิม เป็นต้น

๖.๔ การบริการ

ที่	ประเภทบริการ	จำนวน (แห่ง)
๑	ปั้มน้ำมัน(แบบหัวจ่าย/หลอดแก้ว/หยอดเหรียญ)	๓
๒	บ้านเช่า/ห้องแถว	๑๑
๓	ที่พัก/โฮมสเตย์/ลานกางเต็นท์	๖
๔	ร้านจำหน่ายอาหาร	๑๐
๕	ร้านเสริมสวย	๘
๖	บริการเคาน์เตอร์เซอร์วิส ๗-๑๑	๑
๗	ร้านซ่อมรถยนต์/รถมอเตอร์ไซด์	๑๒
๘	ร้านขายของชำ/ร้านค้า	๙๓
๙	ร้านเกมส์	๑
๑๐	รับซื้อปาล์มส่งโรงงาน	๑๑
๑๑	รับทำ พรบ.	๑
๑๒	ร้านคาร์แคร์บริการล้างรถ	๒
๑๓	รับซื้อเศษยางพารา	๑๓

๖.๕ การท่องเที่ยว

การท่องเที่ยวเชิงนิเวศน์

ตำบลหน้าเขาเป็นที่ราบ ประกอบด้วยป่าและภูเขาเป็นส่วนใหญ่ มีความโดดเด่นเป็นชุมชนท่องเที่ยวที่มีธรรมชาติของป่าเขาพนมเบญจา อากาศบริสุทธิ์ เหมาะกับการค้างแรมและทำกิจกรรมกลุ่มสัมพันธ์ มีธรรมชาติแนวเทือกเขาต่างๆ มีถ้ำน้อยใหญ่และป่าไม้อุดมสมบูรณ์ ซึ่งขณะนี้กำลังรณรงค์ให้เป็นแหล่งท่องเที่ยวเชิงนิเวศน์แห่งใหม่ที่กำลัง Unseen มีการขับเคลื่อนการพัฒนาโดยใช้การจัดการทางธุรกิจเป็นแกนกลางพัฒนาด้านการท่องเที่ยวและเศรษฐกิจในชุมชน เนื่องจากอำเภอเขาพนมเพราะมีสภาพสมบูรณ์ตามธรรมชาติที่บรรจงสร้างสรรค์ให้เป็นมรดกแหล่งท่องเที่ยวอันล้ำค่า ซึ่งจะต้องมีการพัฒนาสาธารณูปโภคเช่นถนนหนทางไปสู่แหล่งท่องเที่ยว เพื่ออำนวยความสะดวกแก่นักท่องเที่ยวในอนาคต แหล่งท่องเที่ยวเชิงนิเวศน์ ที่สำคัญ คือ

๑. ถ้ำวิมานเมฆ ตั้งอยู่ที่ หมู่ที่ ๖ ตำบลหน้าเขา อำเภอเขาพนม เป็นถ้ำหินปูนและแร่ธาตุหลากชนิดลักษณะเป็นห้องโถงแยกเป็นสัดส่วนรวมกว่า ๑๐ ห้อง เป็นห้องขนาดใหญ่กว้างประมาณ ๕๐-๖๐ เมตร ยาว ๕๐๐-๖๐๐ เมตร จำนวน ๒ ห้องและห้องขนาดเล็กอีก จำนวนกว่า ๑๐ ห้อง ซึ่งแต่ละห้องมีหินงอกหินย้อยสีขาวนวล มีรูปร่างที่หลากหลาย บางส่วนก็ย้อยลงมาคล้ายน้ำตก เมื่อแสงไฟไปกระทบก็เกิดประกายระยิบระยับ แพรพราว คล้ายเคลือบด้วยกากเพชร มีรูปร่างแตกต่างกันไป รวมกว่า ๓๐ จุด เช่นรูปช้าง รูปสิงห์ รูปต้นคริสต์มาส รูปต้นปาล์ม รูปกวาง รูปคน ฯลฯ โดยเฉพาะใจกลางห้องโถงใหญ่พบหินรูปร่างคล้ายสิงห์แห่งหน้า ขนาดกว้าง ๒ เมตร สูง ๓ เมตร นอกจากนั้นยังมีแท่นหินคล้ายบัลลัง ตั้งตระหง่านอยู่ข้าง ๆ รูปสิงห์ บรรยากาศเย็นสบายไม่มีกลิ่นอับชื้น องค์การบริหารส่วนตำบลหน้าเขา เตรียมผลักดันให้เป็นแหล่งท่องเที่ยวเชิงนิเวศน์แห่งใหม่



๒. ขากหอยดึกดำบรรพ์ ตั้งอยู่หมู่ที่ ๔ ตำบลหน้าเขา อำเภอเขาพนม จังหวัดกระบี่



๓. เทือกเขาพนมเบญจาแหล่งท่องเที่ยวเดินป่าระยะไกล

เป็นส่วนหนึ่งของอุทยานแห่งชาติพนมเบญจาได้รับการประกาศให้เป็นอุทยานแห่งชาติ เมื่อวันที่ ๔ กรกฎาคม พ.ศ. ๒๕๒๔ เป็นอุทยานแห่งชาติลำดับที่ ๓๐ ของประเทศ พื้นที่ส่วนใหญ่เป็นเทือกเขาสลับซับซ้อน เขาพนมเบญจา เป็นยอดเขาสูงสุด สูง ๑,๓๙๗ เมตรจากระดับน้ำทะเลปานกลางถูกปกคลุมด้วยป่าดิบชื้นอุดมสมบูรณ์ ทำให้ป่าผืนนี้เป็นต้นน้ำสำคัญหลายสาย ที่อยู่ในตำบลหน้าเขาประกอบด้วย คลองพothาก ห้วยสะเค ห้วยसान และห้วยไผ่ เขาพนมเบญจาไม่เพียงมีวิวทิวทัศน์ยามเช้า สายหมอกไหลเอื่อยปกคลุม ตลอดทั้งปีสวยงามเท่านั้น ที่นี่ยังมีแหล่งท่องเที่ยวทางธรรมชาติงามทั้งน้ำตก ถ้ำ และสัตว์ป่าหายากให้คุณได้เฝ้าชมด้วย น้ำตกบางสร้าง อยู่ในหน่วยพิทักษ์อุทยานแห่งชาติที่ พจ. ๓ (บางสร้าง) คอนางนอน ห่างจากน้ำตกบางสร้าง ประมาณ ๔ กิโลเมตร จุดชมวิิวทิวทัศน์ของอำเภอเขาพนมได้สวยงาม จากคอนางนอนเดินเท้าต่ออีกประมาณ ๕๐๐ เมตร ก็จะได้ขึ้นไปชมวิิวทิวเมืองกระบี่บนเขาพนมเบญจา และลูกเขาช้าง ห่างจากคอนางนอนประมาณ ๔.๕ กิโลเมตร เป็นจุดกางเต็นท์ท่ามกลางธรรมชาติสวย



๔.ป่าพรุหยิก หมู่ที่ ๑ พื้นที่เป็นลักษณะป่าพรุต้นน้ำมีน้ำไหลตลอดทั้งปีมีพื้นที่ยาวประมาณ ๑ กิโลเมตรมีพื้นที่ด้านล่างเป็นดินโคลนมีพืชน้ำหลายชนิดขึ้น ตอนล่างมีแอ่งสำหรับแช่น้ำซึ่งมีความใสและเย็นตลอดทั้งปี มีไม้ยืนต้นขึ้นหลายชนิดในบริเวณและมีสัตว์ป่าขนาดเล็กต่าง ๆ




- ควนทึง ทึง หมู่ที่ ๒ บ้านบางสร้าง
- บ้านไร่ชายเขา นายหัวสิงโต หมู่ที่ ๖ บ้านห้วยน้ำแก้ว

แหล่งท่องเที่ยววิถีเกษตร/ท่องเที่ยวชุมชน

๑. **ท่องเที่ยววิถีเกษตรไร่นาครุทจักร์** ตั้งอยู่ที่ หมู่ที่ ๑ บ้านหน้าเขา ตำบลหน้าเขา อำเภอเขาพนม จังหวัดกระบี่ หลังจากลาออกจากราชการจึงเริ่มทำการเกษตรตามเกษตรทฤษฎีใหม่อย่างจริงจัง โดยการแบ่งเนื้อที่ ๓๐:๓๐:๓๐:๑๐ เพื่อจัดสรรพื้นที่เป็นส่วนๆ มีสระน้ำ นาข้าว เลี้ยงสัตว์ ปลูกพืช กิจกรรม ประกอบด้วย ดำนา ในฤดูฝน แยกเป็น การดำนาแบบปักกล้า และการแทงสักแล้วหยอดเมล็ดข้าว เรียนรู้ชีวิตสัตว์ มีควาย เป็ด ไก่ และปลาซึ่งมีทั้ง ปลาดุกรมชาติและปลาเลี้ยง เรียนรู้การทำผลิตภัณฑ์ต่างๆเช่น ขนมไทย หม้อแกง เปียกปูนกะทิสด ฯ การทำน้ำยาล้างจาน น้ำมันมะพร้าวสกัดเย็น จัดเป็นแหล่งเรียนรู้แก่เยาวชน



๒. **สวนตาหลวงฟาร์มสเตย์** ตั้งอยู่ที่ หมู่ที่ ๒ บ้านบางสร้าน ตำบลหน้าเขา อำเภอเขาพนมจังหวัดกระบี่ โดยอาจารย์ชาวลิต วุฒิพงษ์ ชำราราชการเกษียณ โดยเน้นเกษตรอินทรีย์ ไม่ใช่สารเคเน้นักท่องเที่ยวแบบวิถีชาวบ้าน พักผ่อนแบบสงบ เน้นครอบครัวที่ต้องการศึกษาระบบชีวิต การปลูกพืชผักกางมุ้ง เมล่อน ผักกาดขาว ผลไม้เช่น มังคุด ทุเรียน ลองกอง สละอินโด ฯ ด้านการเลี้ยงสัตว์ ประกอบด้วย การเลี้ยงหมูป่า เลี้ยงไก่พื้นเมือง เลี้ยงเป็ด วัว ม้า และเลี้ยงผึ้งโพรงไทย ชันโรง ปลา กิจกรรมแหล่งเรียนรู้เพิ่มเติม ห้องแล็บเพาะเลี้ยงกล้วยไม้ประเภทรองเท้านารี เช่น ร่องเท้านารีเหลืองกระบี่ การเข้าพักในสวนตาหลวงฟาร์มสเตย์ สามารถรับนักท่องเที่ยวเป็นกลุ่มเล็กๆ ไม่เกิน ๕-๗ คน พักร่วมกับเจ้าของบ้านในส่วนที่จัดไว้สำหรับนักท่องเที่ยว เหมาะกับนักท่องเที่ยวแบบครอบครัวที่ต้องการให้ลูกหลานได้ศึกษาระบบชีวิตและรู้จักการใช้ชีวิตอยู่กับธรรมชาติ การปรุงอาหารด้วยตนเองจากผลิตภัณฑ์ที่มีอยู่ในพื้นที่



๓.ป่าไผ่พืชรยุทธ ตั้งอยู่ในหมู่ที่ ๒ บ้านบางสร้ง ตำบลหน้าเขา อำเภอเขาพนม จังหวัดกระบี่ โดยนายพืชรยุทธ ทองเกตุ ข้าราชการเกษียณ โดยแนวความคิดต้องการปลูกไผ่ทุกชนิดที่สามารถปลูกได้ในพื้นที่เพราะไผ่เป็นไม้สารพัดประโยชน์ที่มีความต้องการสูงในอนาคต โดยมีไผ่ทุกสายพันธ์ ประกอบด้วย ไผ่กิมซุง ไผ่ตงหม้อ ไผ่ตงดำ ไปซาง หม่น ไผ่เลี้ยง ไผ่เหลืองและไผ่บ้าน และมีไม้ยืนต้นเศรษฐกิจ เช่น ตะเคียนทอง ไม้สัก ไม้กั้นเกรา เทพทาโร พะยอม ไม้ยางนา ไม้แดง มะฮอกกานี หลุมพอ สมอ สะเดาข้าง ไม้ทั้ง จำปาทอง ไม้พยอม ไม้กฤษณา ไม้แคนา ไม้โก เหมาะในการศึกษาและเป็นแหล่งเรียนรู้



๔.ห้องเที่ยวชมชนบ้านเขาติน

กิจกรรมการท่องเที่ยวชมการเรียนรู้การทำผลิตภัณฑ์ชุมชน การจักสาน หัตถกรรมจากรากไม้ การหุงข้าวจากกระบอกไม้ไผ่ ชมศิลปวัฒนธรรมพื้นบ้านรองเง็ง ชมซากดึกดำบรรพ์ โบราณคดีบ้านเขาติน ชมแหล่งท่องเที่ยวเชิงเกษตร ณ ศูนย์สาธิตเกษตรพอเพียง สวนสมรม

๖.๖ อุตสาหกรรม

ในพื้นที่ มีอุตสาหกรรมทำเหมืองแร่และเหมืองหิน (ไม่หิน) จำนวน ๑ แห่ง

๖.๗ การพาณิชย์และกลุ่มอาชีพ

- กลุ่มออมทรัพย์	๒	กลุ่ม
- กลุ่มผลิตเครื่องแกงบ้านบางสร้ง	๑	กลุ่ม
- กลุ่มเลี้ยงปลาในกระชัง	๑	กลุ่ม
- กลุ่มเลี้ยงผึ้ง	๑	กลุ่ม

๖.๘ แรงงาน

ราษฎรส่วนใหญ่ประมาณร้อยละ ๘๐ ประกอบอาชีพทำการเกษตรกรรมได้แก่ทำสวนปาล์มน้ำมัน สวนยางพารา สวนผลไม้ และปลูกพืชผักสวนครัว ที่เหลือประกอบอาชีพส่วนตัวและรับจ้าง

๗.ศาสนา ประเพณี วัฒนธรรม

๗.๑ การนับถือศาสนา

ประชาชนส่วนใหญ่นับถือศาสนาพุทธ

โดยประชาชน หมู่ที่ ๖ บ้านห้วยน้ำแก้ว นับถือทั้งศาสนาพุทธ และศาสนาอิสลาม

โดยมีข้อมูลศาสนสถาน ดังนี้

วัด มีจำนวน ๓ วัดได้แก่ วัดถ้ำโกบ หมู่ที่ ๑ บ้านหน้าเขา วัดเขาติน หมู่ที่ ๓ บ้านต้นพงษ์ และวัดคงคาสุทธาวาส หมู่ที่ ๔ บ้านเขาติน

มัสยิด ๑ แห่ง คือ มัสยิดดาร์ลุเอียะซาน มัสยิดพลังใหม่ ในหมู่ที่ ๖ บ้านห้วยน้ำแก้ว

๗.๒ ประเพณีและงานประจำปี

กิจกรรมประเพณีของในได้แก่ ประเพณีสงกรานต์ มีการรดน้ำดำหัวผู้สูงอายุ และการร่วมงานประเพณี เช่น งานบุญเดือนสิบ ลอยกระทง งานชักพระ

๗.๓ ภูมิปัญญาท้องถิ่น ภาษาถิ่น

ภูมิปัญญาท้องถิ่นที่โดดเด่น คือ

ผลิตภัณฑ์ชุมชน หัตถกรรมจากรากไม้ เครื่องจักสาน

ภาษาถิ่น คือ ภาษาถิ่นใต้

๗.๔ สินค้าพื้นเมืองและของที่ระลึก

สินค้าพื้นเมืองและของที่ระลึกที่โดดเด่น คือ

หัตถกรรมจากรากไม้ ผลิตภัณฑ์เครื่องแกง

๘. ทรัพยากรธรรมชาติ

๘.๑ น้ำ

แหล่งน้ำธรรมชาติ

ลักษณะทางน้ำของตำบลหน้าเขา มีทางน้ำสายสำคัญ ได้แก่คลองบางสร้าں คลองพอดาก คลองปราบ คลองท้มมิ่ง และคลองข้างตาย ที่มีต้นกำเนิดในพื้นที่เขาสูง ในบริเวณต่างๆ ของตำบลหน้าเขา นอกจากนี้มีห้วยแพรก สาขาสายสำคัญหลายสาย ได้แก่ ห้วยคอกหมู ห้วยขนาน ห้วยนา ห้วยเฒ่า เป็นต้น โดยมีรายละเอียดดังนี้

คลองบางสร้าں มีต้นกำเนิดจากเทือกเขาพนมเบญจา ด้านทิศใต้ของตำบลหน้าเขา ใน หมู่ ๗ บ้านต้นหาร มีทิศทางการไหลจากทิศตะวันตกเฉียงใต้ไปทางทิศตะวันออกเฉียงเหนือ ไหลผ่านด้าน ทิศใต้ของหมู่ ๗ บ้านต้นหาร แล้ว ไหลวกไปทางทิศตะวันออก ผ่านด้านทิศตะวันออกเฉียงใต้ของหมู่ ๗ บ้านต้นหาร แล้วไหลวกไปทางทิศเหนือ ผ่านระหว่างหมู่ ๗ บ้านต้นหาร และหมู่ ๒ บ้านบางสร้าں จากนั้นไหลวกไปทางทิศตะวันออกเฉียงเหนือ ผ่านด้านทิศเหนือของหมู่ ๒ บ้านบางสร้าں แล้วไหลผ่านด้าน ทิศใต้ของหมู่ ๓ บ้านต้นพงษ์ก่อนจะไหลไปยังตำบลเขาหิน ทางด้านทิศ ตะวันออกของตำบลหน้าเขา โดย คลองบางสร้าں มีแพรกสาขา จำนวน ๔ สาย ได้แก่คลองปราบ ห้วยเฒ่า ห้วยนา และ คลองพอดาก

คลองปราบ เป็นคลองสายสำคัญของตำบลหน้าเขา มีต้นกำเนิดจากแนวเขาด้านทิศ ตะวันตกของหมู่ ๗ บ้านต้นหาร มีทิศทางการไหลจากทิศใต้ขึ้นไปทางทิศเหนือ ในช่วงแรก ก่อนไหลวก ลงมาทางทิศตะวันออกเฉียงใต้ผ่านพื้นที่ด้านทิศตะวันตกและด้านทิศเหนือของหมู่ ๗ บ้านต้นหาร แล้ว ไหลไปทางทิศตะวันออกเฉียงเหนือก่อนไหลไปบรรจบกับคลองบางสร้าں บริเวณด้านทิศตะวันออกเฉียงเหนือ ของหมู่ ๗ บ้านต้นหาร

ห้วยเฒ่า เป็นห้วยสาขาที่มีต้นกำเนิดบริเวณแนวเขาด้านทิศใต้ของตำบลหน้าเขา ใน หมู่ ๑ บ้านหน้าเขา มี ทิศทางการไหลจากทิศใต้ไปทางทิศเหนือ ผ่านหมู่ ๑ บ้านหน้าเขา ทางด้านทิศ ตะวันตก แล้วไหลผ่านหมู่ ๒ บ้าน บางสร้าں ด้านทิศตะวันออก ก่อนไหลบรรจบกับคลองบางสร้าں ด้านทิศตะวันออกเฉียงเหนือของหมู่ ๒ บ้านบางสร้าں

ห้วยนา มีต้นกำเนิดในพื้นที่ด้านทิศตะวันออกของหมู่ ๑ บ้านหน้าเขา มีทิศทางการไหล จากทิศตะวันออกเฉียงใต้ไปทางทิศตะวันตกเฉียงเหนือ ผ่านด้านทิศตะวันออกของหมู่ ๑ บ้านหน้าเขา และผ่านด้านทิศ ตะวันออกเฉียงเหนือของหมู่ ๒ บ้านบางสร้าں ก่อนวกไปทางทิศตะวันออกเฉียงเหนือ แล้วไหลบรรจบกับคลอง บางสร้าں ด้านทิศตะวันออกเฉียงเหนือของหมู่ ๒ บ้านบางสร้าں

คลองพอดาก เป็นคลองสายหลักของตำบลหน้าเขา มีต้นกำเนิดบริเวณแนวเขาด้านทิศ ตะวันตกเฉียงใต้ ของตำบลหน้าเขา ในหมู่ ๖ บ้านห้วยน้ำแก้ว มีทิศทางการไหลจากทิศตะวันตกเฉียงใต้ไปทาง ทิศตะวันออกเฉียงเหนือในช่วงแรก ก่อนจะไหลวกขึ้นมาทางทิศเหนือ ผ่านตอนกลางของหมู่ ๖ บ้านห้วยน้ำแก้ว แล้วไหลวกไปทางทิศ

ตะวันออกเฉียงเหนือ ผ่านด้านเหนือและทิศตะวันออกของหมู่ ๔ บ้านเขาดิน จากนั้นไหลไปทางทิศตะวันออกเฉียงใต้ผ่าน หมู่ ๓ บ้านต้นพงษ์ทางด้านทิศตะวันออกเฉียงเหนือ แล้วไหลไปบรรจบกับคลองบางสร้าน บริเวณเขตติดต่อระหว่างตำบล หน้าเขากับตำบลเขาดิน ทางด้านทิศ ตะวันออกของหมู่ ๓ บ้านต้นพงษ์โดยคลองพอลากมีแพรกสาขาจำนวน ๒ สาย ได้แก่ คลองทมมั่ง และ ห้วยคอกหมู

คลองทมมั่ง มีต้นกำเนิดจากแนวเขาด้านทิศเหนือของตำบลหน้าเขา ในหมู่ ๘ บ้านเขาวัวพลัด มีทิศทางการ ไหลจากทิศเหนือไปทางทิศใต้ผ่านด้านทิศตะวันตกหมู่ ๘ บ้านเขาวัวพลัด และหมู่ ๔ บ้านเขาดิน ก่อนไหลบรรจบกับ คลองพอลากบริเวณด้านทิศตะวันตกเฉียงเหนือของหมู่ ๔ บ้านเขาดิน ห้วยคอกหมูมีต้นกำเนิดบริเวณแนวเขาด้านทิศ เหนือของตำบลหน้าเขา มีทิศทางการไหล จากทิศเหนือไปทางทิศใต้ผ่านด้านทิศตะวันตกหมู่ ๘ บ้านเขาวัวพลัด และหมู่ ๔ บ้านเขาดิน ก่อนไหลไป บรรจบกับคลองพอลาก ด้านทิศตะวันตกของหมู่ ๔ บ้านเขาดิน

คลองข้างตาย มีต้นกำเนิดบริเวณแนวเขาด้านทิศใต้ของตำบล ในหมู่ ๕ บ้านนา มี ทิศทางการไหลจากทิศ ตะวันตกไปทางทิศตะวันออก ผ่านหมู่ ๕ บ้านนา ทางด้านทิศใต้ก่อนไหลไปยัง ตำบลเขาพนม มีแพรกสาขาที่สำคัญคือ ห้วยเต่า

ห้วยเต่า เป็นห้วยสาขาขนาดเล็ก มีต้นกำเนิดทางด้านทิศตะวันตกของหมู่ ๕ บ้านนา มี ทิศทางการไหลจาก ทิศตะวันตกไปทางทิศตะวันออก ผ่านตอนกลางหมู่ ๕ บ้านนา ก่อนไหลบรรจบกับ คลองข้างตาย บริเวณด้านทิศ ตะวันออกของหมู่ ๕ บ้านนา

แหล่งน้ำที่สร้างขึ้น

ฝาย	๘	แห่ง
บ่อน้ำตื้น	๒	แห่ง
บ่อโยก	๗	แห่ง
ระบบประปาหมู่บ้าน	๒๐	แห่ง
ระบบประปาภูเขา	๓	แห่ง (หมู่ที่ ๒ บ้านห้วยหลา, หมู่ที่ ๖ บ้านห้วยน้ำแก้ว, หมู่ที่ ๗ บ้านต้นหาร)

๘.๒ ป่าไม้

ในพื้นที่บางส่วนเป็นเขตเชิงเขา มีสภาพป่าอุดมสมบูรณ์

๘.๓ ภูเขา

ในพื้นที่บางส่วนเป็นเป็นเทือกเขาที่เขียวชอุ่มสลับซับซ้อน มีหน้าผาสูงชัน ประกอบด้วยเขาพนมและเขาพนม เบญจา ซึ่งมียอดเขาสูงสุด ๑,๓๔๗ เมตรจากระดับน้ำทะเล มีลักษณะเป็นแนวยาวตลอดจากเหนือจรดใต้ เป็นต้นกำเนิด แหล่งน้ำสายสำคัญที่ใช้ในการอุปโภคบริโภคของประชาชนในตำบลหน้าเขา

๘.๔ คุณภาพของทรัพยากรธรรมชาติ

ทรัพยากรป่าไม้สภาพป่าไม้ส่วนใหญ่เป็นป่าดิบชื้นและป่าเบญจพรรณพื้นที่ป่าสมบูรณ์ส่วนใหญ่อยู่ในเขตอุทยาน แห่งชาติ มียอดเขาพนมเบญจาอยู่ในเขตพื้นที่อำเภอเขาพนม เป็นแหล่งกำเนิดต้นน้ำลำธารของจังหวัดกระบี่

ส่วนที่ ๒

ยุทธศาสตร์การพัฒนา
องค์กรปกครองส่วนท้องถิ่น

ส่วนที่ ๒

ยุทธศาสตร์การพัฒนางองค์กรปกครองส่วนท้องถิ่น

ความสัมพันธ์ระหว่างแผนพัฒนาระดับมหภาค

๑. ยุทธศาสตร์ชาติ ๒๐ ปี (พ.ศ.๒๕๖๑-๒๕๘๐)

รัฐธรรมนูญแห่งราชอาณาจักรไทย มาตรา ๖๕ กำหนดให้รัฐ พึงจัดให้มียุทธศาสตร์ชาติเป็นเป้าหมาย การพัฒนาประเทศอย่างยั่งยืน ตามหลักธรรมาภิบาลเพื่อใช้เป็นกรอบในการจัดทำแผนต่าง ๆ ให้สอดคล้องและ บูรณาการกันเพื่อให้เกิดเป็นพลังผลักดันร่วมกันไปสู่เป้าหมายดังกล่าว โดยให้เป็นไปตามที่กำหนดในกฎหมาย ว่าด้วยการจัดทำยุทธศาสตร์ชาติ และต่อมาได้มีการตราพระราชบัญญัติการจัดทำยุทธศาสตร์ชาติ พ.ศ.๒๕๖๐ โดยกำหนดให้มีการแต่งตั้งคณะกรรมการยุทธศาสตร์ชาติ เพื่อรับผิดชอบในการจัดทำร่างยุทธศาสตร์ชาติ กำหนด วิธีการการมีส่วนร่วมของประชาชนในการจัดทำร่างยุทธศาสตร์ชาติในการติดตาม การตรวจสอบ และการประเมินผล รวมทั้งกำหนดมาตรการส่งเสริม และสนับสนุนให้ประชาชนทุกภาคส่วนดำเนินการให้สอดคล้องกับยุทธศาสตร์ชาติ

ยุทธศาสตร์ชาติ ๒๐ ปี (พ.ศ. ๒๕๖๑-๒๕๘๐) เป็นยุทธศาสตร์ชาติฉบับแรกของประเทศไทยตาม รัฐธรรมนูญแห่งราชอาณาจักรไทย พุทธศักราช ๒๕๖๐ ซึ่งจะต้องนำไปสู่การปฏิบัติเพื่อให้ประเทศไทยบรรลุ วิสัยทัศน์ “ประเทศไทยมีความมั่นคง มั่งคั่ง ยั่งยืน เป็นประเทศพัฒนาแล้ว ด้วยการพัฒนาตามหลักปรัชญาของ เศรษฐกิจพอเพียง” ภายในช่วงเวลาดังกล่าวเพื่อความสุขของคนไทยทุกคน

วิสัยทัศน์ เป้าหมาย และตัวชี้วัด

วิสัยทัศน์ประเทศไทย คือ “ประเทศไทยมีความมั่นคง มั่งคั่ง ยั่งยืน เป็นประเทศที่พัฒนาแล้ว ด้วยการพัฒนา ตามหลักปรัชญาของเศรษฐกิจพอเพียง” โดยมีเป้าหมายการพัฒนาประเทศคือ “ประเทศชาติมั่นคง ประชาชน มีความสุข เศรษฐกิจพัฒนาอย่างต่อเนื่อง สังคมเป็นธรรม ฐานทรัพยากรธรรมชาติยั่งยืน” โดยยกระดับ ศักยภาพของประเทศในหลากหลายมิติพัฒนาคนในทุกมิติและในทุกช่วงวัยให้เป็นคนดีคนเก่งและมีคุณภาพ สร้างโอกาสและความเสมอภาคทางสังคม สร้างการเติบโตบนคุณภาพชีวิตที่เป็นมิตรกับสิ่งแวดล้อม และมีภาครัฐ ของประชาชนเพื่อประชาชนและประโยชน์ส่วนรวม โดยการประเมินผลการพัฒนาตามยุทธศาสตร์ชาติ ประกอบด้วย

- ๑) ความอยู่ดีมีสุขของคนไทยและสังคมไทย
- ๒) ชีตความสามารถในการแข่งขัน การพัฒนาเศรษฐกิจ และการกระจายรายได้
- ๓) การพัฒนาทรัพยากรมนุษย์ของประเทศ
- ๔) ความเท่าเทียมและความเสมอภาคของสังคม
- ๕) ความหลากหลายทางชีวภาพ คุณภาพสิ่งแวดล้อม และความยั่งยืนของทรัพยากรธรรมชาติ
- ๖) ประสิทธิภาพการบริหารจัดการและการเข้าถึงการให้บริการของภาครัฐ

การพัฒนาประเทศในช่วงระยะเวลาของยุทธศาสตร์ชาติจะมุ่งเน้นการสร้างสมดุลระหว่างการพัฒนา เศรษฐกิจสังคมและสิ่งแวดล้อมโดยประกอบด้วย ๖ ยุทธศาสตร์ ได้แก่ ยุทธศาสตร์ชาติด้านความมั่นคง ยุทธศาสตร์ชาติด้านการสร้างความสามารถในการแข่งขัน ยุทธศาสตร์ชาติด้านการพัฒนาและเสริมสร้าง ศักยภาพทรัพยากรมนุษย์ ยุทธศาสตร์ชาติด้านการสร้างโอกาสและความเสมอภาคทางสังคม ยุทธศาสตร์ชาติ ด้านการสร้างการเติบโตบนคุณภาพชีวิตที่เป็นมิตรต่อสิ่งแวดล้อม และยุทธศาสตร์ชาติด้านการปรับสมดุลและ พัฒนาระบบการบริหารจัดการภาครัฐ

๑) ยุทธศาสตร์ชาติด้านความมั่นคง

ยุทธศาสตร์ชาติด้านความมั่นคงมีเป้าหมายการพัฒนาที่สำคัญ คือ ประเทศชาติมั่นคง ประชาชน มีความสุข เน้นการบริหารจัดการสภาวะแวดล้อมของประเทศให้มีความมั่นคง ปลอดภัย เอกราช อธิปไตย และมีความสงบเรียบร้อยในทุกระดับ ตั้งแต่ระดับชาติ สังคม ชุมชน มุ่งเน้นการพัฒนาคน เครื่องมือ เทคโนโลยี และระบบ ฐานข้อมูลขนาดใหญ่ให้มีความพร้อมสามารถรับมือกับภัยคุกคามและภัยพิบัติได้ทุกรูปแบบและทุกระดับความรุนแรง ควบคู่ไปกับการป้องกันและแก้ไขปัญหาด้านความมั่นคงที่มีอยู่ในปัจจุบัน และที่อาจจะเกิดขึ้นในอนาคต ใช้กลไก การแก้ไขปัญหาแบบบูรณาการทั้งกับส่วนราชการ ภาคเอกชน ประชาสังคม และองค์กรที่ไม่ใช่รัฐ รวมถึงประเทศ เพื่อนบ้านและมิตรประเทศทั่วโลกบนพื้นฐานของหลักธรรมาภิบาล ตัวชี้วัด ประกอบด้วย

- (๑) ความสุขของประชากรไทย
- (๒) ความมั่นคง ปลอดภัยของประเทศ
- (๓) ความพร้อมของกองทัพ หน่วยงานด้านความมั่นคง และการมีส่วนร่วมของภาครัฐภาคเอกชน และภาคประชาชนในการป้องกันและแก้ไขปัญหาความมั่นคง
- (๔) บทบาทและการยอมรับในด้านความมั่นคงของไทยในประชาคมระหว่างประเทศ
- (๕) ประสิทธิภาพการบริหารจัดการความมั่นคงแบบองค์รวม

๒) ยุทธศาสตร์ชาติด้านการสร้างความสามารถในการแข่งขัน

ยุทธศาสตร์ชาติด้านการสร้างความสามารถในการแข่งขัน มีเป้าหมายการพัฒนาที่มุ่งเน้นการยกระดับ ศักยภาพของประเทศในหลากหลายมิติบนพื้นฐานแนวคิด ๓ ประการ ได้แก่

(๑) “ต่อยอดอดีต” โดยมองกลับไปที่รากเหง้าทางเศรษฐกิจ อัตลักษณ์ วัฒนธรรม ประเพณี วิถีชีวิต และจุดเด่นทางทรัพยากรธรรมชาติที่หลากหลาย รวมทั้งความได้เปรียบเชิงเปรียบเทียบของประเทศในด้านอื่น ๆ นำมาประยุกต์ผสมผสานกับเทคโนโลยีและนวัตกรรมเพื่อให้สอดคล้องกับบริบทของเศรษฐกิจ และสังคมโลก สมัยใหม่

(๒) “ปรับปัจจุบัน” เพื่อปูทางสู่ออนาคตผ่านการพัฒนาโครงสร้างพื้นฐานของประเทศในมิติต่าง ๆ ทั้งโครงข่ายระบบคมนาคมและขนส่ง โครงสร้างพื้นฐานวิทยาศาสตร์เทคโนโลยีและดิจิทัลและการปรับ สภาพแวดล้อมให้เอื้อต่อการพัฒนาอุตสาหกรรมและบริการอนาคต

(๓) “สร้างคุณค่าใหม่ ในอนาคต” ด้วยการเพิ่มศักยภาพของผู้ประกอบการพัฒนาคนรุ่นใหม่ รวมถึงปรับรูปแบบธุรกิจเพื่อตอบสนองต่อความต้องการของตลาด ผสมผสานกับยุทธศาสตร์ที่รองรับอนาคต บนพื้นฐานของการต่อยอดอดีตและปรับปัจจุบันพร้อมทั้งการส่งเสริมและสนับสนุนจากภาครัฐให้ประเทศไทย สามารถสร้างฐานรายได้และการจ้างงานใหม่ขยายโอกาสทางการค้าและการลงทุนในเวทีโลกควบคู่ไปกับการ ยกระดับรายได้และการกินดีอยู่ดี รวมถึงการเพิ่มขึ้นของคนชั้นกลางและลดความเหลื่อมล้ำของคนในประเทศ ได้ในคราวเดียวกัน

ตัวชี้วัด ประกอบด้วย

- (๑) รายได้ประชาชาติ การขยายตัวของผลิตภัณฑ์มวลรวมภายในประเทศและการกระจายรายได้
- (๒) ผลผลิตภาพการผลิตของประเทศ ทั้งในปัจจัยการผลิตและแรงงาน
- (๓) การลงทุนเพื่อการวิจัยและพัฒนา
- (๔) ความสามารถในการแข่งขันของประเทศ

๓) ยุทธศาสตร์ชาติด้านการพัฒนาและเสริมสร้างศักยภาพทรัพยากรมนุษย์

ยุทธศาสตร์ชาติด้านการพัฒนาและเสริมสร้างศักยภาพทรัพยากรมนุษย์ มีเป้าหมายการพัฒนาที่สำคัญเพื่อพัฒนาคนในทุกมิติและในทุกช่วงวัยให้เป็นคนดีคนเก่งและมีคุณภาพโดยคนไทยมีความพร้อมทั้งกายใจ สติปัญญา มีพัฒนาการที่รอบด้านและมีสุขภาวะที่ดีในทุกช่วงวัยมีจิตสาธารณะ รับผิดชอบต่อสังคมและผู้อื่นมัธยัสถ์ อดออม โอบอ้อมอารี มีวินัย รักษาศีลธรรม และเป็นพลเมืองดีของชาติ มีหลักคิดที่ถูกต้อง มีทักษะที่จำเป็นในศตวรรษที่ ๒๑ มีทักษะสื่อสารภาษาอังกฤษและภาษาที่ ๓ และอนุรักษ์ภาษาท้องถิ่น มีนิสัยรักการเรียนรู้และการพัฒนาตนเองอย่างต่อเนื่องตลอดชีวิต สูการเป็นคนไทยที่มีทักษะสูง เป็นนวัตกรรม นวัตกรรม ผู้ประกอบการเกษตรกรยุคใหม่และอื่น ๆ โดยมีสัมมาชีพตามความถนัดของตนเอง

ตัวชี้วัดประกอบด้วย

- (๑) การพัฒนาคุณภาพชีวิต สุขภาวะและความเป็นอยู่ที่ดีของคนไทย
- (๒) ผลสัมฤทธิ์ทางการศึกษาและการเรียนรู้ตลอดชีวิต
- (๓) การพัฒนาสังคมและครอบครัวไทย

๔) ยุทธศาสตร์ชาติด้านการสร้างโอกาสและความเสมอภาคทางสังคม

ยุทธศาสตร์ชาติด้านการสร้างโอกาสและความเสมอภาคทางสังคม มีเป้าหมายการพัฒนาที่สำคัญ คือ การดึงเอาพลังของภาคส่วนต่าง ๆ ทั้งภาคเอกชน ประชาสังคมชุมชนท้องถิ่นมาร่วมขับเคลื่อนโดยการสนับสนุนการรวมตัวของประชาชนในการร่วมคิดร่วมทำเพื่อส่วนรวม การกระจายอำนาจและความรับผิดชอบไปสู่กลไกบริหารราชการแผ่นดินในระดับท้องถิ่น การเสริมสร้างความเข้มแข็งของชุมชนในการจัดการตนเองและการเตรียมความพร้อมของประชากรไทยทั้งในมิติสุขภาพ เศรษฐกิจ สังคม และสภาพแวดล้อมให้เป็นประชากรที่มีคุณภาพ สามารถพึ่งตนเองและทำประโยชน์แก่ครอบครัวชุมชนและสังคมให้นานที่สุดโดยรัฐให้หลักประกันการเข้าถึงบริการและสวัสดิการที่มีคุณภาพอย่างเป็นธรรมและทั่วถึง

ตัวชี้วัดประกอบด้วย

- (๑) ความแตกต่างของรายได้และการเข้าถึงบริการภาครัฐระหว่างกลุ่มประชากร
- (๒) ความก้าวหน้าของการพัฒนาคน
- (๓) ความก้าวหน้าในการพัฒนาจังหวัดในการเป็นศูนย์กลางความเจริญทางเศรษฐกิจ สังคม และเทคโนโลยี
- (๔) คุณภาพชีวิตของประชากรสูงอายุ

๕) ยุทธศาสตร์ชาติด้านการสร้างการเติบโตบนคุณภาพชีวิตที่เป็นมิตรต่อสิ่งแวดล้อม

ยุทธศาสตร์ชาติด้านการสร้างการเติบโตบนคุณภาพชีวิตที่เป็นมิตรต่อสิ่งแวดล้อม มีเป้าหมายการพัฒนาที่สำคัญเพื่อนำไปสู่การบรรลุเป้าหมายการพัฒนาที่ยั่งยืนในทุกมิติ ทั้งมิติด้านสังคม เศรษฐกิจ สิ่งแวดล้อม ธรรมชาติและความเป็นหุ้นส่วนความร่วมมือระหว่างกันทั้งภายในและภายนอกประเทศ อย่างบูรณาการ ใช้พื้นที่เป็นตัวตั้งในการกำหนดกลยุทธ์และแผนงานและการให้ทุกฝ่ายที่เกี่ยวข้องได้เข้ามามีส่วนร่วมในแบบทางตรงให้มากที่สุดเท่าที่จะเป็นไปได้โดยเป็นการดำเนินการบนพื้นฐานการเติบโตร่วมกัน ไม่ว่าจะเป็นทางเศรษฐกิจ สิ่งแวดล้อม และคุณภาพชีวิต โดยให้ความสำคัญกับการสร้างสมดุลทั้ง ๓ ด้าน อันจะนำไปสู่ความยั่งยืนเพื่อคนรุ่นต่อไปอย่างแท้จริง

ตัวชี้วัดประกอบด้วย

- (๑) พื้นที่สีเขียวที่เป็นมิตรกับสิ่งแวดล้อม
- (๒) สภาพแวดล้อมและทรัพยากรธรรมชาติที่เสื่อมโทรมได้รับการฟื้นฟู
- (๓) การเติบโตที่เป็นมิตรกับสิ่งแวดล้อม
- (๔) ปริมาณก๊าซเรือนกระจกมูลค่าเศรษฐกิจฐานชีวภาพ

๖) ยุทธศาสตร์ชาติด้านการปรับสมดุลและพัฒนาระบบการบริหารจัดการภาครัฐ

ยุทธศาสตร์ชาติด้านการปรับสมดุลและพัฒนาระบบการบริหารจัดการภาครัฐ มีเป้าหมายการพัฒนาที่สำคัญเพื่อปรับเปลี่ยนภาครัฐที่ยึดหลัก “ภาครัฐของประชาชนเพื่อประชาชนและประโยชน์ส่วนรวม” โดยภาครัฐต้องมีขนาดที่เหมาะสมกับบทบาท ภารกิจ แยกแยะบทบาทหน่วยงานของรัฐที่ทำหน้าที่ในการกำกับหรือในการให้บริการ ยึดหลักธรรมาภิบาล ปรับวัฒนธรรมการทำงานให้มุ่งผลสัมฤทธิ์และผลประโยชน์ส่วนรวม มีความทันสมัยและพร้อมที่จะปรับตัวให้ทันต่อการเปลี่ยนแปลงของโลกอยู่ตลอดเวลา โดยเฉพาะอย่างยิ่งการนำนวัตกรรมเทคโนโลยีข้อมูลขนาดใหญ่ และระบบการทำงานที่เป็นดิจิทัลเข้ามาประยุกต์ใช้อย่างคุ้มค่าและปฏิบัติงานเทียบได้กับมาตรฐานสากล รวมทั้งมีลักษณะเปิดกว้าง เชื่อมโยงถึงกันและเปิดโอกาสให้ทุกภาคส่วนเข้ามามีส่วนร่วมเพื่อตอบสนองความต้องการของประชาชนได้อย่างสะดวก รวดเร็ว และโปร่งใส โดยทุกภาคส่วนในสังคมต้องร่วมกันปลูกฝังค่านิยมความซื่อสัตย์สุจริต ความมั่งคั่ง และสร้างจิตสำนึกในการปฏิเสธไม่ยอมรับการทุจริตประพฤติมิชอบอย่างสิ้นเชิง นอกจากนี้กฎหมายต้องมีความชัดเจน มีเพียงเท่าที่จำเป็น มีความทันสมัย มีความเป็นสากล มีประสิทธิภาพ และนำไปสู่การลดความเหลื่อมล้ำและเอื้อต่อการพัฒนา โดยกระบวนการยุติธรรมมีการบริหารที่มีประสิทธิภาพ เป็นธรรม ไม่เลือกปฏิบัติ การอำนวยความสะดวกยุติธรรมตามหลักนิติธรรม

ตัวชี้วัดประกอบด้วย

- (๑) ระดับความพึงพอใจของประชาชนต่อการให้บริการสาธารณะของภาครัฐ
- (๒) ประสิทธิภาพของการบริการภาครัฐ
- (๓) ระดับความโปร่งใส การทุจริต ประพฤติมิชอบ
- (๔) ความเสมอภาคในกระบวนการยุติธรรม

๒. แผนพัฒนาเศรษฐกิจและสังคมแห่งชาติ ฉบับที่ ๑๒ (พ.ศ. ๒๕๖๐-๒๕๖๔)

ประกาศ ณ วันที่ ๒๙ ธันวาคม พุทธศักราช ๒๕๕๙ เป็นปีที่ ๑ ในรัชกาลปัจจุบัน ผู้รับสนองพระบรมราชโองการ พลเอกประยุทธ์ จันทร์โอชา นายกรัฐมนตรี เริ่มใช้ตั้งแต่วันที่ ๑ ตุลาคม ๒๕๕๙ จนถึงวันที่ ๓๐ กันยายน ๒๕๖๔

แผนพัฒนาเศรษฐกิจและสังคมแห่งชาติ ฉบับที่ ๑๒ (พ.ศ.๒๕๖๐-๒๕๖๔) ได้จัดทำขึ้นในช่วงเวลาของการปฏิรูปประเทศท่ามกลางสถานการณ์โลกที่เปลี่ยนแปลงอย่างรวดเร็วและเชื่อมโยงกันใกล้ชิดกันมากขึ้น โดยได้น้อมนำหลัก “ปรัชญาของเศรษฐกิจพอเพียง” มาเป็นปรัชญานำทางในการพัฒนาประเทศต่อเนื่องจากแผนพัฒนาฯ ฉบับที่ ๙-๑๑ เพื่อเสริมสร้างภูมิคุ้มกันและช่วยให้สังคมไทยสามารถยืนหยัดอยู่ได้อย่างมั่นคง เกิดภูมิคุ้มกันและมีการบริหารจัดการความเสี่ยงอย่างเหมาะสม ส่งผลให้การพัฒนาประเทศสู่ความสมดุลและยั่งยืนในการจัดทำแผนพัฒนาฯ ฉบับที่ ๑๒ ครั้งนี้สำนักงานคณะกรรมการพัฒนาการเศรษฐกิจและสังคมแห่งชาติ (สศช.) ได้จัดทำบนพื้นฐานของยุทธศาสตร์ชาติ ๒๐ ปี (พ.ศ.๒๕๖๐-๒๕๗๙) ซึ่งเป็นแผนแม่บทหลักของการพัฒนาประเทศ และเป้าหมายการพัฒนาที่ยั่งยืน (Sustainable Development Goals: SDGs) รวมทั้งการปรับโครงสร้างประเทศไทยไปสู่ประเทศไทย ๔.๐ ตลอดจนประเด็นการปฏิรูปประเทศ นอกจากนั้นได้ให้ความสำคัญกับการมีส่วนร่วมของภาคีการพัฒนาทุกภาคส่วนทั้งในระดับกลุ่มอาชีพ ระดับภาค และระดับประเทศในทุกขั้นตอนของแผนฯ อย่างกว้างขวางและต่อเนื่องเพื่อร่วมกันกำหนดวิสัยทัศน์และทิศทางการพัฒนาประเทศ รวมทั้งร่วมจัดทำรายละเอียดยุทธศาสตร์ของแผนฯ เพื่อมุ่งสู่ “ความมั่นคง มั่งคั่งและยั่งยืน” การพัฒนาประเทศในระยะแผนพัฒนาฯ ฉบับที่ ๑๒ จึงเป็นจุดเปลี่ยนที่สำคัญในการเชื่อมต่อกับยุทธศาสตร์ชาติ ๒๐ ปี ในลักษณะการแปลงยุทธศาสตร์ระยะยาวสู่การปฏิบัติ โดยในแต่ละยุทธศาสตร์ของแผนพัฒนาฯ ฉบับที่ ๑๒ ได้กำหนดประเด็นการพัฒนาพร้อมทั้งแผนงาน/โครงการสำคัญ ที่ต้องดำเนินการให้เห็นผลเป็นรูปธรรมในช่วง ๕ ปีแรก ของการขับเคลื่อนยุทธศาสตร์ชาติเพื่อเตรียมความพร้อมคน สังคม และระบบเศรษฐกิจของประเทศ ให้สามารถปรับตัวรองรับผลกระทบจากการเปลี่ยนแปลงได้อย่างเหมาะสม ขณะเดียวกันยังได้กำหนดแนวคิดและกลไกการขับเคลื่อนและติดตามประเมินผลที่ชัดเจนเพื่อกำกับให้การพัฒนาเป็นไปอย่างมีทิศทางและเกิดประสิทธิภาพ นำไปสู่การพัฒนาเพื่อประโยชน์สุขที่ยั่งยืนของสังคมไทย

เป้าหมายระยะยาว

มีแนวทางหลักในการผลักดันการพัฒนานวัตกรรมและการนำมาใช้คือ การกำหนดวาระการวิจัยแห่งชาติ (National Research Agenda) ให้มีจุดเน้นที่ชัดเจนเฉพาะเจาะจงและสอดคล้องกับสาขา เป้าหมายการพัฒนาประเทศ และการใช้กลยุทธ์ด้านนวัตกรรมบูรณาการ

วัตถุประสงค์และเป้าหมาย การพัฒนาในช่วงแผนพัฒนาฯ ฉบับที่ ๑๒

๑) เพื่อวางรากฐานให้คนไทยเป็นคนที่สมบูรณ์ มีคุณธรรมจริยธรรม มีระเบียบวินัย ค่านิยมที่ดี มีจิตสาธารณะ และมีความสุข โดยมีสุขภาวะและสุขภาพที่ดี ครอบครัวอบอุ่น ตลอดจนเป็นคนเก่งที่มีทักษะความรู้ความสามารถและพัฒนาตนเองได้ต่อเนื่องตลอดชีวิต

๒) เพื่อให้คนไทยมีความมั่นคงทางเศรษฐกิจและสังคม ได้รับความเป็นธรรมในการเข้าถึงทรัพยากรและบริการทางสังคมที่มีคุณภาพ ผู้ด้อยโอกาสได้รับการพัฒนาศักยภาพ รวมทั้งชุมชนมีความเข้มแข็งพึ่งพาตนเองได้

๓) เพื่อให้เศรษฐกิจเข้มแข็ง แข่งขันได้ มีเสถียรภาพ และมีความยั่งยืนสร้างความเข้มแข็งของฐานการผลิตและบริการเดิมและขยายฐานใหม่โดยการใช้นวัตกรรมที่เข้มข้นมากขึ้น สร้างความเข้มแข็งของเศรษฐกิจฐานราก และสร้างความมั่นคงทางพลังงาน อาหาร และน้ำ

๔) เพื่อรักษาและฟื้นฟูทรัพยากรธรรมชาติและคุณภาพสิ่งแวดล้อมให้สามารถสนับสนุนการเติบโตที่เป็นมิตรกับสิ่งแวดล้อมและการมีคุณภาพชีวิตที่ดีของประชาชน

๕) เพื่อให้การบริหารราชการแผ่นดินมีประสิทธิภาพ โปร่งใส ทันทสมัย และมีการทำงานเชิงบูรณาการของภาคีการพัฒนา

๖) เพื่อให้มีการกระจายความเจริญไปสู่ภูมิภาค โดยการพัฒนาภาคและเมืองเพื่อรองรับการพัฒนายกระดับฐานการผลิตและบริการเดิมและขยายฐานการผลิตและบริการใหม่

๗) เพื่อผลักดันให้ประเทศไทยมีความเชื่อมโยง (Connectivity) กับประเทศต่าง ๆ ทั้งในระดับอนุภูมิภาค ภูมิภาค และนานาชาติได้อย่างสมบูรณ์และมีประสิทธิภาพ รวมทั้งให้ประเทศไทยมีบทบาทและสร้างสรรค์ในด้านการค้า การบริการ และการลงทุนภายใต้กรอบความร่วมมือต่าง ๆ ทั้งในระดับอนุภูมิภาค ภูมิภาคและโลก

ยุทธศาสตร์การพัฒนาประเทศ

การเปลี่ยนแปลงโครงสร้างประชากรไทยที่จะเข้าสู่สังคมสูงวัยอย่างสมบูรณ์เมื่อสิ้นสุดแผนพัฒนาฉบับที่ ๑๒ โดยที่สัดส่วนผู้สูงอายุจะเพิ่มขึ้นเป็นร้อยละ ๑๙.๘ ของจำนวนประชากรทั้งหมด ในขณะที่จำนวนประชากรวัยแรงงานได้เริ่มลดลงมาตั้งแต่ปี ๒๕๕๘ เป็นต้นมา

ยุทธศาสตร์ที่ ๑ การเสริมสร้างและพัฒนาศักยภาพทุนมนุษย์

วัตถุประสงค์

๑. เพื่อปรับเปลี่ยนให้คนในสังคมไทยมีค่านิยมตามบรรทัดฐานที่ดีทางสังคม
๒. เพื่อเตรียมคนในสังคมไทยให้มีทักษะในการดำรงชีวิตสำหรับโลกศตวรรษที่ ๒๑
๓. เพื่อส่งเสริมให้คนไทยมีสุขภาพที่ดีตลอดช่วงชีวิต
๔. เพื่อเสริมสร้างสถาบันทางสังคมให้มีความเข้มแข็งเอื้อต่อการพัฒนาคนและประเทศ

เป้าหมายการพัฒนา

๑. คนไทยส่วนใหญ่มีทัศนคติและพฤติกรรมตามบรรทัดฐานที่ดีของสังคมเพิ่มขึ้น
๒. คนในสังคมไทยทุกช่วงวัยมีทักษะ ความรู้ และความสามารถเพิ่มขึ้น
๓. คนไทยได้รับการศึกษาที่มีคุณภาพสูงตามมาตรฐานสากล และสามารถเรียนรู้ด้วยตนเองอย่างต่อเนื่อง
๔. คนไทยมีสุขภาพที่ดีขึ้น
๕. สถาบันทางสังคมมีความเข้มแข็งและมีส่วนร่วมในการพัฒนาประเทศเพิ่มขึ้น โดยเฉพาะสถาบันครอบครัว สถาบันการศึกษา สถาบันทางศาสนา ชุมชน สื่อมวลชนและภาคเอกชน

ยุทธศาสตร์ที่ ๒ การสร้างความเป็นธรรมและลดความเหลื่อมล้ำในสังคม
เป้าหมายที่ ๑

ลดปัญหาความเหลื่อมล้ำด้านรายได้ของกลุ่มคนที่มีฐานะทางเศรษฐกิจสังคมที่แตกต่างกัน และแก้ไขปัญหาความยากจน

- ตัวชี้วัด ๑.๑ รายได้เฉลี่ยต่อหัวของกลุ่มประชากรร้อยละ ๔๐ ที่มีรายได้ต่ำสุด เพิ่มขึ้นไม่ต่ำกว่า ร้อยละ ๑๕ ต่อปี
- ตัวชี้วัด ๑.๒ ค่าสัมประสิทธิ์ความไม่เสมอภาค (Gini Coefficient) ด้านรายได้ลดลง เหลือ ๐.๔๑ เมื่อสิ้นสุดแผนพัฒนาฯ ฉบับที่ ๑๒
- ตัวชี้วัด ๑.๓ การถือครองสินทรัพย์ทางการเงินของกลุ่มประชากรร้อยละ ๔๐ ที่มีรายได้ต่ำสุดเพิ่มขึ้น
- ตัวชี้วัด ๑.๔ สัดส่วนประชากรที่อยู่ใต้เส้นความยากจนลดลงเหลือร้อยละ ๖.๕ ณ สิ้นแผนพัฒนาฯ
- ตัวชี้วัด ๑.๕ สัดส่วนหนี้สินต่อรายได้ทั้งหมดของครัวเรือนของกลุ่มครัวเรือนที่ยากจนที่สุดลดลง

เป้าหมายที่ ๒

เพิ่มโอกาสการเข้าถึงบริการพื้นฐานทางสังคมของภาครัฐ

- ตัวชี้วัด ๒.๑ อัตราการเข้าเรียนสุทธิ (ที่ปรับปรุง) ในระดับการศึกษาขั้นพื้นฐานเท่ากับ ร้อยละ ๙๐ โดยไม่มีความแตกต่างระหว่างกลุ่มนักเรียน/นักศึกษาที่ครอบครัวยุติฐานะทางเศรษฐกิจสังคมและระหว่างพื้นที่
- ตัวชี้วัด ๒.๒ สัดส่วนนักเรียนที่มีผลสัมฤทธิ์ทางการศึกษาทุกระดับชั้นผ่านเกณฑ์คะแนน ร้อยละ ๕๐ มีจำนวนเพิ่มขึ้นและความแตกต่างของคะแนนผลสัมฤทธิ์ระหว่างพื้นที่และภูมิภาคลดลง
- ตัวชี้วัด ๒.๓ สัดส่วนแรงงานนอกระบบที่อยู่ภายใต้ประกันสังคม (ผู้ประกันตนตามมาตรา ๔๐) และที่เข้าร่วมกองทุนการออมแห่งชาติต่อกำลังแรงงานเพิ่มขึ้น
- ตัวชี้วัด ๒.๔ ความแตกต่างของสัดส่วนบุคลากรทางการแพทย์ต่อประชากรระหว่างพื้นที่ลดลง
- ตัวชี้วัด ๒.๕ การเข้าถึงกระบวนการยุติธรรมของกลุ่มประชากรที่มีฐานะยากจนเพิ่มขึ้น

ยุทธศาสตร์ที่ ๓ การสร้างความเข้มแข็งทางเศรษฐกิจและแข่งขันได้อย่างยั่งยืน

การขับเคลื่อนให้เศรษฐกิจเจริญเติบโตในช่วงแผนพัฒนาฯ ฉบับที่ ๑๒ จะเน้นการพัฒนา และใช้วิทยาศาสตร์ เทคโนโลยีและนวัตกรรมขั้นก้าวหน้าที่เข้มข้นมากขึ้น การพัฒนาเศรษฐกิจดิจิทัล การพัฒนาและยกระดับคุณภาพของกำลังคนและความคิดสร้างสรรค์ในการขยายฐานเศรษฐกิจและฐานรายได้ใหม่ควบคู่กับการเพิ่มผลิตของฐานการผลิตและบริการเดิมรวมทั้งการต่อยอดการผลิต และบริการเดิมโดยใช้ดิจิทัลและเทคโนโลยีอัจฉริยะ

ยุทธศาสตร์ที่ ๔ การเติบโตที่เป็นมิตรกับสิ่งแวดล้อมเพื่อการพัฒนาอย่างยั่งยืน

ประเด็นท้าทายที่ต้องเร่งดำเนินการในช่วงแผนพัฒนาฯ ฉบับที่ ๑๒ ได้แก่ การสร้างความมั่นคงของฐานทรัพยากรธรรมชาติและยกระดับคุณภาพสิ่งแวดล้อม เพื่อสนับสนุนการเติบโตที่เป็นมิตรกับสิ่งแวดล้อม และคุณภาพชีวิตของประชาชน เร่งแก้ไขปัญหาวิกฤตสิ่งแวดล้อมเพื่อลดมลพิษที่เกิดจากการผลิตและการบริโภค พัฒนาระบบบริหารจัดการที่โปร่งใสเป็นธรรม ส่งเสริมการผลิตและการบริโภคที่เป็นมิตรกับสิ่งแวดล้อม เป็นวงกว้างมากขึ้น ต้องเร่งเตรียมความพร้อมในลดการปล่อยก๊าซเรือนกระจกและเพิ่มขีดความสามารถในการปรับตัวต่อการเปลี่ยนแปลงสภาพภูมิอากาศ รวมทั้งบริหารจัดการเพื่อลดความเสี่ยงด้านภัยพิบัติทางธรรมชาติ

ยุทธศาสตร์ที่ ๕ การเสริมสร้างความมั่นคงแห่งชาติเพื่อการพัฒนาประเทศสู่ความมั่งคั่งและยั่งยืน

การเปลี่ยนแปลงทางเศรษฐกิจ สังคม วัฒนธรรม และการเมือง อันเกิดจากกระแสโลกาภิวัตน์และความก้าวหน้าทางเทคโนโลยี มีแนวโน้มส่งผลกระทบต่อความมั่นคงและเสถียรภาพของประเทศไทย ในหลายมิติ ทั้งภัยคุกคามภายนอก ได้แก่ การขยายอิทธิพลและการเพิ่มบทบาทของประเทศมหาอำนาจในภูมิภาคต่างๆ ของโลก ความขัดแย้งด้านอาณาเขตแบบรัฐต่อรัฐ อาชญากรรมข้ามชาติ และการก่อการร้าย และภัยคุกคามภายในประเทศ ได้แก่ สถาบันหลักของชาติได้รับผลกระทบจากความเห็นต่างทางความคิดและอุดมการณ์ของคนในชาติ การสร้างสถานการณ์ในจังหวัดชายแดนภาคใต้ และการคุกคามทางเศรษฐกิจโดยอาชญากรรมคอมพิวเตอร์ ในระยะ ๕ ปีต่อไปซึ่งเป็นช่วงแผนพัฒนาฯ ฉบับที่ ๑๒ จึงให้ความสำคัญต่อการฟื้นฟูพื้นฐานด้านความมั่นคงที่เป็นปัจจัยสำคัญต่อการพัฒนาทางเศรษฐกิจและสังคมของประเทศโดยเฉพาะการอยู่ร่วมกันในสังคมอย่างสันติของผู้มีความเห็นต่างทางความคิดและอุดมการณ์บนพื้นฐานของการปกครองระบอบประชาธิปไตยอันมีพระมหากษัตริย์เป็นประมุข และการเตรียมการรับมือกับภัยคุกคามข้ามชาติ ซึ่งจะส่งผลกระทบต่อการพัฒนาเศรษฐกิจและสังคมของประเทศในระยะ ๒๐ ปี ข้างหน้า

ยุทธศาสตร์ที่ ๖ การบริหารจัดการในภาครัฐ การป้องกันการทุจริตประพฤติมิชอบ และธรรมาภิบาลในสังคมไทย

ระบบการบริหารจัดการในภาครัฐที่ขาดประสิทธิภาพเป็นอุปสรรคต่อการพัฒนาประเทศที่สำคัญ ประการหนึ่งมาอย่างต่อเนื่อง ทั้งในเรื่องการขับเคลื่อนการบริหารจัดการภาครัฐให้บรรลุเป้าหมายที่วางไว้ การให้บริการประชาชนยังไม่ได้มาตรฐานสากล การบังคับใช้กฎหมายที่ขาดประสิทธิภาพ การบริหารจัดการ และการให้บริการของท้องถิ่นที่ยังขาดประสิทธิภาพและความโปร่งใส กระบวนการที่เปิดให้ประชาชนได้มีส่วนร่วมในการตัดสินใจการใช้งบประมาณยังไม่เพียงพอ ระบบและกระบวนการยุติธรรมไม่สามารถอำนวยความสะดวกได้อย่างเสมอภาคและเป็นธรรม รวมทั้งการขาดธรรมาภิบาลในสังคมไทยทำให้การทุจริตประพฤติมิชอบยังเป็นปัญหาสำคัญของประเทศในช่วง ๕ ปี ต่อจากนี้ไปจึงเป็นช่วงเวลาสำคัญที่ต้องเร่งปฏิรูปการบริหารจัดการภาครัฐให้เกิดผลสัมฤทธิ์อย่างจริงจัง เพื่อให้เป็นปัจจัยสนับสนุนสำคัญที่จะช่วยส่งเสริมการพัฒนาประเทศในทุกด้านให้ประสบผลสำเร็จบรรลุเป้าหมายที่วางไว้ในช่วงแผนพัฒนาฯ ฉบับที่ ๑๒ ทั้งการบริหารจัดการภาครัฐให้โปร่งใส มีประสิทธิภาพ รับผิดชอบ ตรวจสอบได้อย่างเป็นธรรม และประชาชนมีส่วนร่วม มีการกระจายอำนาจและแบ่งภารกิจรับผิดชอบที่เหมาะสม ระหว่างส่วนกลาง ภูมิภาค และท้องถิ่นและวางพื้นฐานเพื่อให้บรรลุตามกรอบเป้าหมายอนาคตในปี ๒๕๗๙

ยุทธศาสตร์ที่ ๗ การพัฒนาโครงสร้างพื้นฐานและระบบโลจิสติกส์

การพัฒนาโครงสร้างพื้นฐานและระบบ โลจิสติกส์เป็นปัจจัยสำคัญในการสนับสนุนเศรษฐกิจ และสังคม การกระจายความเจริญและการพัฒนาเมืองและพื้นที่ รวมทั้งการยกระดับคุณภาพชีวิตของประชาชน อย่างไรก็ตามที่ผ่านมาการพัฒนาโครงสร้างพื้นฐานและระบบโลจิสติกส์ของประเทศ ประสบปัญหาความต่อเนื่องในการดำเนินการ และปัญหาเชิงปริมาณ คุณภาพ และการบริหารจัดการ การให้บริการที่สอดคล้องกับมาตรฐานสากล ทำให้มีข้อจำกัดในการสนับสนุนการพัฒนาประเทศให้มีประสิทธิภาพ ดังนั้น การพัฒนาโครงสร้างพื้นฐานและระบบโลจิสติกส์ของประเทศ ในช่วงแผนพัฒนาเศรษฐกิจและสังคมแห่งชาติ ฉบับที่ ๑๒ จะมุ่งเน้นการขยายขีดความสามารถและพัฒนาคุณภาพการให้บริการเพื่อรองรับการขยายตัวของเมืองและพื้นที่เศรษฐกิจหลัก และส่งเสริมการพัฒนาคุณภาพชีวิตของทุกกลุ่มในสังคมสนับสนุนให้เกิดความเชื่อมโยงในอนุภูมิภาคและในอาเซียนอย่างเป็นระบบ โดยมีโครงข่ายเชื่อมโยงภายในประเทศที่สนับสนุนการพัฒนาพื้นที่ตามแนวระเบียงเศรษฐกิจต่างๆ การพัฒนาระบบการบริหารจัดการและการกำกับดูแลให้สอดคล้องกับ มาตรฐานสากลเพื่อเพิ่มประสิทธิภาพการดำเนินการ สร้างความเป็นธรรมในการเข้าถึงบริการพื้นฐาน และการคุ้มครองผู้บริโภค การพัฒนาอุตสาหกรรมต่อเนื่องเพื่อสร้างโอกาสทางเศรษฐกิจให้กับประเทศ และการพัฒนาผู้ประกอบการในสาขาโลจิสติกส์ และหน่วยงานที่มีศักยภาพเพื่อไปทำธุรกิจในต่างประเทศ

ยุทธศาสตร์ที่ ๘ การพัฒนาวิทยาศาสตร์ เทคโนโลยี วิจัยและนวัตกรรม

เพื่อให้ประเทศไทยพัฒนาเข้าสู่สังคมนวัตกรรมและเตรียมการก้าวสู่ประเทศไทยได้สูงในอนาคตแนวทางการพัฒนาในช่วงระยะเวลา ๕ ปี จะต้องให้ความสำคัญกับการใช้องค์ความรู้ทางวิทยาศาสตร์ผลงานวิจัยและพัฒนาความก้าวหน้าทางเทคโนโลยีนวัตกรรมและความคิดสร้างสรรค์อย่างเข้มข้นทั้งในภาคธุรกิจ ภาครัฐ และภาคประชาสังคม รวมทั้งให้ความสำคัญกับการพัฒนาสภาวะแวดล้อมหรือปัจจัยพื้นฐานที่เอื้ออำนวยทั้งการลงทุนด้านการวิจัยและพัฒนา การพัฒนาบุคลากรวิจัย โครงสร้างพื้นฐานทางวิทยาศาสตร์และเทคโนโลยี และการบริหารจัดการเพื่อช่วยขับเคลื่อนการพัฒนาประเทศให้ก้าวสู่เป้าหมายดังกล่าว

ยุทธศาสตร์ที่ ๙ การพัฒนาภาค เมือง และพื้นที่เศรษฐกิจ

แผนพัฒนาฯ ฉบับที่ ๑๒ มุ่งเน้นการพัฒนาและเร่งดำเนินการในประเด็นท้าทาย ได้แก่ การสร้างความเข้มแข็งของฐานการผลิตและบริการเดิมและขยายฐานการผลิตและบริการใหม่ที่สร้างรายได้สำหรับประชาชนในภาคการพัฒนาเมืองให้เติบโตอย่างมีคุณภาพ การพัฒนาและฟื้นฟูพื้นที่บริเวณชายฝั่งทะเลตะวันออกให้รองรับการขยายตัวของภาคอุตสาหกรรมแห่งอนาคตอย่างมีสมดุล และการบริหารจัดการพื้นที่เศรษฐกิจชายแดนให้เจริญเติบโตและแข่งขันได้อย่างยั่งยืน รวมทั้งการเพิ่มประสิทธิภาพกลไก การขับเคลื่อนการพัฒนาภาคและเมืองให้เกิดผลอย่างเป็นรูปธรรม

ยุทธศาสตร์ที่ ๑๐ ความร่วมมือระหว่างประเทศเพื่อการพัฒนา

ประเทศไทยต้องให้ความสำคัญกับความร่วมมือระหว่างประเทศในระดับที่เป็นวงกว้างขึ้น อาทิ ความตกลงหุ้นส่วนทางเศรษฐกิจระดับภูมิภาค (Regional Comprehensive Economic Partnership : RCEP) ความร่วมมือภายใต้กรอบเอเปคและกลุ่มประเทศ ๗๗ เป็นต้น ที่ต้องสนับสนุนการดำเนินงานตามข้อผูกพันและพันธกรณีตลอดจนมาตรฐานต่าง ๆ ในฐานะประเทศสมาชิกในทุกระดับ และผลักดันให้การพัฒนาประเทศไทยสอดคล้องกับมาตรฐานสากลและข้อตกลงระหว่างประเทศต่าง ๆ อาทิ เป้าหมายการพัฒนาที่ยั่งยืน ข้อกำหนดปริมาณการปล่อยก๊าซคาร์บอนไดออกไซด์ (CO₂ emission) มาตรฐานด้านการบินและมาตรฐานด้านสิทธิมนุษยชนและแรงงานข้ามชาติ เป็นต้น และเพื่อที่ประเทศไทยจะใช้ความร่วมมือระหว่างประเทศ ให้เป็นกลไกสนับสนุนและขยายโอกาสการพัฒนาเศรษฐกิจและสังคมของไทยได้อย่างมีประสิทธิภาพ แผนพัฒนาฯ ฉบับที่ ๑๒ ได้ให้ความสำคัญกับการปรับปรุงกลไกภายในประเทศให้มีบูรณาการให้ความสำคัญกับกลไกที่สร้างสรรค์ และเป็นธรรมและมีบูรณาการกันในระดับอนุภูมิภาคและภูมิภาค และขณะเดียวกันก็ให้ความสำคัญกับการดำเนินการให้เกิดความชัดเจนต่อกลุ่มประเทศเพื่อนบ้านถึงบทบาทของประเทศไทยจากมุมมองของการพัฒนาอนุภูมิภาคและภูมิภาค

๓. แผนพัฒนาภาค/แผนพัฒนากลุ่มจังหวัด/แผนพัฒนาจังหวัด

๓.๑ แผนพัฒนาภาคใต้

แนวคิดและทิศทางการพัฒนาภาคใต้

ภาคใต้มีแหล่งท่องเที่ยวทางทะเลที่มีชื่อเสียงระดับโลกและแหล่งท่องเที่ยวที่มีศักยภาพสามารถสร้างรายได้ให้กับภาคใต้ทั้งพื้นที่ตอนบนและชายฝั่งทะเลทั้งสองด้าน รวมทั้งมีระบบนิเวศชายฝั่งที่เป็นแหล่งเพาะพันธุ์สัตว์น้ำตามธรรมชาติและเหมาะกับการเพาะเลี้ยงสัตว์น้ำชายฝั่ง ในขณะที่การผลิตภาคเกษตร ได้แก่ ยางพาราและปาล์มน้ำมันซึ่งเป็นแหล่งผลิตและแปรรูปที่สำคัญของประเทศยังเป็นแบบดั้งเดิม

นอกจากนี้ ภาคใต้มีความได้เปรียบด้านสภาพที่ตั้งทางภูมิศาสตร์ที่อยู่ใกล้เส้นทางการค้าโลก สามารถเชื่อมโยงการพัฒนาทั้งกับพื้นที่ภาคอื่น ๆ ของประเทศ รวมทั้งภูมิภาคเอเชียใต้และเอเชียตะวันออก

ดังนั้น การพัฒนาภาคใต้ควรพัฒนาการท่องเที่ยวให้เป็นมาตรฐานสากลเพื่อรักษาความมีชื่อเสียงของแหล่งท่องเที่ยวระดับโลก พร้อมกับพัฒนาแหล่งท่องเที่ยวที่มีศักยภาพให้เป็นที่รู้จักในระดับนานาชาติ ใช้เทคโนโลยีและนวัตกรรมในการผลิตและแปรรูปภาคเกษตรควบคู่กับการอนุรักษ์ทรัพยากรธรรมชาติและสิ่งแวดล้อม รวมทั้งพัฒนาการเชื่อมโยงการค้า การลงทุน กับภูมิภาคต่าง ๆ ของโลก

เป้าหมายเชิงยุทธศาสตร์

“ภาคใต้เป็นเมืองท่องเที่ยวพักผ่อนตากอากาศระดับโลก เป็นศูนย์กลางผลิตภัณฑียางพาราและปาล์มน้ำมันของประเทศ และเมืองเศรษฐกิจเชื่อมโยงการค้าการลงทุนกับภูมิภาคอื่นของโลก”

วัตถุประสงค์

- ๑) เพื่อพัฒนาการท่องเที่ยวของภาคใต้ให้เป็นแหล่งท่องเที่ยวคุณภาพชั้นนำของโลก
- ๒) เพื่อพัฒนาอุตสาหกรรมการแปรรูปยางพาราและปาล์มน้ำมันแห่งใหม่ของภาคและ เป็นมิตรกับสิ่งแวดล้อม
- ๓) เพื่อพัฒนาสินค้าเกษตรและอุตสาหกรรมเกษตรตลอดห่วงโซ่คุณค่าและเป็นมิตรกับสิ่งแวดล้อม
- ๔) เพื่อพัฒนาโครงสร้างพื้นฐานสนับสนุนการท่องเที่ยว การพัฒนาเขตอุตสาหกรรม และการเชื่อมโยงการค้าโลก
- ๕) เพื่อพัฒนาพื้นที่เศรษฐกิจใหม่ที่ก่อให้เกิดการกระจายกิจกรรมทางเศรษฐกิจ และสร้างโอกาสในการสร้างรายได้ให้แก่ชุมชน

เป้าหมาย

- ๑) อัตราการเจริญเติบโตทางเศรษฐกิจของภาคใต้ขยายตัวเพิ่มขึ้น
- ๒) สัมประสิทธิ์ความไม่เสมอภาค (Gini Coefficient) ในการกระจายรายได้ภาคใต้ลดลง

ยุทธศาสตร์การพัฒนา

ยุทธศาสตร์ที่ ๑ : พัฒนาการท่องเที่ยวของภาคใต้ให้เป็นแหล่งท่องเที่ยวคุณภาพชั้นนำของโลก

แนวทางการพัฒนา

- ๑) ยกกระดับมาตรฐานบริการและส่งเสริมธุรกิจต่อเนื่องในแหล่งท่องเที่ยวที่มีชื่อเสียงของภาค เช่น ภูเก็ต สมุย พะงัน และหลีเป๊ะ เป็นต้น โดยคำนึงถึงความสามารถในการรองรับของพื้นที่ (Carrying Capacity) อย่างยั่งยืน ด้วยการพัฒนากระบวนการพื้นฐานและสิ่งอำนวยความสะดวกที่เพียงพอโดยคำนึงถึงมาตรฐานความสะอาด

และปลอดภัยของสถานที่ท่องเที่ยว ยกเว้นมาตรฐานบริการการท่องเที่ยว ระบบการป้องกันและรักษาความปลอดภัย นักท่องเที่ยวควบคู่กับการส่งเสริมธุรกิจบริการ ต่อเนื่องกับการท่องเที่ยว อาทิ ธุรกิจโรงแรม ร้านอาหาร การผลิต และจำหน่ายสินค้าที่ระลึก และธุรกิจบริการด้านการแพทย์ เช่น ศูนย์บริการการแพทย์ฉุกเฉิน การแพทย์ เฉพาะทาง เป็นต้น รวมทั้งประชาสัมพันธ์การท่องเที่ยวและส่งเสริมการตลาดสำหรับนักท่องเที่ยวต่างชาติ ระดับบน (High End)

๒) พัฒนาและสนับสนุนรูปแบบการท่องเที่ยวเรือสำราญ และการท่องเที่ยวเชิงอาหาร เพื่อการท่องเที่ยวของภาคไปสู่แหล่งท่องเที่ยวชั้นนำระดับโลก โดยการปรับปรุงวิธีตรวจคนเข้าเมืองของผู้โดยสารเรือสำราญ การกำหนดมาตรฐานการรักษาความปลอดภัยและเตรียมความพร้อมรองรับเหตุฉุกเฉิน และการพัฒนาบุคลากรรองรับธุรกิจเรือสำราญ สนับสนุนธุรกิจที่เกี่ยวข้องเนื่องกับการท่องเที่ยวเรือสำราญและการท่องเที่ยวเชิงอาหาร การเชื่อมโยงกับแหล่งท่องเที่ยวอื่นที่มีศักยภาพ อาทิ การท่องเที่ยวเชิงวัฒนธรรมท้องถิ่น เป็นต้น รวมทั้งประชาสัมพันธ์และการตลาดการท่องเที่ยววัฒนธรรมและอาหาร อาทิ Food Route และการประชุมสัมมนา ด้านอาหาร เป็นต้น

๓) พัฒนาเมืองท่องเที่ยวหลัก (ภูเก็ต) ให้เป็นเมืองอัจฉริยะ (Smart City) และมีระบบขนส่งมวลชน (Monorail) เพื่ออำนวยความสะดวกในการให้บริการนักท่องเที่ยว โดยเร่งรัดพัฒนาระบบขนส่งมวลชน (Monorail) ในจังหวัดภูเก็ต การรักษาสภาพแวดล้อมและการใช้พลังงานทดแทนการพัฒนาระบบข้อมูล การแจ้งเตือนแบบ realtime อาทิ การจราจร ปริมาณน้ำ การเตือนภัยภัยพิบัติ และการบูรณาการเชื่อมโยง CCTV การพัฒนาและเพิ่มประสิทธิภาพระบบการกำจัดขยะและน้ำเสีย

๔) พัฒนาแหล่งท่องเที่ยวบนบกบริเวณตอนบนของภาค เชื่อมโยงกับแหล่งท่องเที่ยวทางทะเล ที่มีชื่อเสียง อาทิ เขื่อนรัชชประภา จังหวัดสุราษฎร์ธานี และอุทยานแห่งชาติเขาหลวง จังหวัดนครศรีธรรมราช และแหล่งท่องเที่ยวชายหาด ให้เป็นแหล่งท่องเที่ยวแห่งใหม่และมีการเชื่อมโยงโครงข่ายท่องเที่ยวกับแหล่งท่องเที่ยวทางทะเลที่มีชื่อเสียงทั้งด้านตะวันตกและตะวันออกของภาคและเขต The Royal Coast ของภาคกลาง โดยการพัฒนาและปรับปรุงระบบสาธารณูปโภคให้เพียงพอ พัฒนาและปรับปรุงเส้นทางเข้าสู่แหล่งท่องเที่ยว ให้มีมาตรฐานและเชื่อมโยงกับแหล่งท่องเที่ยวอื่น ๆ ส่งเสริมการมีส่วนร่วมขององค์กรปกครองส่วนท้องถิ่นในการดูแล และป้องกันปัญหาสิ่งแวดล้อมในแหล่งท่องเที่ยว สร้าง route เชื่อมโยงการท่องเที่ยวจัดกิจกรรมส่งเสริมการท่องเที่ยว และการประชาสัมพันธ์แหล่งท่องเที่ยวของภาค

๕) พัฒนากิจกรรมและบริการท่องเที่ยวรูปแบบใหม่ให้มีความหลากหลาย เพื่อสร้างมูลค่าเพิ่มให้กับ การท่องเที่ยวที่สำคัญของภาค อาทิ ท่องเที่ยวเชิงสุขภาพและสปา (ระนอง กระบี่ สตูล สุราษฎร์ธานี และ พัทลุง) ท่องเที่ยวเชิงประวัติศาสตร์และวัฒนธรรม (วัดพระมหาธาตุวรมหาวิหาร จังหวัดนครศรีธรรมราช เมืองเก่า จังหวัดสงขลา และตะกั่วป่า จังหวัดพังงา) และการท่องเที่ยวเชิงอนุรักษ์ (ผลักดัน Satun Geo Park ให้เป็นอุทยานธรณีโลก Global Geo Park) การท่องเที่ยวผจญภัย (พัทลุง นครศรีธรรมราช และสุราษฎร์ธานี) และการท่องเที่ยวเชิงกีฬา โดยการพัฒนา ปรับปรุง บูรณะ แหล่งท่องเที่ยว และระบบสาธารณูปโภค ที่มีมาตรฐานเหมาะสมตามชนิดของแหล่งท่องเที่ยว พัฒนาระบบขนส่งสาธารณะที่มีความปลอดภัยเข้าสู่แหล่งท่องเที่ยว สร้างการมีส่วนร่วมของชุมชนท้องถิ่นและ องค์กรปกครองส่วนท้องถิ่นในการบริหารจัดการแหล่งท่องเที่ยว พัฒนาระบบป้องกันและแก้ไขปัญหาสิ่งแวดล้อม ในแหล่งท่องเที่ยว ประชาสัมพันธ์ และการเข้าถึงข้อมูลด้านการท่องเที่ยว ผ่านระบบการสื่อสารสาธารณะทั้งใน และนอกประเทศ

๖) ส่งเสริมการท่องเที่ยวชุมชนให้มีความเข้มแข็งและสอดคล้องกับศักยภาพของพื้นที่ โดยการพัฒนาแหล่งท่องเที่ยวชุมชนที่มีศักยภาพให้มีมาตรฐาน ส่งเสริมให้ชุมชนมีส่วนร่วมในการบริหารจัดการการท่องเที่ยวของชุมชน ยกย่องการให้บริการด้านการท่องเที่ยวที่มีมาตรฐานของชุมชน สร้างเครือข่ายการท่องเที่ยวชุมชนให้เชื่อมโยงกับผู้ประกอบการท่องเที่ยวรายใหญ่ ตลอดจนสนับสนุนการพัฒนาเพื่อยกระดับคุณภาพสินค้า OTOP และสินค้าที่ระลึกเพื่อสนับสนุนการท่องเที่ยวชุมชนและเพื่อเป็นแหล่งสร้างงานและกระจายรายได้สู่ท้องถิ่นและชุมชน รวมทั้งการประชาสัมพันธ์การท่องเที่ยวชุมชนผ่านช่องทางที่หลากหลายโดยเฉพาะสื่อออนไลน์ (เว็บไซต์และแอปพลิเคชันต่างๆ)

ยุทธศาสตร์ที่ ๒ : พัฒนาอุตสาหกรรมแปรรูปยางพาราและปาล์มน้ำมันแห่งใหม่ของประเทศ
แนวทางการพัฒนา

๑) พัฒนาเขตอุตสาหกรรมแปรรูปยางพาราขนาดใหญ่-สะเดา ที่ครบวงจรและเป็นมิตรกับสิ่งแวดล้อม โดยเชื่อมโยงกับการพัฒนาเขตเศรษฐกิจพิเศษชายแดนและนิคมอุตสาหกรรมยาง (Rubber City) โดยการส่งเสริมการลงทุนอุตสาหกรรมยางพารา การขยายผลงานวิจัยด้านเทคโนโลยีและนวัตกรรมสู่การผลิตผลิตภัณฑ์ยางพาราปลายน้ำที่มีมูลค่าสูง เช่น การใช้ยางพาราเป็นวัตถุดิบสำหรับผลิตภัณฑ์ที่ใช้ในงานวิศวกรรมหรือใช้ในอุตสาหกรรม (แผ่นยางปูพื้น ยางรองหมอนรองรถไฟ และยางรองคอกสะพาน) และวัสดุทางการแพทย์ (วัสดุจัดฟัน และสายน้ำเกลือ) ตลอดจนส่งเสริมการผลิตเฟอร์นิเจอร์จากไม้ยางที่มีการออกแบบที่ทันสมัยเพื่อสร้างมูลค่าเพิ่มให้กับอุตสาหกรรมของภาคและเป็นฐานเศรษฐกิจที่สร้างรายได้อย่างยั่งยืน พัฒนาระบบตลาดยางพารา (ตลาดท้องถิ่น ตลาดกลางยางพารา และตลาดซื้อขายล่วงหน้า) ให้มีความเข้มแข็งและมีระบบการจัดการได้อย่างมีประสิทธิภาพ เพื่อสามารถใช้เป็นตลาดอ้างอิงที่น่าเชื่อถือของผู้ซื้อ-ขายยางของประเทศและตลาดโลก

๒) พัฒนาเขตอุตสาหกรรมโอเลโอเคมีคอลแบบครบวงจรในจังหวัดกระบี่ สุราษฎร์ธานี และชุมพร เพื่อให้เป็นอุตสาหกรรมใหม่ของภาคและสร้างมูลค่าเพิ่มให้กับน้ำมันปาล์ม รวมทั้งส่งเสริมการผลิตและจัดจำหน่ายผลิตภัณฑ์จากอุตสาหกรรมโอเลโอเคมีคอลในตลาดต่างประเทศ และพัฒนาความร่วมมือในการกำหนดมาตรฐานกลางคุณภาพผลผลิตปาล์มน้ำมันของอาเซียนและกลไกความร่วมมือระหว่างประเทศเพื่อนบ้าน (มาเลเซีย อินโดนีเซีย ไทย) ในฐานะผู้ผลิตน้ำมันปาล์มรายใหญ่ของโลกในการกำหนดมาตรฐานราคาน้ำมันปาล์มเพื่อเพิ่มอำนาจการต่อรองในตลาดโลกและสร้างเสถียรภาพด้านราคา

๓) พัฒนาและสนับสนุนการใช้เทคโนโลยีชีวภาพและนวัตกรรมในการผลิตภาคเกษตรเพื่อ เพิ่มประสิทธิภาพการผลิต และพัฒนาคุณภาพผลผลิตให้กับยางพาราและปาล์มน้ำมัน รองรับการพัฒนาอุตสาหกรรมแปรรูปการเกษตรในอนาคต รวมทั้งการแปรรูปผลิตภัณฑ์ใหม่ ๆ อาทิ เครื่องสำอาง ยา สมุนไพร เวชสำอาง ผลิตภัณฑ์อาหาร เป็นต้น รวมทั้งการประชาสัมพันธ์และทำการตลาดผลิตภัณฑ์ใหม่ เพื่อเพิ่มช่องทางในการจำหน่ายยางพาราได้มากขึ้น

ยุทธศาสตร์ที่ ๓ : พัฒนาการผลิตสินค้าเกษตรหลักของภาคและสร้างความเข้มแข็งสถาบันเกษตรกร
แนวทางการพัฒนา

๑) ยกย่องการผลิตสินค้าเกษตรที่เป็นอัตลักษณ์ที่เหมาะสมกับศักยภาพพื้นที่ของภาค เช่น ข้าว ข้าวสังหยด ข้าวหอมกระดังงา ข้าวเล็บนก ไม้ผล กล้วยหอมทอง มะพร้าวทุเรียน มังคุด ส้มโอและปศุสัตว์ โคขุนศรีวิชัย เพื่อให้เป็นสินค้ามูลค่าสูงและได้มาตรฐานส่งออก โดยการส่งเสริมและสนับสนุนการใช้เทคโนโลยีเข้ามาช่วยในการปรับปรุงการปลูกพืช การบำรุงรักษา การเก็บเกี่ยว และการแปรรูปเพื่อสร้างมูลค่าเพิ่ม รวมทั้งส่งเสริมการทำเกษตรแปลงใหญ่ในพื้นที่ที่เหมาะสม (zoning) ส่งเสริมการประกอบธุรกิจออนไลน์ผ่านเครือข่ายการสื่อสารสาธารณะและเพิ่มช่องทางตลาดในกลุ่มตลาดเฉพาะ (Niche Market)

๒) ยกระดับอุตสาหกรรมการเพาะเลี้ยงกุ้งและสัตว์น้ำชายฝั่งและการทำอุตสาหกรรมประมงทะเลที่ได้มาตรฐานสากล โดยส่งเสริมให้มีการเพาะเลี้ยงที่เป็นมิตรกับสิ่งแวดล้อมการพัฒนากระบวนการผลิตที่มีประสิทธิภาพและมีการบริหารจัดการที่ได้มาตรฐานสุขอนามัยและเป็นไปตามกฎกติกาสากลการส่งเสริมการจัดระเบียบเรือประมงเข้าสู่ระบบการควบคุมได้อย่างถูกต้อง มีมาตรการควบคุมและเฝ้าระวังการประมง IUU ที่มีประสิทธิภาพขึ้นไปถึงการพัฒนากระบวนการตรวจสอบย้อนกลับ (Traceability) ของสินค้าประมง รวมทั้งส่งเสริมการแปรรูปผลิตภัณฑ์อาหารทะเลที่หลากหลายในพื้นที่จังหวัดสุราษฎร์ธานี นครศรีธรรมราช สงขลา และชุมพร

๓) ส่งเสริมการทำเกษตรแบบผสมผสาน เพื่อสร้างความสามารถในการพึ่งพาตนเองและความมั่นคงทางด้านรายได้ให้กับเกษตรกรรายย่อยสามารถใช้ทรัพยากรและปัจจัยการผลิตอย่างคุ้มค่า โดยเฉพาะการทำเกษตรและเลี้ยงสัตว์ผสมผสานร่วมกับการปลูกยางพาราปาล์มน้ำมันและไม้ผล หรือพื้นที่ปลูกยางพาราและปาล์มน้ำมันที่ไม่เหมาะสมให้ผลผลิตต่ำ ส่งเสริมการปลูกพืชพันธุ์ดี (ไม้ผล และพืชผัก รวมทั้งพืชเศรษฐกิจอื่น) ที่คำนึงถึงความสอดคล้องกับความต้องการของตลาดโดยการเพิ่มคุณภาพการเกษตรให้ได้มาตรฐานเกษตรอินทรีย์ พัฒนาแหล่งน้ำเพื่อสนับสนุนการทำเกษตรผสมผสาน

๔) ส่งเสริมให้มีการใช้เทคโนโลยีและนวัตกรรมในการผลิตและบริหารจัดการฟาร์มอย่างเป็นระบบ โดยเฉพาะในกลุ่มเกษตรกรรุ่นใหม่เพื่อพัฒนาไปสู่การเป็นเกษตรกรมืออาชีพ (Smart Farmer) โดยสนับสนุนการรวมกลุ่มเกษตรกร การสร้างและพัฒนาความเข้มแข็งขององค์กร/สถาบันเกษตรกรและพัฒนาเครือข่ายวิสาหกิจชุมชนหรือสหกรณ์การเกษตร ส่งเสริมการใช้เทคโนโลยีและนวัตกรรมในการผลิต และบริหารจัดการฟาร์มอย่างเป็นระบบรวมทั้งสนับสนุนการเข้าถึงแหล่งความรู้และแหล่งเงินทุนที่เป็นธรรมและทั่วถึง ยกกระดับสินค้าและผู้ประกอบการให้มีความสามารถในการแข่งขันเชื่อมโยงเครือข่ายในรูปแบบคลัสเตอร์ สร้างความเชื่อมโยงธุรกิจชุมชนและ SME ส่งเสริมการพัฒนาธุรกิจ Startup และส่งเสริมการพัฒนาตามแนวทางประชารัฐ

๕) สร้างความเข้มแข็งให้กับกลุ่มเกษตรกรและชุมชน โดยสนับสนุนการเข้าถึงข้อมูล ข่าวสารและช่องทางการตลาดทั้งในและต่างประเทศ สร้างโอกาสในการเรียนรู้ระบบและตามอัธยาศัย ด้านวิทยาศาสตร์ เทคโนโลยี ส่งเสริมให้ชุมชนได้มีโอกาสเรียนรู้ด้านอาชีวศึกษาที่ได้มาตรฐานและสอดคล้องกับ ความต้องการแรงงานในภาคเพื่อเสริมสร้างรายได้และเตรียมความพร้อมสำหรับการประกอบอาชีพ ที่สอดคล้องกับความต้องการของตลาดในอนาคต รวมทั้งสนับสนุนชุมชนให้สามารถเข้าถึงแหล่งเรียนรู้ได้ทุกที่ ทุกเวลา โดยใช้ประโยชน์จากการพัฒนาระบบเครือข่ายเทคโนโลยีดิจิทัลและดิจิทัลแพลตฟอร์ม สื่อดิจิทัล เพื่อการศึกษาในทุกระดับทุกประเภทอย่างทั่วถึงและมีประสิทธิภาพ รวมทั้งสร้างโอกาสในการเข้าถึงระบบบริการ สาธารณสุข ตลอดจนพัฒนาความสามารถในการพึ่งพาตนเองและการจัดการตนเอง เพื่อสร้างภูมิคุ้มกันด้านสังคม

ยุทธศาสตร์ที่ ๔ : พัฒนาโครงสร้างพื้นฐานสนับสนุนการท่องเที่ยว การพัฒนาเขตอุตสาหกรรมและการเชื่อมโยงการค้าโลก

แนวทางการพัฒนา

๑) พัฒนาโครงข่ายคมนาคมขนส่งเชื่อมโยงการพัฒนาแหล่งท่องเที่ยวชั้นนำแห่งใหม่กับแหล่งท่องเที่ยวที่มีชื่อเสียง โดยพัฒนาถนนเลียบริมชายฝั่งทะเลอ่าวไทยสายชุมพร - สุราษฎร์ธานี - นครศรีธรรมราช-สงขลา เชื่อมโยงกับสาย The Royal Coast ของภาคกลาง พัฒนาเส้นทางรถไฟเพื่อสนับสนุนการท่องเที่ยวเชื่อมโยงฝั่งอันดามันและอ่าวไทย อาทิ สายท่าหนุ่ย-พังงา-พุนพิน-ดอนสัก สายระนอง-ชุมพร และพัฒนาเส้นทางรถไฟเชื่อมโยงพื้นที่ตอนเหนือ-ใต้ ของฝั่งอันดามัน และสายระนอง-พังงา-กระบี่-ตรัง ควบคู่กับการพัฒนาเมืองภูเก็ต เมืองหาดใหญ่ รวมทั้งเมืองศูนย์กลางเศรษฐกิจของภาคให้เป็นเมืองนำอยู่สามารถรองรับการขยายตัวทางเศรษฐกิจและการท่องเที่ยว

๒) พัฒนาและสนับสนุนท่าเรือสำราญในจังหวัดภูเก็ตให้เป็นท่าเรือหลัก (Home port) ของโลก รวมทั้งพัฒนาท่าเรือแวะพัก (Port of Call) และท่าเรือมาริน่าให้มีมาตรฐานในแหล่งท่องเที่ยวทางทะเลที่มีศักยภาพของภาค (กระบี่ พังงา และสมุย)

๓) พัฒนาระบบโครงสร้างพื้นฐานสนับสนุนการพัฒนาเขตอุตสาหกรรมแปรรูปยางพาราขนาดใหญ่-สะเดา โดยเร่งรัดการพัฒนาโครงข่ายรถไฟ อาทิ รถไฟฟ้าหาดใหญ่-ปาดังเบซาร์ รถไฟฟ้าทาง คู่มุมพร-สุราษฎร์ธานี-หาดใหญ่-สงขลา พัฒนาทางหลวงพิเศษ (Motor way) หาดใหญ่-ด้านพรมแดนสะเดา พัฒนาศูนย์กระจายสินค้าทุ่งสงเป็น ศูนย์กลางการเชื่อมโยงการขนส่งระบบราง รวมทั้งพัฒนาเมืองรอบสถานีขนส่งระบบรางในเมืองทุ่งสงและ เมืองสะเดา (ปาดังเบซาร์) ตลอดจนพัฒนาท่าเรือสงขลาแห่งที่ ๒ เพื่อรองรับการขนส่งสินค้าเชื่อมโยงกับท่าเรือชายฝั่ง และท่าเรือหลักทั้งภายในและต่างประเทศ

๔) พัฒนาโครงสร้างพื้นฐานเชื่อมโยงภาคใต้กับเส้นทางการค้าโลก โดยการพัฒนาและปรับปรุงท่าเรือที่มี อยู่ในปัจจุบันให้สามารถใช้ประโยชน์ได้อย่างเต็มศักยภาพ พัฒนาและปรับปรุงสนามบินนานาชาติและสนามบิน ภายในประเทศ พัฒนาโครงข่ายรถไฟเชื่อมโยงท่าเรือสงขลา ๒-หาดใหญ่-ปาดังเบซาร์-ปัตเตอร์เวอร์ธ (รัฐปีนัง มาเลเซีย) รวมทั้งพัฒนาโครงข่ายถนนสายหลักเป็น ๔ ช่องจราจร และการพัฒนาโครงข่ายถนนสายรองให้เชื่อมโยงกับ ถนนสายหลักเพื่อสนับสนุนการขนส่งและกระจายสินค้าจากพื้นที่ตอนในสู่พื้นที่หลักได้อย่างมีประสิทธิภาพ รวมทั้ง การพัฒนาระบบส่งน้ำดิบ โดยการพัฒนาโครงข่ายท่อส่งน้ำ ระบบจำหน่ายน้ำและการเพิ่มประสิทธิภาพระบบส่งน้ำ ให้เพียงพอเพื่อสนับสนุนปริมาณความต้องการใช้น้ำที่เพิ่มขึ้นและลดผลกระทบจากปัญหาขาดแคลนน้ำในช่วงฤดูแล้ง

ยุทธศาสตร์ที่ ๕ : อนุรักษ์ ป่าไม้ และบริหารจัดการทรัพยากรธรรมชาติและ สิ่งแวดล้อมอย่างเป็นระบบ เพื่อเป็นฐานการพัฒนาที่ยั่งยืน

แนวทางการพัฒนา

๑) เพิ่มประสิทธิภาพการจัดการฐานทรัพยากรให้มีความอุดมสมบูรณ์ โดยเฉพาะ ทรัพยากรดิน น้ำ ป่าไม้ ประมง และชายฝั่ง เพื่อเป็นปัจจัยการผลิตที่มีประสิทธิภาพ โดยการอนุรักษ์และฟื้นฟู ทรัพยากรโดย อาศัยความร่วมมือของชุมชน ส่งเสริมการปลูกป่าชุมชน ป่าชายเลน การปลูกไม้เศรษฐกิจ การรักษาระบบนิเวศ ทางทะเล อนุรักษ์พื้นที่ชุ่มน้ำบริเวณป่าชายเลน และการป้องกันการกัดเซาะชายฝั่ง โดยใช้เทคโนโลยีและ รูปแบบที่เหมาะสมกับแต่ละสภาพพื้นที่ และการจัดระเบียบและกำหนดกิจกรรม ทางเศรษฐกิจและสิ่งปลูกสร้าง บริเวณพื้นที่ชายฝั่งทะเลเพื่อลดผลกระทบต่อการกัดเซาะบริเวณชายฝั่ง รวมทั้งจัดการฐานข้อมูลเพื่อการวางแผน ทางการเกษตรที่เหมาะสม และระบบข้อมูลสารสนเทศเพื่อเฝ้าระวังและ ติดตามสถานการณ์ด้าน ทรัพยากรธรรมชาติและสิ่งแวดล้อม

๒) วางระบบป้องกันและแก้ไขปัญหาการบริหารจัดการน้ำอย่างเป็นระบบ โดยนำเทคโนโลยีมาใช้ในการ จัดทำระบบการจัดการน้ำเชิงลุ่มน้ำที่ทันสมัย จัดทำข้อมูลสารสนเทศด้านน้ำ เพื่อแก้ไขปัญหาภัยแล้งและ อุทกภัยในพื้นที่ที่เกิดน้ำท่วมซ้ำซาก อาทิ พัทลุงและนครศรีธรรมราช รวมทั้งจัดหาน้ำ เพื่อชุมชนชนบทและ น้ำเพื่อการบริโภคอุปโภคและการเกษตรที่เพียงพอ ตลอดจนการพัฒนาประมงและกักเก็บน้ำ และระบบ ส่งน้ำดิบโดยการพัฒนาโครงข่ายท่อส่งน้ำ ระบบจำหน่ายน้ำ และการเพิ่มประสิทธิภาพระบบส่งน้ำ ให้เพียงพอเพื่อสนับสนุนปริมาณความต้องการใช้น้ำที่เพิ่มขึ้นในเขตเมือง เพื่อการอยู่อาศัย พาณิชยกรรม และบริการ และลดผลกระทบจากปัญหาขาดแคลนน้ำในช่วงฤดูแล้ง

๓) ส่งเสริมการใช้พลังงานทดแทนและเพิ่มประสิทธิภาพการใช้พลังงานเพื่อสร้าง ความมั่นคงด้าน พลังงาน โดยส่งเสริมการใช้พลังงานจากธรรมชาติ อาทิ ลม แสงแดด ชีวมวล (จากวัสดุเหลือใช้ทางการเกษตร) และส่งเสริมให้เอกชนเข้ามาร่วมลงทุนในสาขาพลังงาน โดยใช้รูปแบบการร่วมลงทุน ระหว่างภาครัฐและเอกชน (Public Private Partnership: PPP) รวมทั้งส่งเสริมให้ภาคประชาชนเข้ามามีส่วน ร่วมในการดำเนินงานและ ส่งเสริมการใช้เทคโนโลยีการผลิตที่ประหยัดพลังงานให้กับผู้ประกอบการ การให้ความรู้กับประชาชนในการใช้ พลังงานอย่างมีประสิทธิภาพ

๔) บริหารจัดการและแก้ไขปัญหาสิ่งแวดล้อมอย่างเป็นระบบ โดยการลงทุนในโครงสร้างพื้นฐานด้านการจัดการมลพิษ อาทิ ระบบรวบรวมและบำบัดน้ำเสีย และระบบกำจัดขยะมูลฝอยที่เหมาะสม การให้ความรู้การจัดการขยะตั้งแต่ต้นทางจนถึงปลายทาง ควบคู่กับการสร้างจิตสำนึกให้กับประชาชนทุกวัยทั้งในและนอกระบบการศึกษา รมณรงค์การบริโภคที่เป็นมิตรกับสิ่งแวดล้อมเพื่อลดปริมาณการเกิดของเสีย ส่งเสริมและเข้มงวดการดำเนินมาตรการ ๓ R (Reduce Reuse Recycle) ทั้งในระดับท้องถิ่นและชุมชน ส่งเสริมระบบบริหารจัดการสิ่งแวดล้อมที่ปลายทางอย่างเหมาะสม เช่น การใช้ระบบฝังกลบที่ถูกหลักวิชาการ การแปลงขยะเป็นพลังงาน เป็นต้น สนับสนุนการนำเทคโนโลยีมาใช้ในการควบคุมและแก้ไขปัญหาสิ่งแวดล้อม และสนับสนุนท้องถิ่นและชุมชนในการจัดการสิ่งแวดล้อมด้วยมาตรการจูงใจ ทั้งมาตรการทางภาษี และมาตรการสนับสนุนงบประมาณ

๓.๒ แผนพัฒนากลุ่มจังหวัดภาคใต้ฝั่งอันดามัน พ.ศ.๒๕๖๒-๒๕๖๕ ฉบับทบทวน (รอบปี พ.ศ.๒๕๖๕)

เป้าหมายการพัฒนากลุ่มจังหวัด

กลุ่มจังหวัดภาคใต้ฝั่งอันดามัน ประกอบด้วย ๖ จังหวัด ตั้งอยู่ชายฝั่งทะเลอันดามันด้านมหาสมุทรอินเดีย คือ กระบี่ ตรัง พังงา ภูเก็ต ระนอง สตูล มีศักยภาพโดดเด่นในการเป็นแหล่งท่องเที่ยวทางทะเลระดับนานาชาติ มีจุดขายทางการท่องเที่ยวที่สำคัญของประเทศ คือ หาดทราย ชายทะเล หมู่เกาะ และการท่องเที่ยวเชิงนิเวศ เช่น ดำน้ำ ปีนผา อีกทั้งเป็นแหล่งท่องเที่ยวที่มีชื่อเสียงระดับโลก มีมนต์เสน่ห์ของความเป็น “Andaman Cluster” โดยจังหวัดภูเก็ตเป็นศูนย์กลางที่เปรียบเสมือน “ไข่มุกอันดามัน” และมีแหล่งท่องเที่ยวอื่นๆ ที่มีชื่อเสียงระดับนานาชาติ เช่น เกาะพีพี หมู่เกาะสิมิลัน หมู่เกาะสุรินทร์ หมู่เกาะตะรุเตา เป็นต้น อีกทั้งยังมีแหล่งท่องเที่ยวอื่นๆ ที่มีศักยภาพในการพัฒนาเพื่อเพิ่มความหลากหลายของการท่องเที่ยว ได้แก่ แหล่งนิเวศป่าชายเลน และนิเวศธรรมชาติ ป่าเขาในจังหวัดพังงา-กระบี่-ตรัง-สตูล และแหล่งน้ำแร่ธรรมชาติในจังหวัดระนองที่เป็นการท่องเที่ยวเชิงสุขภาพและสปา มีบริการพื้นฐานสนับสนุนการพัฒนาพื้นที่เป็นแหล่งท่องเที่ยวทางทะเลชั้นนำของโลก (World Class) ที่สำคัญคือ ท่าอากาศยานนานาชาติ ๒ แห่ง ที่จังหวัดภูเก็ตและกระบี่ และท่าอากาศยานในประเทศอีก ๒ แห่ง คือ ท่าอากาศยานระนอง ท่าอากาศยานตรัง มีท่าเทียบเรือระหว่างประเทศและท่าจอดเรือยอร์ชที่มีความสะดวกและทันสมัยที่จังหวัดภูเก็ตและสตูล และมีสถาบันการศึกษาที่มีหลักสูตรการพัฒนาด้านการท่องเที่ยวเป็นการเฉพาะ

การจัดทำแผนพัฒนากลุ่มจังหวัดภาคใต้ฝั่งอันดามัน (พ.ศ.๒๕๖๒-๒๕๖๕) มีเป้าหมายสำคัญที่จะนำทิศทางการพัฒนาไปสู่ “ความมั่นคง มั่งคั่ง และยั่งยืน” ครอบคลุมทุกมิติการพัฒนาทั้งในด้านการยกระดับขีดความสามารถและการพัฒนาศักยภาพการท่องเที่ยวเชิงรุก การกระจายรายได้และสร้างความสมดุลของการพัฒนาให้กับทุกภาคส่วน โดยเฉพาะกลุ่มเกษตรกรและชุมชนท้องถิ่น รวมทั้งการพัฒนาทรัพยากรบุคคล และการบริหารจัดการทรัพยากรธรรมชาติ และสิ่งแวดล้อมบนพื้นฐานความเข้มแข็งและการพัฒนาที่ยั่งยืน ทั้งนี้ศักยภาพของกลุ่มจังหวัดภาคใต้ฝั่งอันดามัน นอกจากจะมีความอุดมสมบูรณ์ของทรัพยากรธรรมชาติทางทะเล หมู่เกาะ ประวัติศาสตร์ ประเพณีท้องถิ่น มีชุมชนที่มีวัฒนธรรมที่น่าสนใจ ซึ่งมีความเหมาะสมกับการพัฒนาการท่องเที่ยวแล้ว ยังเป็นพื้นที่ที่มีความอุดมสมบูรณ์เหมาะสมกับการทำการเกษตรและเป็นแหล่งผลิตอาหารรองรับนักท่องเที่ยว โดยเฉพาะอย่างยิ่งยางพาราและปาล์มน้ำมันที่เป็นพืชเศรษฐกิจหลักของกลุ่มจังหวัด ทั้งนี้การพัฒนาภาคเกษตรกรรมโดยส่งเสริมอุตสาหกรรมแปรรูป การส่งเสริมการพัฒนาองค์ความรู้ทางด้านเกษตร และการนำหลักปรัชญาเศรษฐกิจพอเพียงมาใช้ในชีวิตประจำวัน อย่างจริงจังจะสามารถยกระดับคุณภาพชีวิตของเกษตรกร และเป็นกลไกที่สามารถรองรับผลกระทบจากการท่องเที่ยวที่อิงอยู่กับทิศทางที่ผันผวนของเศรษฐกิจโลกอย่างสูงได้ในเวลาเดียวกัน

การพัฒนากลุ่มจังหวัดภาคใต้ฝั่งอันดามันจึงต้องบูรณาการทุกภาคส่วนทั้งหน่วยงานภาครัฐ ภาคเอกชน และความต้องการของประชาสังคม ท้องถิ่น และชุมชนเข้าอย่างเป็นเอกภาพเพื่อประโยชน์สูงสุดในพื้นที่ โดยมุ่งเป้าหมายในการพัฒนาทรัพยากรบุคคล บนฐานการพัฒนาคุณภาพด้านการท่องเที่ยวให้มีมาตรฐานอย่างยั่งยืน ควบคู่กับสร้างมูลค่าเพิ่มให้สินค้าเกษตรที่มีศักยภาพในพื้นที่เพื่อให้ชุมชนเกิดความเข้มแข็ง

เป้าหมายการพัฒนา (Goals)

“การท่องเที่ยวที่มีคุณภาพระดับโลกบนฐานความเข้มแข็งของภาคเกษตรและชุมชนอย่างยั่งยืน”

พันธกิจ (Mission)

๑. มุ่งเน้นการให้ความช่วยเหลือผู้ประกอบการด้านการท่องเที่ยว และธุรกิจที่เกี่ยวข้องเนื่องกับการท่องเที่ยวทั้งระบบ โดยการพัฒนาทักษะ องค์ความรู้ และสร้างความเข้าใจในการดำเนินธุรกิจ เพื่อสร้างฐานความเข้มแข็งและมั่นคงทางธุรกิจ พร้อมรองรับต่อการเปลี่ยนแปลงของโลกทุกรูปแบบ

๒. มุ่งเน้นการบริหารจัดการด้านการท่องเที่ยวให้ได้มาตรฐานโดยยึดหลัก “สะดวก สะอาด ปลอดภัย” มุ่งสู่อันดามันเมืองอัจฉริยะและน่าอยู่ (Andaman Smart and Livable City) และส่งเสริมด้านการตลาดประชาสัมพันธ์ พื้นที่การท่องเที่ยวให้กระจายไปสู่ชุมชนและท้องถิ่นอย่างทั่วถึง เพื่อยกระดับรายได้จากการท่องเที่ยว

๓. มุ่งเน้นการพัฒนาและเสริมสร้างความเข้มแข็งของภาคการเกษตรตามหลักศาสตร์พระราชา เพื่อสร้างความมั่นคงทางด้านอาหาร และความเข้มแข็งด้านอาชีพเกษตรกรรม สามารถสร้างรายได้ให้แก่เกษตรกรอย่างต่อเนื่องและยั่งยืน

๔. พัฒนาและเพิ่มศักยภาพทรัพยากรบุคคลทั้งภาคการท่องเที่ยวและเกษตร ให้ก้าวทันเทคโนโลยี และนำเทคโนโลยีมาใช้เพื่อยกระดับประสิทธิภาพการทำงานให้สูงขึ้น นำไปสู่การขับเคลื่อนงานให้บรรลุตามวัตถุประสงค์

๕. บริหารจัดการทรัพยากรธรรมชาติสิ่งแวดล้อมเพื่อรักษาความสมดุลของระบบนิเวศและรักษาความเป็นอัตลักษณ์ของอันดามัน

เป้าประสงค์รวม (Objectives)

๑. เศรษฐกิจโดยรวมของกลุ่มจังหวัดภาคใต้ฝั่งอันดามัน พ้นตัวจากสถานการณ์การแพร่ระบาดของโรคติดเชื้อไวรัสโคโรนา ๒๐๑๙ (COVID-1๙) ทั้งผู้ประกอบการและประชาชนทั่วไปสามารถรักษาสถานะทางธุรกิจ และประชาชนส่วนใหญ่มีงานทำ

๒. มีศักยภาพและขีดความสามารถในการแข่งขันสูงทั้งด้านการท่องเที่ยวและภาคเกษตร เพื่อสร้างรายได้และขับเคลื่อนเศรษฐกิจ

๓. ชุมชนมีความเข้มแข็ง ประชาชนมีความมั่นคงในคุณภาพชีวิตที่ดี

๔. บุคลากรด้านการท่องเที่ยวและภาคเกษตรได้รับการพัฒนาให้มีศักยภาพเพิ่มขึ้น

๕. มีระบบการบริหารจัดการทรัพยากรธรรมชาติและสิ่งแวดล้อมที่ดี กิจกรรมที่เป็นมิตรต่อสิ่งแวดล้อม เพื่อคงความอุดมสมบูรณ์อย่างยั่งยืน

๖. มีการอนุรักษ์ประเพณีและวัฒนธรรมอันทรงคุณค่าให้คงความเป็นอัตลักษณ์แห่งอันดามัน

๗. มุ่งสู่ความเป็นอันดามันเมืองอัจฉริยะและน่าอยู่ (Andaman Smart and Livable City)

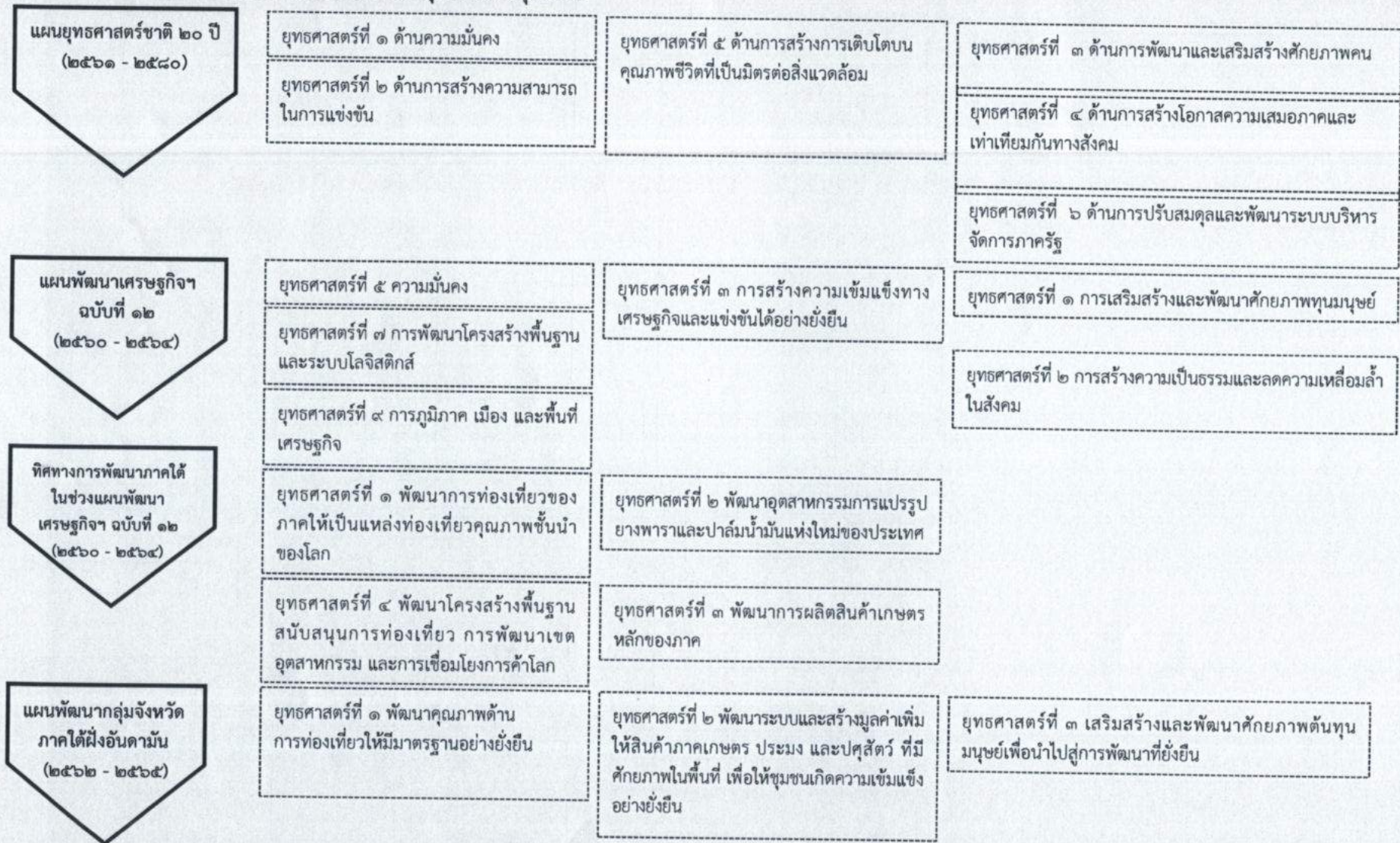
ตัวชี้วัดความสำเร็จตามเป้าหมายการพัฒนาของกลุ่มจังหวัด

กลุ่มจังหวัดภาคใต้ฝั่งอันดามันได้กำหนดตัวชี้วัดเพื่อใช้วัดความสำเร็จของการพัฒนาของกลุ่มจังหวัดไว้ ๓ ด้าน คือ ด้านการท่องเที่ยว ด้านการเกษตร และด้านการพัฒนาทุนมนุษย์โดยกำหนดค่าเป้าหมายไว้ตั้งแต่ปี พ.ศ. ๒๕๖๒ - ๒๕๖๕ รายละเอียด ดังนี้

ตัวชี้วัด	ค่าฐาน			ค่าเป้าหมายปี 2562-2565			
	2559	2560	2561	2562	2563	2564	2565
■ อัตราการเพิ่มขึ้นของรายได้จากการท่องเที่ยว	ร้อยละ 9.4	ร้อยละ 22.0	ร้อยละ 7.2	ร้อยละ 4.7	ร้อยละ -65.0	ร้อยละ -5.0	ร้อยละ 1.0
■ อัตราการเพิ่มขึ้นของผลิตภัณฑ์มวลรวมภาคเกษตร (GPCP)	ร้อยละ 13.3	ร้อยละ 3.1	ร้อยละ -8.6	ร้อยละ 8.0	ร้อยละ 9.0	ร้อยละ 10.0	ร้อยละ 11.0
■ ดัชนีความก้าวหน้าของคน (Human Achievement Index)	0.6080 (2558)	0.5865 (2560)	0.5865 (2560)	0.6101 (2562)	0.6101	0.6200	0.6200

หมายเหตุ : เนื่องจากเกิดการแพร่ระบาดของโรคติดเชื้อไวรัสโคโรนา ๒๐๑๙ ทำให้สถานการณ์การท่องเที่ยวในประเทศไทยหดตัวอย่างรุนแรง และมีการคาดการณ์อัตราการขยายตัวของ GDP ของไทยลดลง โดยธนาคารแห่งประเทศไทยคาดว่า GDP ของไทยในปี ๒๕๖๓ จะลดลงร้อยละ -๘.๑ ในขณะที่ สศช.คาดว่า จะลดลงร้อยละ -๕ ถึง -๖ สอดคล้องกับการคาดการณ์ของ กกร. ที่คาดว่าจะลดลงถึงร้อยละ -๕ ถึง -๘ ทำให้จะต้องปรับลดอัตราการเพิ่มขึ้นของรายได้จากการท่องเที่ยวลงอยู่ในแดนลบ ในปี ๒๕๖๓ แต่จากนโยบายของรัฐบาลในการกระตุ้นให้เกิดการท่องเที่ยวภายในประเทศ จึงคาดว่าอัตราการขยายตัวจะติดลบไม่มากนัก และจะค่อยๆ ปรับขึ้นในปีต่อไปในขณะที่ภาคการเกษตรได้รับผลกระทบน้อยกว่า ดังนั้นเพื่อกระตุ้นให้เกิดการใช้งบประมาณในการพัฒนาด้านการเกษตรให้มากขึ้น จึงยังคงอัตราการเพิ่มขึ้นของผลิตภัณฑ์มวลรวมไว้ในระดับเดิม

ความเชื่อมโยงและความสอดคล้องของยุทธศาสตร์ทุกระดับ



แนวทางการพัฒนา

ประเด็นยุทธศาสตร์ที่ ๑ : พัฒนาคุณภาพด้านการท่องเที่ยวให้มีมาตรฐานอย่างยั่งยืน

แนวทาง ๑.๑ ส่งเสริมและพัฒนาศักยภาพพื้นที่ให้สามารถรองรับการขยายตัวด้านการท่องเที่ยวให้เพียงพอและเหมาะสม

๑. เร่งให้ความช่วยเหลือผู้ประกอบการด้านการท่องเที่ยวและธุรกิจที่เกี่ยวข้องให้สามารถรอดพ้นจากวิกฤตการณ์การแพร่ระบาดของโรคติดเชื้อไวรัสโคโรนา ๒๐๑๙ (COVID-๑๙) ทั้งด้านการเงิน และการสร้างงานสร้างอาชีพ
๒. พัฒนาโครงสร้างพื้นฐานเชื่อมโยงการคมนาคม รวมทั้งโครงข่ายด้านการสื่อสารให้เพียงพอและได้มาตรฐาน
๓. พัฒนาแหล่งท่องเที่ยวและอุตสาหกรรมการท่องเที่ยวให้สอดคล้องกับภูมิสังคม อัตลักษณ์อันดามัน ให้คงความสวยงาม สะอาด และความต้องการของท้องถิ่น
๔. พัฒนาและส่งเสริมการประกอบการด้านอาหารพื้นเมือง อาหารโบราณ และอาหารฮาลาล (อาหารมุสลิมเฟรนลี่) เพื่อรองรับการท่องเที่ยว
๕. ส่งเสริมและอนุรักษ์ประเพณีวัฒนธรรม วิถีชีวิตและภูมิปัญญาท้องถิ่นอันดามัน เพื่อสร้างจุดขายทางการตลาดสู่การท่องเที่ยวนานาชาติ
๖. พัฒนาระบบสาธารณูปโภค ระบบสารสนเทศ และสิ่งอำนวยความสะดวก ในพื้นที่ให้เพียงพอต่อความต้องการของประชาชนและนักท่องเที่ยว
๗. เชื่อมโยงและพัฒนาแหล่งท่องเที่ยวเมืองรองกับแหล่งท่องเที่ยวเมืองหลัก
๘. พัฒนาศักยภาพพื้นที่เพื่อรองรับการเจริญเติบโตของพื้นที่ การค้าการลงทุนและส่งเสริมการค้าชายแดนกับประเทศเพื่อนบ้าน

กลยุทธ์ ๑.๒ พัฒนาและยกระดับมาตรฐานความปลอดภัยและสุขอนามัยสิ่งแวดล้อมให้ได้มาตรฐานเพื่อสร้างความเชื่อมั่นแก่นักท่องเที่ยว

๑. เพิ่มประสิทธิภาพระบบป้องกันและบรรเทาสาธารณภัย เพื่อสร้างความเชื่อมั่นและรองรับภัยพิบัติและสาธารณภัยด้วยเทคโนโลยีที่ทันสมัย
๒. สร้างความเชื่อมั่นในด้านความปลอดภัยในชีวิตทรัพย์สินแก่ประชาชนและนักท่องเที่ยวทั้งชาวไทยและชาวต่างประเทศ
๓. พัฒนาระบบเฝ้าระวังสุขอนามัย การบริการด้านสาธารณสุขให้มีประสิทธิภาพ และเพียงพอรองรับต่อการขยายเมืองและทิศทางการพัฒนาแหล่งท่องเที่ยว
๔. พัฒนาและส่งเสริมผู้ประกอบการด้านอาหารพื้นเมือง อาหารโบราณ และอาหารฮาลาล ให้ถูกต้องหลักสุขอนามัยและโภชนาการเพื่อรองรับการเป็นครัวของโลก
๕. พัฒนาระบบข้อมูลข่าวสารและสร้างเครือข่ายความร่วมมือจากทุกภาคส่วนในรูปแบบประชารัฐ และส่งเสริมการยกระดับพัฒนาชุมชนให้มีความเข้มแข็ง เพื่อรองรับภัยพิบัติและภัยต่อความมั่นคงในทุกรูปแบบ
๖. สร้างมาตรการควบคุมจำนวนนักท่องเที่ยวให้ได้มาตรฐานตามความสามารถในการรองรับ (Carrying Capacity)

กลยุทธ์ ๑.๓ บริหารจัดการทรัพยากรธรรมชาติและสิ่งแวดล้อมให้อุดมสมบูรณ์อย่างยั่งยืน โดยกระบวนการมีส่วนร่วมของทุกภาคส่วนในพื้นที่

๑. ฟื้นฟูทรัพยากรธรรมชาติและสิ่งแวดล้อมให้คงความอุดมสมบูรณ์ เพื่อสร้างความสมดุลของระบบนิเวศ โดยเฉพาะพื้นที่เพาะพันธุ์ อนุบาล และขยายพันธุ์สัตว์ทะเล
๒. เพิ่มประสิทธิภาพการบริหารจัดการขยะมูลฝอยและสิ่งปฏิกูล
๓. เพิ่มประสิทธิภาพการบริหารจัดการน้ำอย่างเป็นระบบ (น้ำสำหรับอุปโภคบริโภค น้ำทิ้ง น้ำเสีย และภัยธรรมชาติ)
๔. บริหารจัดการพลังงานให้มีประสิทธิภาพและเพียงพอต่อความต้องการ
๕. พัฒนาระบบผังเมืองและการใช้ประโยชน์ที่ดินให้สอดคล้องต่อความต้องการของท้องถิ่นและการพัฒนาที่สมดุลด้วยเทคโนโลยีที่ทันสมัย

กลยุทธ์ ๑.๔ บริหารจัดการข้อมูล การตลาดและประชาสัมพันธ์

๑. เชื่อมโยงเครือข่ายทางการท่องเที่ยว การค้าและบริการกับกลุ่มประเทศเพื่อนบ้าน
๒. พัฒนาความสัมพันธ์กับต่างประเทศในรูปแบบบ้านพี่เมืองน้องหรือแลกเปลี่ยนด้านวัฒนธรรมและเป็นฐานเชื่อมโยงการท่องเที่ยว
๓. พัฒนาและยกระดับตลาดการท่องเที่ยวในทุกสาขาให้มีศักยภาพต่อการแข่งขันในระดับสากล
๔. ส่งเสริม พัฒนา ระบบประชาสัมพันธ์ภาครัฐและสร้างภาคีเครือข่ายเอกชน เพื่อสร้างกลไกการตลาด และเพิ่มช่องทางในการประชาสัมพันธ์ผลิตภัณฑ์ชุมชนไปสู่ตลาดการท่องเที่ยว
๕. ใช้เทคโนโลยีสารสนเทศยุคดิจิทัลสนับสนุนการท่องเที่ยว
๖. จัดตั้งศูนย์ข้อมูลระดับกลุ่มจังหวัดเพื่อความปลอดภัยและสุขภาพของนักท่องเที่ยวและประชาชน

กลยุทธ์ ๑.๕ พัฒนาการท่องเที่ยวที่เป็นมิตรต่อสิ่งแวดล้อม (การท่องเที่ยวสีเขียว)

๑. ส่งเสริมการบริหารจัดการ สร้างความสมดุล การขยายตัวและการเติบโตของนักท่องเที่ยวและการรองรับของแหล่งท่องเที่ยว
๒. สร้างกระบวนการการมีส่วนร่วมภาคประชาชน

ประเด็นยุทธศาสตร์ที่ ๒ : พัฒนาระบบและสร้างมูลค่าเพิ่มให้สินค้าภาคเกษตร ประมง และปศุสัตว์ ที่มีศักยภาพในพื้นที่ เพื่อให้ชุมชนเกิดความเข้มแข็งอย่างยั่งยืน

กลยุทธ์ ๒.๑ พัฒนาประสิทธิภาพทางการเกษตร (พืช ประมง และปศุสัตว์) เพื่อเพิ่มผลผลิตและลดต้นทุนการผลิตและสร้างฐานรายได้ให้กับเกษตรกร

๑. พัฒนาและเพิ่มผลผลิตทางการเกษตร ประมง และปศุสัตว์ และลดต้นทุนจากปัจจัยการผลิตต่าง ๆ ด้วย Smart Farming
๒. ส่งเสริมการนำผลการศึกษาวิจัยเพื่อพัฒนาและคัดเลือกสายพันธุ์ที่เหมาะสมกับพื้นที่ และพัฒนาระบบการเพาะปลูกหรือเก็บเกี่ยวอย่างถูกต้องเหมาะสม เพื่อให้ได้ผลผลิตที่มีคุณภาพมากยิ่งขึ้น
๓. น้อมนำหลักศาสตร์พระราชา ทั้งหลักปรัชญาเศรษฐกิจพอเพียงและทฤษฎีใหม่ไปใช้ในภาคการเกษตร เพื่อความมั่นคงทางอาหารและสร้างความเข้มแข็งของสถาบันเกษตรกร และสร้างความมั่นคงในอาชีพและรายได้ให้แก่เกษตรกร

- กลยุทธ์ ๒.๒ พัฒนาอุตสาหกรรมเกษตรแปรรูปไปสู่ผลิตภัณฑ์ที่มีมูลค่าสูง
๑. พัฒนาผลิตภัณฑ์ใหม่ที่เหมาะสมกับผลิตผลในพื้นที่ โดยการนำผลงานวิจัยและนวัตกรรมใหม่มาประยุกต์ใช้เพื่อสร้างผลิตภัณฑ์ใหม่ ๆ หรือนำวัสดุเหลือทิ้งจากกระบวนการผลิต/แปรรูป มาใช้ให้เกิดประโยชน์สูงสุด
 ๒. ส่งเสริมให้เกิดกระบวนการบริหารจัดการโรงงาน/ผลิตภัณฑ์ต้นแบบ เพื่อพัฒนาผลิตภัณฑ์ใหม่ตามแนวทางและกระบวนการที่วางไว้
 ๓. พัฒนาสินค้าประมงและสัตว์น้ำมูลค่าสูงเป็นผลิตภัณฑ์อุตสาหกรรม

- กลยุทธ์ ๒.๓ ส่งเสริมศักยภาพด้านการตลาด
๑. พัฒนาองค์ความรู้ในการวิเคราะห์ ประเมินสถานการณ์ด้านการตลาดทางการเกษตร
 ๒. พัฒนาระบบและบริหารจัดการเครือข่าย เพื่อเชื่อมโยงเครือข่ายและสถาบันเกษตรกรในกลุ่มจังหวัด
 ๓. ส่งเสริมและสนับสนุนสถาบันเกษตรกรให้มีขีดความสามารถในการดำเนินธุรกิจและช่วยเหลือสมาชิกในด้านการผลิตและการตลาด
 ๔. ส่งเสริมและผลักดันให้มีศูนย์กลางหรือ Digital Platform เพื่อการค้าเกษตรของกลุ่มจังหวัดภาคใต้ฝั่งอันดามันเพื่อเชื่อมโยงและกระจายสินค้าไปสู่ภูมิภาคทั้งในและต่างประเทศ

- กลยุทธ์ ๒.๔ ส่งเสริมศักยภาพการรวมกลุ่มและเครือข่ายสนับสนุนเกษตรกรอินทรีย์ เกษตรปลอดภัยของเกษตรกร และผู้ประกอบการเพื่อสร้างความเข้มแข็ง
๑. ส่งเสริมการรวมกลุ่มของเกษตรกรในรูปแบบสหกรณ์ วิสาหกิจชุมชนหรือรูปแบบบริษัทประชารัฐ เพื่อสร้างความเข้มแข็งให้กับกลุ่มทุน
 ๒. สร้างเกษตรกรรุ่นใหม่ที่มีความรู้ทั้งทางทฤษฎีและการปฏิบัติ เพื่อไปประกอบอาชีพเกษตรกรรมและเป็นแบบอย่างที่ดีแก่เกษตรกรรายอื่น เพื่อให้เกิดการพัฒนาการเกษตรที่ยั่งยืน

ประเด็นยุทธศาสตร์ที่ ๓ : เสริมสร้างและพัฒนาศักยภาพต้นทุนมนุษย์เพื่อนำไปสู่การพัฒนาที่ยั่งยืน

- กลยุทธ์ ๓.๑ พัฒนาบุคลากรให้มีความรู้ ความสามารถ มีศักยภาพ รองรับต่อการเปลี่ยนแปลง
๑. พัฒนาและส่งเสริมการรวมกลุ่มของประชาชนในระดับชุมชนและหมู่บ้าน เพื่อร่วมกันสนับสนุนอนุรักษ์และคุ้มครองสิ่งแวดล้อม ทรัพยากรธรรมชาติ ความหลากหลายทางชีวภาพ รวมทั้งมรดกทางวัฒนธรรม
 ๒. พัฒนาและส่งเสริมให้ประชาชนมีส่วนร่วมในการป้องกันประเทศ พิทักษ์รักษาเกียรติภูมิผลประโยชน์ของชาติและสาธารณสมบัติของแผ่นดิน และให้ความร่วมมือในการป้องกันและบรรเทาสาธารณภัย
 ๓. ส่งเสริม สนับสนุนให้ชุมชนและประชาชนได้ร่วมกันในการอนุรักษ์ ฟื้นฟู และส่งเสริมภูมิปัญญาท้องถิ่น ศิลปะ วัฒนธรรม ขนบธรรมเนียมและจารีตประเพณีอันดีงามของท้องถิ่น

- กลยุทธ์ ๓.๒ ส่งเสริมและพัฒนาคุณภาพชีวิตและทรัพยากรมนุษย์ทุกช่วงวัย
๑. เน้นการเพิ่มขึ้นของอัตราการรอดชีวิตของทารกแรกเกิด ความปลอดภัยของมารดา การได้รับนมจากมารดา ได้รับการศึกษาตามวัยอยู่ในสังคมอย่างมีคุณภาพ
 ๒. สร้างโอกาสในการเข้าถึงความรู้ทางวิชาการ การพัฒนาทักษะ วิชาชีพให้กับบุคลากร ภายนอกสถานศึกษาและผู้ที่ขาดโอกาส ให้มีศักยภาพในการรองรับธุรกิจการท่องเที่ยว
 ๓. พัฒนาศักยภาพของชุมชนให้สามารถรองรับการขยายตัวของภาคธุรกิจการท่องเที่ยว ให้สอดคล้องกับความต้องการของชุมชนในท้องถิ่น
 ๔. พัฒนาคุณภาพบุคลากรทุกภาคส่วนให้มีความรู้ความสามารถด้านภาษา สิ่งแวดล้อม เทคโนโลยี การบริหารจัดการ และนวัตกรรมสมัยใหม่ เพื่อเพิ่มขีดความสามารถในการแข่งขันสู่ระดับสากล
 ๕. พัฒนาศักยภาพผู้ประกอบการท่องเที่ยวขนาดเล็กและวิสาหกิจชุมชน ให้มีความสามารถในการบริหารจัดการท่องเที่ยวตามหลักธรรมาภิบาล
- กลยุทธ์ ๓.๓ พัฒนาและยกระดับมาตรฐานชุมชน
๑. พัฒนาและยกระดับกระบวนการมีส่วนร่วมของชุมชน ให้มีความเข้มแข็งเพื่อการพัฒนาที่ยั่งยืน
 ๒. สร้างเสริมจิตสำนึกประชาชนและพลเมืองในพื้นที่ในการเป็นเจ้าบ้านเจ้าเมืองที่ดี
 ๓. พัฒนาและยกระดับชุมชนในการบริหารจัดการที่เป็นมิตรกับสิ่งแวดล้อม
- กลยุทธ์ ๓.๔ พัฒนาระบบสื่อสารและการประชาสัมพันธ์ เพื่อการจัดการสิ่งแวดล้อมอย่างยั่งยืน
๑. ส่งเสริมการสร้างสื่อและการประชาสัมพันธ์เพื่อกระตุ้นจิตสำนึกด้านทรัพยากรธรรมชาติและสิ่งแวดล้อม
 ๒. พัฒนาระบบฐานข้อมูลแบบดิจิทัล ด้านทรัพยากรธรรมชาติและสิ่งแวดล้อม
 ๓. ส่งเสริมให้เกิดการใช้ข้อมูลและสารสนเทศ ในการบริหารจัดการท่องเที่ยว ทรัพยากรมนุษย์และสิ่งแวดล้อม
 ๔. สร้างต้นแบบ (Best Practice) ในการอนุรักษ์ทรัพยากรธรรมชาติและสิ่งแวดล้อม
- กลยุทธ์ ๓.๕ พัฒนาศักยภาพด้านดิจิทัลเทคโนโลยี
๑. วางรากฐานด้าน Digital Literacy ให้แก่เยาวชนและบุคคลทั่วไปเพื่อให้เกิดทักษะ ความเข้าใจ และใช้เทคโนโลยีดิจิทัลอย่างเหมาะสม
 ๒. พัฒนาศักยภาพด้านดิจิทัลเทคโนโลยีให้เพียงพอกับความต้องการ

๓.๓ แผนพัฒนาจังหวัดกระบี่ พ.ศ. ๒๕๖๑-๒๕๖๕

เป้าหมายการพัฒนา

“เมืองท่องเที่ยวคุณภาพพระดัตบนานาชาติ เกษตรอุตสาหกรรมยั่งยืน สังคมน่าอยู่เป็นมิตรกับสิ่งแวดล้อม และปรับตัวเท่าทันต่อบริบทการเปลี่ยนแปลง”

วัตถุประสงค์

- ๑) พัฒนาให้เป็นเมืองท่องเที่ยวเชิงอนุรักษ์ที่มีคุณภาพพระดัตบนานาชาติ เชื่อมโยงกับศิลปวัฒนธรรม วิถีชุมชน และอัตลักษณ์
- ๒) เสริมสร้างศักยภาพเศรษฐกิจทั้งภาคการท่องเที่ยว เกษตร อุตสาหกรรม ของจังหวัดให้มีคุณภาพ แข่งขันได้ มีคุณธรรม รับผิดชอบต่อสังคมและเป็นเศรษฐกิจบนฐานความรู้และปรัชญาเศรษฐกิจพอเพียง
- ๓) พัฒนาคมนให้มีความรู้ มีคุณธรรม สามารถนำความรู้และทักษะไปใช้ในการดำรงชีวิตและประกอบอาชีพได้อย่างเต็มศักยภาพ และสามารถปรับตัวรองรับบริบทการเปลี่ยนแปลง
- ๔) ดำรงความหลากหลายทางชีวภาพ และสร้างความมั่นคงของฐานทรัพยากรธรรมชาติและคุณภาพสิ่งแวดล้อม

ตัวชี้วัด

- ๑) อัตราการขยายตัวผลิตภัณฑ์มวลรวมของจังหวัดไม่น้อยกว่า ร้อยละ ๓
- ๒) ประชากรที่อยู่ใต้เส้นความยากจน ไม่เกินร้อยละ ๔.๗ (คำนวณจากค่าฐานปี ๒๕๕๘ มีค่าร้อยละ ๔.๗)
- ๓) อัตราการว่างงาน ต่ำกว่าร้อยละ ๓

ประเด็นการพัฒนา

ประเด็นการพัฒนาที่ ๑ : พัฒนาการท่องเที่ยวให้มีคุณภาพและยั่งยืน เพิ่มศักยภาพให้ได้มาตรฐานในระดับสากล และเชื่อมโยงการท่องเที่ยวระดับภูมิภาคและนานาชาติ

วัตถุประสงค์

- ๑) พัฒนาจังหวัดกระบี่เป็นเมืองท่องเที่ยวเชิงอนุรักษ์ และเป็นเมืองท่องเที่ยวคุณภาพในระดับนานาชาติ
- ๒) สร้างรายได้จากการท่องเที่ยวให้เพิ่มขึ้นอย่างมีเสถียรภาพ ซึ่งส่งผลต่อการขยายตัวทางเศรษฐกิจ มีการจ้างงาน สร้างรายได้และกระจายรายได้ให้กับประชาชนในพื้นที่
- ๓) ยกกระดับโครงสร้างพื้นฐานและสิ่งอำนวยความสะดวกรองรับการท่องเที่ยวที่ได้คุณภาพมาตรฐานสากล และเพียงพอกับปริมาณความต้องการใช้
- ๔) เสริมสร้างความปลอดภัยในชีวิตและทรัพย์สินให้กับนักท่องเที่ยวเพื่อสร้างความเชื่อมั่นและภาพลักษณ์ที่ดี
- ๕) สร้างความเชื่อมโยงการท่องเที่ยวของจังหวัดสู่ภูมิภาคและนานาชาติ
- ๖) พัฒนาการท่องเที่ยวเป็นไปอย่างยั่งยืน สมดุลกับทรัพยากรธรรมชาติและสิ่งแวดล้อม

ตัวชี้วัด

- ๑) อัตราการขยายตัวรายได้จากการท่องเที่ยวเพิ่มขึ้นไม่ต่ำกว่าร้อยละ ๕ จากปีที่ผ่านมา
- ๒) จำนวนแหล่งท่องเที่ยวที่ได้รับการพัฒนาสิ่งอำนวยความสะดวกหรือโครงสร้างพื้นฐาน ไม่น้อยกว่า ๕ แห่งต่อปี
- ๓) อัตราการลดลงของจำนวนคดีอาญาและอุบัติเหตุที่เกิดขึ้นกับนักท่องเที่ยว ลดลงไม่ต่ำกว่าร้อยละ ๑๐ ต่อปี

๔) อัตราการขยายตัวของผลิตภัณฑ์มวลรวมจังหวัด (GPP) สาขาโรงแรมและภัตตาคารขยายตัวไม่น้อยกว่าร้อยละ ๕ จากปีที่ผ่านมา

๕) จำนวนกิจกรรมหรือการพัฒนาด้านการท่องเที่ยวที่เชื่อมโยงกับภูมิภาคและต่างประเทศไม่ต่ำกว่า ๕ กิจกรรมหรือครั้งต่อปี

๖) ร้อยละของจำนวนพื้นที่ตัวอย่างแหล่งท่องเที่ยวทางทะเลที่มีคุณภาพน้ำทะเลจากการตรวจวัดอยู่ในเกณฑ์มาตรฐานระดับดี ไม่ต่ำกว่าร้อยละ ๗๐ ของจำนวนตัวอย่างแหล่งท่องเที่ยวทั้งหมด

๗) จำนวนสถานประกอบการท่องเที่ยวที่เข้าสู่เกณฑ์มาตรฐานสถานประกอบการที่เป็นมิตรกับสิ่งแวดล้อม ไม่ต่ำกว่า ๕ แห่งต่อปี

๘) จำนวนสถานประกอบการท่องเที่ยวที่เข้าสู่ Smart Tourism ไม่ต่ำกว่า ๕ แห่งต่อปี

แนวทางการพัฒนา

๑) ฟื้นฟู ปรับปรุง จัดระเบียบแหล่งท่องเที่ยว และสร้างความตระหนักในการรักษาทรัพยากรธรรมชาติและสิ่งแวดล้อม

๒) พัฒนาโครงสร้างพื้นฐานและสิ่งอำนวยความสะดวกเพื่อการท่องเที่ยวให้มีคุณภาพได้มาตรฐาน

๓) สร้างความตระหนักแก่ทุกภาคส่วนในความเป็นเจ้าบ้านที่ดี และพัฒนาบุคลากรทางการท่องเที่ยวให้มีการบริการที่เป็นเลิศ

๔) พัฒนาการท่องเที่ยวรูปแบบใหม่ให้มีความหลากหลาย

๕) พัฒนาระบบสร้างความปลอดภัยทางการท่องเที่ยวและการจัดการภัยพิบัติให้ได้มาตรฐาน

๖) สร้างภาพลักษณ์ของการเป็นเมืองท่องเที่ยวคุณภาพและเป็นมิตรกับสิ่งแวดล้อมให้เป็นที่รู้จัก ทำการตลาดและประชาสัมพันธ์เชิงรุก และเชื่อมโยงการท่องเที่ยวสู่ภูมิภาคและนานาชาติ

๗) พัฒนาและยกระดับผลิตภัณฑ์ชุมชน สินค้าและบริการท่องเที่ยว ให้ได้คุณภาพมีอัตลักษณ์เชิงพื้นที่

๘) พัฒนาการท่องเที่ยวเชิงสุขภาพและการท่องเที่ยวที่เป็นไปตามสุขอนามัย

๙) ใช้ดิจิทัลเทคโนโลยีพัฒนาการท่องเที่ยวให้เป็น Smart Tourism

๑๐) จัดระเบียบการท่องเที่ยวให้เป็นไปตามระเบียบและข้อกำหนด และตรวจสอบและเร่งรัดให้สถานประกอบการท่องเที่ยวมีการขออนุญาตประกอบการที่ถูกต้องตามกฎหมาย

๑๑) ควบคุมและจัดระเบียบผังเมืองให้เป็นไปตามกฎหมาย มีระเบียบ สวยงาม โดยคำนึงถึงการอนุรักษ์ทรัพยากรธรรมชาติและสิ่งแวดล้อม

ประเด็นการพัฒนาที่ ๒ : ยกระดับขีดความสามารถในการผลิตด้านการเกษตร แปรรูป และตลาดสินค้าเกษตรอย่างครบวงจร ควบคู่กับการพัฒนาอุตสาหกรรมสะอาดและพลังงานทางเลือก

วัตถุประสงค์

๑) พัฒนาพื้นที่ให้เป็นแหล่งผลิตปาล์มน้ำมันคุณภาพ

๒) ส่งเสริมและพัฒนาการผลิตสินค้าเกษตรให้มีคุณภาพ ได้มาตรฐาน โดยใช้นวัตกรรมและองค์ความรู้ เพื่อสร้างมูลค่าเพิ่มจากการแปรรูป

๓) พัฒนาภาคเกษตรกรรมมีความหลากหลาย มีเสถียรภาพทางการเกษตร มีความมั่นคงด้านอาหารและปลอดภัยต่อผู้บริโภค

๔) ส่งเสริมการสร้างมูลค่าการผลิตสินค้าเกษตร และให้เกษตรกรมีความมั่นคงด้านรายได้

๕) พัฒนาให้เป็นแหล่งอุตสาหกรรมสะอาด และมีการใช้พลังงานทดแทน

ตัวชี้วัด

- ๑) เปอร์เซ็นต์น้ำมันปาล์มดิบที่สกัดได้โดยเฉลี่ยทั้งปี ไม่ต่ำกว่าร้อยละ ๑๘
- ๒) อัตราการขยายตัวของมูลค่าการผลิตของสินค้าเกษตรที่แปรรูปโดยใช้นวัตกรรม เพิ่มขึ้นไม่ต่ำกว่าร้อยละ ๕ จากปีที่ผ่านมา
- ๓) อัตราการขยายตัวของจำนวนเกษตรกรที่ได้รับการส่งเสริมและพัฒนาให้มีอาชีพและรายได้เสริมด้านเกษตร เพิ่มขึ้นไม่ต่ำกว่าร้อยละ ๕ จากปีที่ผ่านมา
- ๔) อัตราการขยายตัวของมูลค่าผลผลิตปศุสัตว์ที่สำคัญเพิ่มขึ้นไม่ต่ำกว่าร้อยละ ๑๐ จากปีที่ผ่านมา
- ๕) อัตราการขยายตัวของผลิตภัณฑ์มวลรวมจังหวัด (GPP) ภาคเกษตร ขยายตัวไม่น้อยกว่าร้อยละ ๓ จากปีที่ผ่านมา
- ๖) จำนวนโรงงานอุตสาหกรรมปาล์ม น้ำมันและยางพาราเป็นโรงงานอุตสาหกรรมสะอาด ไม่ต่ำกว่าร้อยละ ๘๐ ของโรงงานอุตสาหกรรมปาล์ม น้ำมันและยางพาราทั้งหมด
- ๗) จำนวนผู้ผลิตและผู้ใช้พลังงานทดแทนเพิ่มขึ้นไม่น้อยกว่า ๑๐ แห่งต่อปี

แนวทางการพัฒนา

- ๑) เพิ่มการผลิตและพัฒนาคุณภาพการผลิตปาล์ม น้ำมัน ปาล์ม และยางพารา
- ๒) ส่งเสริมการพัฒนานวัตกรรมการแปรรูปสินค้าเกษตรเพื่อสร้างมูลค่าเพิ่ม
- ๓) พัฒนาศักยภาพเกษตรกรและสถาบันเกษตรกรในการผลิตและการบริหารจัดการสินค้าเกษตรให้มีคุณภาพ และสร้างเกษตรกรรุ่นใหม่
- ๔) พัฒนาโครงสร้างพื้นฐานรองรับภาคเกษตรและอุตสาหกรรม
- ๕) พัฒนาระบบบริหารจัดการน้ำที่มีประสิทธิภาพและระบบชลประทานที่ครอบคลุมทั่วถึง
- ๖) ขยายฐานการผลิตสินค้าเกษตรที่หลากหลาย เพื่อสร้างอาชีพและรายได้เสริม และความมั่นคงด้านอาหาร
- ๗) ส่งเสริมการทำเกษตรยั่งยืน และเกษตรตามแนวปรัชญาของเศรษฐกิจพอเพียง
- ๘) ส่งเสริมการตลาด พัฒนาตลาดสินค้าเกษตร และทำเทียบเรือประมง ที่มีคุณภาพและได้มาตรฐาน
- ๙) ส่งเสริมและยกระดับวิสาหกิจขนาดกลางและขนาดย่อม และพัฒนาคุณภาพสินค้าและผลิตภัณฑ์ชุมชน
- ๑๐) พัฒนาพลังงานทดแทนเพื่อใช้เป็นแหล่งพลังงานทางเลือกของจังหวัด

ประเด็นการพัฒนาที่ ๓ : พัฒนาคุณภาพชีวิตประชาชนสู่สังคมน่าอยู่ และปรับตัวเท่าทันต่อบริบทการเปลี่ยนแปลง

วัตถุประสงค์

- ๑) ประชาชนมีความสุข และมีคุณภาพชีวิตดี
- ๒) เป็นสังคมแห่งการเรียนรู้ทุกช่วงวัย และเยาวชนให้ได้รับการศึกษาที่มีคุณภาพ
- ๓) ประชาชนได้รับบริการจากสาธารณสุขขั้นพื้นฐานและโครงสร้างพื้นฐานที่เพียงพอและมีคุณภาพ
- ๔) การบริการสาธารณสุขที่มีคุณภาพและประสิทธิภาพ ให้ประชาชนได้รับบริการอย่างทั่วถึง
- ๕) ประชาชนมีความปลอดภัยในชีวิตและทรัพย์สิน
- ๖) แรงงานมีศักยภาพและทักษะความสามารถตรงตามความต้องการของตลาดแรงงานและแข่งขันได้
- ๗) แรงงานและผู้ด้อยโอกาสได้รับการคุ้มครองจากสวัสดิการ
- ๘) ประชาชนมีคุณธรรม จริยธรรม และใช้หลักปรัชญาเศรษฐกิจพอเพียง เพื่อเป็นภูมิคุ้มกันในการดำรงชีวิต

ตัวชี้วัด

- ๑) ประชากรที่อยู่ใต้เส้นความยากจน ไม่เกินร้อยละ ๔.๗
- ๒) ร้อยละของครัวเรือนที่ตกเกณฑ์ จปฐ.ได้รับการแก้ไขและผ่านเกณฑ์ จปฐ.ไม่น้อยกว่าร้อยละ ๖๐
- ๓) ผลการทดสอบโอเน็ตของนักเรียนชั้นประถมศึกษาปีที่ ๖ และชั้นมัธยมศึกษาปีที่ ๓ เพิ่มขึ้นร้อยละ ๒
- ๔) จำนวนปีการศึกษาเฉลี่ยของประชากรอายุ ๑๕-๕๙ ไม่ต่ำกว่า ๙.๒๗ ปี
- ๕) ร้อยละของสถานบริการสาธารณสุขที่ได้รับการรับรองคุณภาพ HA ต่อสถานบริการสาธารณสุขทั้งหมดมีไม่ต่ำกว่าร้อยละ ๑๐๐
- ๖) อัตราการว่างงานไม่เกินร้อยละ ๓
- ๗) อัตราการลดลงของคดีอาญา ลดลงไม่ต่ำกว่าร้อยละ ๕ จากปีที่ผ่านมา
- ๘) ร้อยละของหมู่บ้านที่มีการแพร่ระบาดของยาเสพติดระดับรุนแรงมีไม่เกินร้อยละ ๑๐ ของหมู่บ้านทั้งหมด
- ๙) ร้อยละของผู้ที่อยู่ในระบบประกันสังคมต่อกำลังแรงงานไม่ต่ำกว่าร้อยละ ๒๕
- ๑๐) ร้อยละของผู้สูงอายุและผู้พิการได้รับเบี้ยยังชีพไม่ต่ำกว่าร้อยละ ๑๐๐ ของผู้สูงอายุและผู้พิการทั้งหมด
- ๑๑) จำนวนโครงการโครงสร้างพื้นฐานหรือสาธารณูปโภคขององค์กรปกครองส่วนท้องถิ่นได้รับการพัฒนาไม่ต่ำกว่า ๖๐ โครงการต่อปี

แนวทางการพัฒนา

- ๑) เสริมสร้างภูมิคุ้มกันทางสังคมและความร่วมมือของเครือข่ายเพื่อปรับตัวให้เท่าทันการเปลี่ยนแปลง
- ๒) ป้องกัน บำบัด และปราบปราม การแพร่ระบาดของยาเสพติดและอบายมุขทุกกลุ่ม
- ๓) สร้างความมั่นคงและปลอดภัยในชีวิตและทรัพย์สินแก่ประชาชนทุกพื้นที่
- ๔) ยกระดับคุณภาพการศึกษาของเยาวชน และพัฒนาสังคมแห่งการเรียนรู้ทุกช่วงวัย
- ๕) พัฒนาศักยภาพของแรงงานให้มีขีดความสามารถรองรับความเจริญเติบโต แข่งขันได้ในระดับประเทศและสากล ควบคู่กับการยกระดับคุณภาพชีวิตที่ดีของแรงงาน
- ๖) ยกระดับคุณภาพชีวิตครัวเรือนเพื่อให้ครัวเรือนมีคุณภาพชีวิตที่ดี
- ๗) พัฒนาสถาบันครอบครัวให้มีความเข้มแข็งพร้อมรับการเปลี่ยนแปลงของสภาพสังคม
- ๘) จัดสวัสดิการสังคมให้ครอบคลุมทุกกลุ่มเป้าหมาย และให้ความช่วยเหลือผู้ด้อยโอกาสในสังคม
- ๙) สร้างค่านิยมที่พึงประสงค์ของคนกระบี่ เสริมสร้างคุณธรรมจริยธรรมในการดำรงชีวิตและอนุรักษ์ศิลปวัฒนธรรมประเพณีเมืองกระบี่
- ๑๐) ยกระดับคุณภาพการให้บริการสาธารณสุข ส่งเสริมการควบคุม ป้องกันโรค และฟื้นฟูสุขภาพทุกช่วงวัย
- ๑๑) พัฒนาและส่งเสริมกีฬาเพื่อสร้างสุขภาวะที่ดีของประชาชน
- ๑๒) พัฒนาโครงสร้างพื้นฐานและสาธารณูปโภคขั้นพื้นฐานเพื่อคุณภาพชีวิตที่ดีของประชาชน
- ๑๓) ส่งเสริมการดำรงชีวิตของประชาชนตามแนวทางพระราชดำริและหลักปรัชญาของเศรษฐกิจพอเพียงและเทิดทูนสถาบันพระมหากษัตริย์
- ๑๔) สนับสนุนให้มีการจัดตั้งสถาบันการศึกษาระดับอุดมศึกษาที่สอดคล้องกับบริบทของพื้นที่

ประเด็นการพัฒนาที่ ๔ : อนุรักษ์และฟื้นฟูทรัพยากรธรรมชาติและสิ่งแวดล้อมให้เกิดความยั่งยืน
วัตถุประสงค์

- ๑) พื้นที่ ชุมชน มีการบริหารจัดการ รักษา และฟื้นฟูทรัพยากรธรรมชาติและสิ่งแวดล้อม
- ๒) ทรัพยากรป่าไม้ได้รับการดูแลรักษาและฟื้นฟูให้คงความอุดมสมบูรณ์
- ๓) ทรัพยากรน้ำมีคุณภาพดี มีปริมาณเพียงพอ
- ๔) เป็นเมืองสะอาด มีการบริหารจัดการขยะที่ถูกวิธี
- ๕) ประชาชนมีจิตสำนึกในการอนุรักษ์ทรัพยากรธรรมชาติและสิ่งแวดล้อม

ตัวชี้วัด

- ๑) จำนวนโครงการ/กิจกรรมด้านการอนุรักษ์ ฟื้นฟูทรัพยากรธรรมชาติและสิ่งแวดล้อม ของภาคส่วนต่าง ๆ มีไม่ต่ำกว่า ๖๐ โครงการ
- ๒) พื้นที่ป่าหรือที่สาธารณะที่ถูกบุกรุกและมีการจับกุม ได้รับการฟื้นฟูร้อยละ ๒๐ ของพื้นที่ป่าหรือที่สาธารณะที่ถูกบุกรุกและมีการจับกุม
- ๓) ร้อยละขององค์กรปกครองส่วนท้องถิ่นที่มีการบริหารจัดการขยะถูกต้องตามหลักวิชาการและหลักสากล ไม่ต่ำกว่าร้อยละ ๘๐ ขององค์กรปกครองส่วนท้องถิ่นทั้งหมด
- ๔) จำนวนแหล่งน้ำสายหลักมีคุณภาพของน้ำอยู่ในเกณฑ์ไม่ต่ำกว่าร้อยละ ๘๐ ของแหล่งน้ำสายหลักทั้งหมด
- ๕) จำนวนกิจกรรมด้านอนุรักษ์ฟื้นฟูทรัพยากรธรรมชาติและสิ่งแวดล้อมของสถานศึกษาทั้งจังหวัด ไม่ต่ำกว่า ๓๐ กิจกรรม

แนวทางการพัฒนา

- ๑) คุ้มครอง ป้องกัน รักษา ฟื้นฟูพื้นที่ป่า และป่าอนุรักษ์
- ๒) ป้องกันและควบคุมการสร้างมลพิษต่อสิ่งแวดล้อมโดยบังคับใช้กฎหมายอย่างจริงจัง
- ๓) พัฒนาระบบบำบัดมลพิษที่มีคุณภาพ ได้มาตรฐาน และเพียงพอ
- ๔) สร้างความเข้มแข็งของเครือข่ายด้านสิ่งแวดล้อมและส่งเสริมการจัดการอย่างมีส่วนร่วมของชุมชน
- ๕) บริหารจัดการทรัพยากรทางทะเลและชายฝั่งโดยคำนึงถึงภูมิปัญญาท้องถิ่น
- ๖) บริหารจัดการทรัพยากรน้ำแบบบูรณาการทุกภาคส่วน
- ๗) สร้างจิตสำนึกของประชาชน ไม่ให้ทำลายและมีส่วนร่วมในการรักษาทรัพยากรธรรมชาติและสิ่งแวดล้อม ส่งเสริมกิจกรรม CSR ด้านสิ่งแวดล้อม เพื่อสร้างการมีส่วนร่วมของทุกภาคส่วนในการอนุรักษ์และฟื้นฟูทรัพยากรธรรมชาติและสิ่งแวดล้อม

๔. ยุทธศาสตร์การพัฒนาขององค์กรปกครองส่วนท้องถิ่นในเขตจังหวัดกระบี่

- ๕.๑ ยุทธศาสตร์ที่ ๑ พัฒนาการท่องเที่ยวให้เป็นการท่องเที่ยวสีเขียว (Green Tourism)
- ๕.๒ ยุทธศาสตร์ที่ ๒ เพิ่มมูลค่าผลผลิตทางการเกษตร และเพิ่มศักยภาพให้การเกษตร
- ๕.๓ ยุทธศาสตร์ที่ ๓ เสริมสร้างคุณภาพชีวิตประชาชนสู่สังคมน่าอยู่
- ๕.๔ ยุทธศาสตร์ที่ ๔ อนุรักษ์ฟื้นฟูทรัพยากรธรรมชาติและสิ่งแวดล้อมให้เอื้อต่อการเป็นเมืองท่องเที่ยวคุณภาพ

๕. ความเชื่อมโยงของยุทธศาสตร์

๕.๑ ยุทธศาสตร์การพัฒนาขององค์กรปกครองส่วนท้องถิ่นในเขตจังหวัดกระบี่ (พ.ศ.๒๕๖๖-๒๕๗๐)

วิสัยทัศน์

เมืองท่องเที่ยวคุณภาพ เกษตรอุตสาหกรรมยั่งยืน สังคมน่าอยู่

พันธกิจ

๑. เสริมสร้างศักยภาพเศรษฐกิจจังหวัด (ด้านการท่องเที่ยวด้านการเกษตร ด้านโครงสร้างพื้นฐาน) ให้มีคุณภาพ แข่งขันได้ มีคุณธรรม รับผิดชอบต่อสังคมและเป็นเศรษฐกิจบนฐานความรู้ ตามแนวปรัชญาเศรษฐกิจพอเพียง
๒. พัฒนาคอนให้มีความรู้ มีคุณธรรม และสามารถนำความรู้ไปใช้ในการดำรงชีวิตและประกอบอาชีพ ได้อย่างเต็มศักยภาพ
๓. ดำรงความหลากหลายทางชีวภาพ และสร้างความมั่นคงของฐานทรัพยากรธรรมชาติและคุณภาพสิ่งแวดล้อม
๔. พัฒนาระบบบริหารจัดการภาครัฐให้มีประสิทธิภาพ คุณภาพ รวมถึงสร้างความพึงพอใจให้กับผู้รับบริการ (ประชาชน) สูงสุด
๕. อนุรักษ์ ศิลปวัฒนธรรม วิถีชุมชน อัตลักษณ์ ประเพณีท้องถิ่น เชื่อมโยงกับการสร้างอาชีพ และรายได้ของท้องถิ่น

ยุทธศาสตร์ที่ ๑ พัฒนาการท่องเที่ยวให้เป็นการท่องเที่ยวสีเขียว (Green Tourism)

กลยุทธ์

๑. อนุรักษ์ฟื้นฟูทรัพยากรธรรมชาติและสิ่งแวดล้อม รวมถึงการดำเนินกิจกรรมท่องเที่ยวที่เอื้อต่อการเป็นเมืองท่องเที่ยวคุณภาพ
๒. พัฒนาโครงสร้างพื้นฐานสิ่งอำนวยความสะดวกให้สอดคล้องกับบริบทที่เกี่ยวข้อง เพื่อรองรับการเป็นเมืองท่องเที่ยว
๓. ให้บริการและอำนวยความสะดวกแก่นักท่องเที่ยว ทั้งการให้ข้อมูลให้ความช่วยเหลือ นักท่องเที่ยวด้านต่าง ๆ
๔. สร้างค่านิยมให้ทุกภาคส่วนตระหนักในความเป็นเจ้าของบ้านที่ตึมิจิตใจบริการ รวมทั้งให้ความสำคัญกับการผลิตและยกระดับคุณภาพของบุคลากรด้านการท่องเที่ยว
๕. พัฒนารูปแบบการท่องเที่ยวให้มีความหลากหลาย เพื่อดึงดูดใจนักท่องเที่ยว
๖. พัฒนาระบบและมาตรการรักษาความปลอดภัยแก่ชีวิตและทรัพย์สินของนักท่องเที่ยวและประชาชน
๗. สร้างภาพลักษณ์การจัดการท่องเที่ยวให้เป็นที่รู้จักของนานาชาติโดยการรักษาจุดยืนของการเป็นเมืองท่องเที่ยวคุณภาพ
๘. ควบคุมและจัดระเบียบผังเมืองให้เป็นไปตามกฎหมาย โดยคำนึงถึงความเป็นระเบียบเรียบร้อย การจัดแบ่งเขตพื้นที่ (Zoning) ความสวยงาม รวมทั้งคำนึงถึงการอนุรักษ์ทรัพยากรธรรมชาติและสิ่งแวดล้อม
๙. พัฒนาระบบบริหารจัดการแบบมีส่วนร่วมของทุกฝ่ายในพื้นที่เพื่อเป็นกติกาในการพัฒนาการจัดระเบียบและการแก้ไขปัญหาพร้อมกัน
๑๐. ส่งเสริมการสืบสานศิลปวัฒนธรรม ประเพณี และภูมิปัญญาท้องถิ่น ให้เกื้อหนุนต่อการท่องเที่ยว

ยุทธศาสตร์ที่ ๒ เพิ่มมูลค่าผลผลิตทางการเกษตร และเพิ่มศักยภาพให้กับการเกษตร

กลยุทธ์

๑. พัฒนาโครงสร้างพื้นฐานรองรับภาคเกษตร
๒. พัฒนาศักยภาพเกษตรกรให้มีความสามารถในการผลิตและการบริหารจัดการสินค้าเกษตรที่มีคุณภาพ
๓. สนับสนุนการพัฒนาแหล่งน้ำเพื่อการอุปโภคบริโภคให้เพียงพอต่อความต้องการของประชาชน เพื่อแก้ไขภาวะภัยแล้ง การเกิดอุทกภัย และเพื่อใช้ในภาคเกษตรกรรม
๔. ส่งเสริมการสร้างอาชีพเสริมแก่เกษตรกรเพื่อสร้างความมั่นคงด้านรายได้
๕. ส่งเสริมการขยายฐานการผลิตสินค้าเกษตรที่หลากหลาย ทั้งพืช ปศุสัตว์ ประมง ในรูปแบบการผลิตที่เหมาะสม เพื่อสร้างรายได้และสร้างความมั่นคงด้านอาหารของจังหวัด
๖. ส่งเสริมการทำเกษตรชีวภาพ วนเกษตร เกษตรผสมผสาน ตามแนวปรัชญาของเศรษฐกิจพอเพียง
๗. สนับสนุนให้มีการใช้สินค้าและผลิตภัณฑ์ชุมชนภายในจังหวัด
๘. สนับสนุนการลดต้นทุนการผลิตทางการเกษตร

ยุทธศาสตร์ที่ ๓ เสริมสร้างคุณภาพชีวิตประชาชนสู่สังคมน่าอยู่

กลยุทธ์

๑. ป้องกันและแก้ไขปัญหาการแพร่ระบาดของยาเสพติด
๒. สร้างความมั่นคงและปลอดภัยในชีวิตและทรัพย์สินแก่ประชาชน
๓. พัฒนาศักยภาพการศึกษาให้มีความสามารถในการแข่งขันระดับประเทศและรองรับการเข้าสู่ประชาคมอาเซียน
๔. เสริมสร้างสถาบันครอบครัวให้มีความเข้มแข็งพร้อมรับการเปลี่ยนแปลงของสภาพเศรษฐกิจและสังคม
๕. ส่งเสริมการนำค่านิยมหลักของคนไทย ๑๒ ประการ มาปฏิบัติให้เกิดผลเป็นรูปธรรม
๖. ส่งเสริมการมีส่วนร่วมของประชาชนในการพัฒนาท้องถิ่น
๗. ส่งเสริมให้ประชาชนมีสุขภาพอนามัยที่ดี
๘. ส่งเสริมการสร้างคุณธรรม จริยธรรม ให้เกิดขึ้นในสังคม
๙. ส่งเสริมและสนับสนุนการเป็นเมืองกีฬา (Sports City)

ยุทธศาสตร์ที่ ๔ อนุรักษ์ฟื้นฟูทรัพยากรธรรมชาติและสิ่งแวดล้อมให้เอื้อต่อการเป็นเมืองท่องเที่ยวคุณภาพ

กลยุทธ์

๑. สนับสนุนการแก้ไขปัญหาขยะน้ำเสีย ปัญหามลพิษจากโรงงาน น้ำทะเลกัดเซาะชายฝั่งและทรัพยากรธรรมชาติถูกบุกรุกทำลาย
๒. สร้างจิตสำนึกให้กับประชาชนในการรักษา ฝึกระวังทรัพยากรธรรมชาติและสิ่งแวดล้อมให้เอื้อต่อการเป็นเมืองท่องเที่ยวคุณภาพ
๓. อนุรักษ์ฟื้นฟูทรัพยากรธรรมชาติและสิ่งแวดล้อม ให้เอื้อต่อการดำรงชีวิตของประชาชน
๔. ส่งเสริมและสนับสนุนการใช้พลังงานหมุนเวียนเพื่อใช้เป็นแหล่งพลังงานที่สำคัญของจังหวัด

หมายเหตุ

เมืองท่องเที่ยวคุณภาพ ประกอบด้วย

๑. ทุกภาคส่วนตระหนักในความเป็นเจ้าของบ้านที่ดี มีจิตใจบริการ
๒. การจัดการท่องเที่ยวจะเน้นทำการตลาดและสร้างมูลค่าเพิ่มทางการท่องเที่ยว โดยการรักษาจุดยืนของการเป็นเมืองท่องเที่ยวคุณภาพ
๓. เน้นการให้บริการและอำนวยความสะดวกแก่นักท่องเที่ยว
๔. สร้างระบบและมาตรการรักษาความปลอดภัยแก่ชีวิตและทรัพย์สินของนักท่องเที่ยว
๕. อนุรักษ์และฟื้นฟูทรัพยากรธรรมชาติและสิ่งแวดล้อม และดำเนินกิจกรรมท่องเที่ยวที่เอื้อต่อการเป็นเมืองท่องเที่ยวเชิงคุณภาพระดับนานาชาติ
๖. พัฒนาโครงการสร้างพื้นฐาน สิ่งอำนวยความสะดวก เพื่อสร้างความสะดวกสบายและยกระดับมาตรฐานความเป็นเมืองท่องเที่ยวระดับนานาชาติ
๗. พัฒนาระบบบริหารจัดการแบบมีส่วนร่วมของทุกฝ่ายในพื้นที่ เพื่อเป็นกติกากในการจัดระเบียบพัฒนาและแก้ไขปัญหา

เกษตรอุตสาหกรรม

คือ การนำเทคโนโลยีเข้ามาผสมผสานกับการเกษตรแบบดั้งเดิม โดยมีจุดประสงค์เพื่อเพิ่มคุณค่าผลผลิตทางการเกษตรที่มีอยู่เพื่อตอบสนองความต้องการพื้นฐานของประชาชนที่เพิ่มจำนวนขึ้นอย่างพอเพียง และสามารถเก็บรักษาผลผลิตส่วนที่เหลือเมื่อความขาดแคลนในอนาคต เกษตรอุตสาหกรรมยังมีส่วนช่วยในการพัฒนาคุณภาพชีวิตของเกษตรกรให้ดีขึ้นอย่างค่อยเป็นค่อยไป เพราะหลักการของเกษตรอุตสาหกรรม (จากพระราชดำริของพระบาทสมเด็จพระเจ้าอยู่หัว) เป็นการนำวิทยาการมาเป็นส่วนเสริมเพื่อเพิ่มศักยภาพให้การเกษตรแต่ยังคงการเกษตรกรรมแบบดั้งเดิมที่สอดคล้องกับธรรมชาติไว้เป็นหลักจึงทำให้เกิดความสมดุล ระหว่างประชากรเกี่ยวกับทรัพยากรธรรมชาติและส่งเสริมให้เกิดการพัฒนาที่อยู่ในรูปแบบของความเรียบง่ายและพอเพียง ซึ่งถือเป็นการวางรากฐานการดำเนินชีวิตของพลสกนิกรชาวไทยที่ยั่งยืน

สังคมน่าอยู่

หมายถึง สังคมที่ประชาชนอยู่ด้วยความสุข มั่นคงปลอดภัย สะดวกสบาย สิ่งแวดล้อมที่ดี มีสุขภาพกายและใจดี มีงานทำ มีสังคมสงบสุข ประชาชนมีความสร้างสรรค์ ร่วมคิดร่วมทำ ภายใต้การสนับสนุนจากภาครัฐและองค์กรต่าง ๆ

๒. ยุทธศาสตร์ขององค์กรปกครองส่วนท้องถิ่น

๒.๑ วิสัยทัศน์

“โครงสร้างพื้นฐานดี มีคุณภาพชีวิต เศรษฐกิจเจริญก้าวหน้า ”

๒.๒ ยุทธศาสตร์

ในการจัดทำแผนพัฒนาท้องถิ่นสี่ปี (พ.ศ.๒๕๖๑-๒๕๖๔) องค์การบริหารส่วนตำบลหน้าเขาได้บูรณาการและเชื่อมโยงยุทธศาสตร์ชาติ ๒๐ ปี, แผนพัฒนาเศรษฐกิจและสังคมแห่งชาติ ฉบับที่ ๑๒, ยุทธศาสตร์การพัฒนา กลุ่มจังหวัดภาคใต้ฝั่งอันดามัน, แผนยุทธศาสตร์จังหวัด, ยุทธศาสตร์การพัฒนาขององค์กรปกครองส่วนท้องถิ่น ในเขตจังหวัด ความต้องการของประชาชนตำบลหน้าเขา ศักยภาพของพื้นที่ที่ควรส่งเสริม และการมีส่วนร่วม เสนอความคิดเห็นของทุกภาคส่วน เพื่อให้การพัฒนาองค์การบริหารส่วนตำบลหน้าเขา ตอบสนองนโยบาย บรรลุวิสัยทัศน์ประเทศ และเป็นไปในทิศทางเดียวกับการพัฒนาประเทศ ภาค และกลุ่มจังหวัด ดังนั้น องค์การบริหารส่วนตำบลหน้าเขา ได้กำหนดยุทธศาสตร์ในการพัฒนาไว้ ๔ ด้านดังนี้

ยุทธศาสตร์

๑. ยุทธศาสตร์การพัฒนาด้านเศรษฐกิจ
๒. ยุทธศาสตร์การพัฒนาด้านคุณภาพชีวิต
๓. ยุทธศาสตร์ด้านทรัพยากรธรรมชาติและสิ่งแวดล้อม
๔. ยุทธศาสตร์การพัฒนาด้านการบริหารจัดการ

๒.๓ เป้าประสงค์

๑. เส้นทางการคมนาคมที่ได้มาตรฐาน ระบบการคมนาคมและการขนส่งรองรับการท่องเที่ยว และการเกษตรมีเพียงพอต่อความต้องการ
๒. เพื่อการพัฒนาแหล่งน้ำการอุปโภคบริโภคให้เพียงพอต่อความต้องการของประชาชน เพื่อ แก้ไขภาวะภัยแล้ง และเพื่อใช้ในภาคเกษตรกรรม
๓. ประชาชนมี คุณภาพชีวิตดี มีความปลอดภัยในชีวิตและทรัพย์สิน และมีความพร้อมในการ ปรับตัวต่อการเปลี่ยนแปลงได้อย่างมีประสิทธิภาพ
๔. ประชาชนร่วมมือร่วมใจการอนุรักษ์ธรรมชาติและสิ่งแวดล้อม
๕. การบริหารจัดการภาครัฐที่ดีและมีส่วนร่วมจากทุกภาคส่วน

๒.๔ ตัวชี้วัด

๑. จำนวนโครงสร้างพื้นฐานและสิ่งอำนวยความสะดวกเพิ่มขึ้น รองรับการท่องเที่ยวและการขนส่งผลผลิตด้านการเกษตร
๒. ร้อยละที่เพิ่มขึ้นของคุณภาพชีวิตของประชาชนได้รับการพัฒนา
๓. ร้อยละที่เพิ่มขึ้นของประชาชนให้ความร่วมมือการอนุรักษ์ธรรมชาติและสิ่งแวดล้อม

๒.๕ คำเป้าหมาย

ยุทธศาสตร์	เป้าหมาย
๑. ยุทธศาสตร์การพัฒนาด้านเศรษฐกิจ	งานอุตสาหกรรมโยธา งานเคหะและชุมชน การก่อสร้าง ปรับปรุงบำรุงรักษาโครงสร้างพื้นฐานต่างๆ ในพื้นที่ เช่น ถนน สะพาน รางระบายน้ำ ท่อลอดเหลี่ยม ท่อ คสล. แหล่งน้ำเพื่อการเกษตร ไฟฟ้าสาธารณะ ระบบสาธารณูปโภคและสาธารณูปการ การปรับภูมิทัศน์ อาคารต่างๆ ฯลฯ
๒. ยุทธศาสตร์การพัฒนาด้านคุณภาพชีวิต	โครงการพัฒนาสังคมและส่งเสริมคุณภาพชีวิตต่างๆ เช่น การพัฒนาการศึกษาทุกระดับ การสนับสนุนกิจกรรมทางศาสนา วัฒนธรรมและประเพณีในท้องถิ่น การส่งเสริมด้านสาธารณสุข งานสังคมสงเคราะห์ การช่วยเหลือผู้สูงอายุ ผู้พิการ ผู้ป่วยเอดส์ ผู้ยากไร้ ผู้ด้อยโอกาส ป้องกันและแก้ไขปัญหายาเสพติด รักษาความสงบภายใน ป้องกันและบรรเทาสาธารณภัย อุทกภัย องค์กรปกครองส่วนท้องถิ่นอื่น ส่วนราชการหรือหน่วยอื่นของรัฐ องค์กรประชาชน องค์กรการกุศล องค์กรที่จัดตั้งตามกฎหมาย เพื่อดำเนินโครงการที่มีวัตถุประสงค์เพื่อพัฒนาด้านสังคมและส่งเสริมคุณภาพชีวิต ฯลฯ
๓. ยุทธศาสตร์การพัฒนาด้านทรัพยากรธรรมชาติและสิ่งแวดล้อม	การบริหารจัดการและการอนุรักษ์ทรัพยากรธรรมชาติและสิ่งแวดล้อม เช่น ปลูกต้นไม้ในป่าชุมชน ป่าสาธารณะ อนุรักษ์ฟื้นฟูแหล่งน้ำ โครงการตามพระราชดำริฯ กำจัดขยะมูลฝอยและสิ่งปฏิกูล เป็นต้น
๔. ยุทธศาสตร์การพัฒนาด้านการบริหารจัดการ	ด้านการบริหารจัดการ พัฒนาศักยภาพบุคลากรภายในองค์กร พัฒนาและปรับปรุงระบบการให้บริการประชาชน เพื่อการบริหารงานมีประสิทธิภาพและประสิทธิผลสูงสุด

๒.๖ กลยุทธ์

๑. ยุทธศาสตร์การพัฒนาด้านเศรษฐกิจ

- ๑.๑ ปรับปรุงและพัฒนาระบบการคมนาคมและการขนส่งรองรับการท่องเที่ยว และการเกษตร
- ๑.๒ ก่อสร้าง ปรับภูมิทัศน์เพื่อรองรับการท่องเที่ยว
- ๑.๓ การพัฒนาแหล่งน้ำการอุปโภคบริโภคให้เพียงพอต่อความต้องการที่แก้ไขภัยแล้งและใช้ในภาคเกษตรกรรม
- ๑.๔ ปรับปรุงและพัฒนาระบบสาธารณูปโภคและสาธารณูปการ
- ๑.๕ ส่งเสริมการเกษตรตามแนวปรัชญาเศรษฐกิจพอเพียง
- ๑.๖ ส่งเสริมอาชีพและพัฒนากลุ่มอาชีพ

๒. ยุทธศาสตร์การพัฒนาด้านคุณภาพชีวิต

- ๒.๑ ส่งเสริมสนับสนุนพัฒนาการศึกษาทุกระดับ
- ๒.๒ ส่งเสริม สนับสนุนกิจกรรมทางศาสนา วัฒนธรรมและประเพณีในท้องถิ่น
- ๒.๓ ส่งเสริมให้ประชาชนมีสุขภาพอนามัยที่ดี
- ๒.๔ ส่งเสริมและพัฒนาสาธารณสุข
- ๒.๕ ส่งเสริมสวัสดิการสังคมและสงเคราะห์คนชรา คนพิการ คนยากไร้ เด็ก เยาวชน สตรีและผู้ด้อยโอกาส
- ๒.๖ การป้องกันและแก้ไขปัญหยาเสพติด
- ๒.๗ ส่งเสริมและสนับสนุน การมีส่วนร่วมของประชาชน

๒.๘ ส่งเสริมและสนับสนุน การมีส่วนร่วมของประชาชน

๒.๙ รักษาความสงบภายใน ป้องกันและบรรเทาสาธารณภัย สร้างความมั่นคงและ ความปลอดภัย
ในชีวิตและทรัพย์สิน

๓. ยุทธศาสตร์การพัฒนาด้านทรัพยากรธรรมชาติและสิ่งแวดล้อม

๓.๑ กลยุทธ์การพัฒนาด้านการอนุรักษ์ทรัพยากรธรรมชาติและสิ่งแวดล้อม

๓.๒ กลยุทธ์การพัฒนาด้านการกำจัดขยะมูลฝอยและสิ่งปฏิกูล

๔. ยุทธศาสตร์การพัฒนาด้านการบริหารจัดการ

๔.๑ กลยุทธ์การพัฒนาด้านการบริหารจัดการ พัฒนาศักยภาพบุคลากรในองค์กร และการปรับปรุง
ระบบการให้บริการประชาชน

๒.๗ จุดยืนทางยุทธศาสตร์

จุดยืนทางยุทธศาสตร์ (Positioning) ขององค์การบริหารส่วนตำบลหน้าเขา

การกำหนดจุดยืนทางยุทธศาสตร์ (Positioning) ขององค์การบริหารส่วนตำบลหน้าเขา กำหนดการ
พัฒนาที่ครอบคลุมกิจกรรมต่าง ๆ ขององค์การบริหารส่วนตำบลหน้าเขา ที่เกี่ยวข้องกับยุทธศาสตร์การพัฒนา
จำนวน ๔ ยุทธศาสตร์ และ ๗ กลยุทธ์ ดังนี้

๑. ยุทธศาสตร์การพัฒนาด้านเศรษฐกิจ

๑.๑ กลยุทธ์การพัฒนาด้านโครงสร้างพื้นฐาน

๒. ยุทธศาสตร์การพัฒนาด้านสังคมและส่งเสริมคุณภาพชีวิต

๒.๑ กลยุทธ์การพัฒนาด้านสังคมและส่งเสริมคุณภาพชีวิต

๒.๒ กลยุทธ์การพัฒนาด้านการศึกษา

๒.๓ กลยุทธ์การพัฒนาด้านการรักษาความสงบภายใน

๓. ยุทธศาสตร์การพัฒนาด้านทรัพยากรธรรมชาติและสิ่งแวดล้อม

๓.๑ กลยุทธ์การพัฒนาด้านการอนุรักษ์ทรัพยากรธรรมชาติและสิ่งแวดล้อม

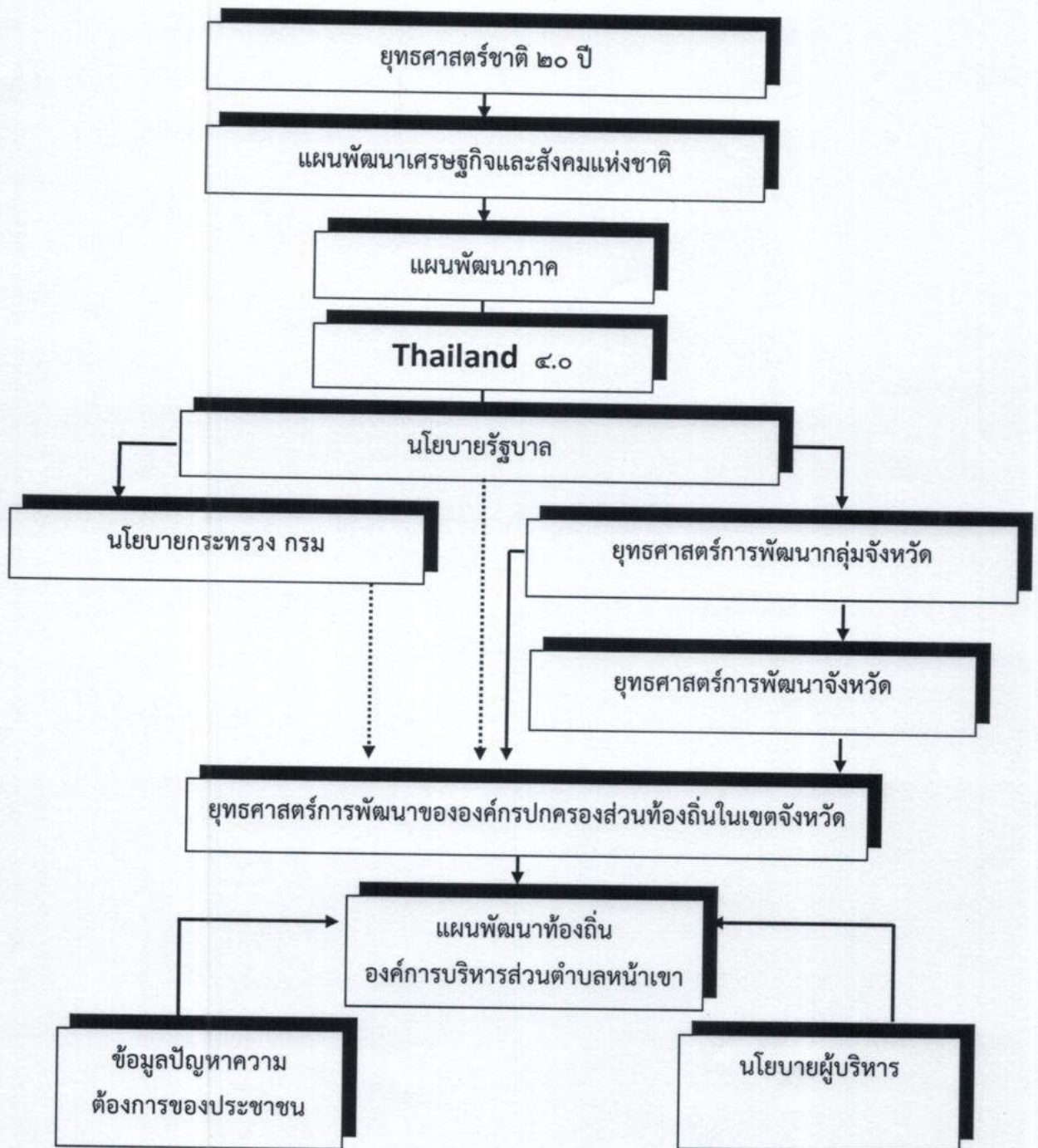
๓.๒ กลยุทธ์การพัฒนาด้านการกำจัดขยะมูลฝอยและสิ่งปฏิกูล

๔. ยุทธศาสตร์การพัฒนาด้านการบริหารจัดการ

๔.๑ กลยุทธ์การพัฒนาด้านการบริหารจัดการ พัฒนาศักยภาพบุคลากรในองค์กร และการปรับปรุง
ระบบการให้บริการประชาชน

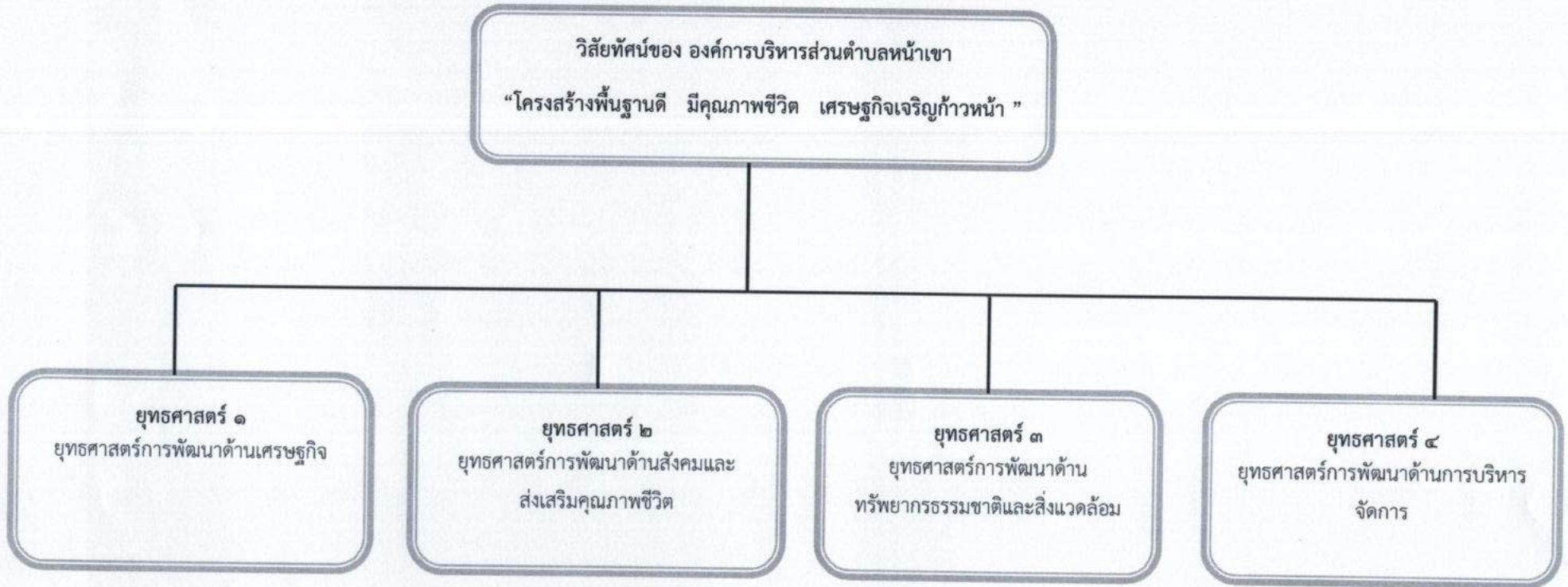
๒.๘ ความเชื่อมโยงของยุทธศาสตร์ในภาพรวม

รูปความสัมพันธ์ระหว่างแผนพัฒนาท้องถิ่นกับแผนพัฒนาระดับต่าง ๆ



องค์การบริหารส่วนตำบลหน้าเขา จัดทำแผนพัฒนาท้องถิ่นภายใต้กรอบแนวนโยบายตามยุทธศาสตร์ชาติ แผนพัฒนาเศรษฐกิจและสังคมแห่งชาติ แผนพัฒนาภาค Thailand ๔.๐ นโยบายรัฐบาล นโยบายระดับกระทรวง กรม ยุทธศาสตร์การพัฒนากลุ่มจังหวัด ยุทธศาสตร์การพัฒนาจังหวัด ยุทธศาสตร์การพัฒนาขององค์กรปกครองส่วนท้องถิ่นในเขตจังหวัด รวมถึงสอดคล้องตามแนวนโยบายของคณะผู้บริหาร และปัญหาความต้องการของประชาชน

แผนผังยุทธศาสตร์การพัฒนาขององค์กรปกครองส่วนท้องถิ่นในเขตจังหวัดกระบี่ (พ.ศ.๒๕๖๖-๒๕๗๐)



๓. การวิเคราะห์เพื่อพัฒนาท้องถิ่น

๓.๑ การวิเคราะห์กรอบการจัดทำยุทธศาสตร์ขององค์กรปกครองส่วนท้องถิ่น

การวิเคราะห์สภาพแวดล้อมองค์การบริหารส่วนตำบลหน้าเขา (SWOT Analysis)

ปัจจัยภายใน

จุดแข็ง(Strength)	จุดอ่อน(Weakness)
S๑ มีการจัดโครงการสร้างภายในที่เหมาะสมสอดคล้องกับภารกิจ S๒ มีการบริหารจัดการโดยยึดหลักธรรมาภิบาล S๓ มีการแบ่งงาน/มอบหมายหน้าที่รับผิดชอบอย่างชัดเจน S๔ มีการมอบอำนาจ กระจายอำนาจและบริหารจัดการที่ดี	W๑ ภาวะเบี้ยข้อยบังคับต่างๆมีการปรับปรุงแก้ไขตลอดเวลา ทำให้ศึกษาไม่ทัน ขาดความชัดเจนในการดำเนิน W๒ งบประมาณมีอยู่อย่างจำกัด W๓ ปริมาณงานมีมาก บุคลากรมีน้อย มีผลทำให้ผลงานไม่เกิดประสิทธิภาพ และประสิทธิผลเท่าที่ควร W๓ ประชากรบางส่วนยังขาดการมีส่วนร่วม
โอกาส(Opportunity)	อุปสรรค(Threat)
O๑ มีความหลากหลายทางวัฒนธรรม O๒ มีระบบสารสนเทศ การสื่อสารและเทคโนโลยีที่ทันสมัย หลากหลายและครอบคลุม O๓ การแก้ไขปัญหาความยากจน ปัญหายาเสพติด ตามนโยบายของรัฐบาล	T๑ การเกิดภาวะโรคติดต่อ T๒ ปัญหาอาชญากรรมในพื้นที่ T๓ เศรษฐกิจตกต่ำ ส่งผลต่อการดำเนินโครงการ/กิจกรรมต่างๆ T๔ การโทรคมนาคมยังไม่ทั่วถึง

ปัจจัยภายนอก

โอกาส(Opportunity)	อุปสรรค(Threat)
O๑ มีความหลากหลายทางวัฒนธรรม O๒ มีระบบสารสนเทศ การสื่อสารและเทคโนโลยีที่ทันสมัย หลากหลายและครอบคลุม O๓ มีทรัพยากรธรรมชาติและสิ่งแวดล้อมเอื้ออำนวยในการบริหารการท่องเที่ยว O๔ ไม่มีการแทรกแซงทางการเมือง	T๑ การเกิดภาวะโรคติดต่อ T๒ ปัญหาอาชญากรรมในพื้นที่ T๓ เศรษฐกิจตกต่ำ ส่งผลต่อการดำเนินโครงการ/กิจกรรมต่างๆ T๔ การโทรคมนาคมยังไม่ทั่วถึง T๕ ภารกิจที่ได้รับการถ่ายโอนตามพระราชบัญญัติการกำหนดแผนและขั้นตอนการกระจายอำนาจให้แก่องค์กรปกครองส่วนท้องถิ่นมาก

๓.๒ การประเมินสถานการณ์สภาพแวดล้อมภายนอกที่เกี่ยวข้อง

- การเพิ่มขึ้นหรือลดลงของการจัดสรรเงินงบประมาณให้ องค์กรปกครองส่วนท้องถิ่น

ส่วนที่ ๓

การนำแผนพัฒนาท้องถิ่นไปสู่การปฏิบัติ

ส่วนที่ ๓

การนำแผนพัฒนาท้องถิ่นไปสู่การปฏิบัติ

๑. ยุทธศาสตร์การพัฒนาและแผนงาน

ที่	ยุทธศาสตร์	ด้าน	แผนงาน	หน่วยงาน รับผิดชอบ หลัก	หน่วยงาน สนับสนุน
๑	การพัฒนาด้านเศรษฐกิจ	- บริการชุมชนและสังคม - เศรษฐกิจ	- เคหะและชุมชน (งานไฟฟ้าและประปา) - อุตสาหกรรมและการโยธา (งานก่อสร้าง) - การเกษตร (งานส่งเสริมการเกษตร) - การพาณิชย์ (งานกิจการประปา)	กองช่าง กองช่าง สำนักปลัด กองช่าง กองช่าง	
๒	การพัฒนาด้านคุณภาพชีวิต	- บริหารทั่วไป - บริการชุมชนและสังคม	- การรักษาความสงบภายใน (งานป้องกันและบรรเทาสาธารณภัย) - การศึกษา (งานระดับก่อนวัยเรียนและประถมศึกษา) - สาธารณสุข - สังคมสงเคราะห์ - สร้างความเข้มแข็งของชุมชน (งานส่งเสริมและสนับสนุนความเข้มแข็งชุมชน) - การศาสนา วัฒนธรรมและนันทนาการ	สำนักปลัด กองการศึกษา สำนักปลัด สำนักปลัด สำนักปลัด กองการศึกษา	
๓	การพัฒนาด้านทรัพยากรธรรมชาติและสิ่งแวดล้อม	- เศรษฐกิจ - บริการชุมชนและสังคม	- การเกษตร (งานสิ่งแวดล้อมและทรัพยากรธรรมชาติ) - เคหะและชุมชน (งานกำจัดขยะมูลฝอยและสิ่งปฏิกูล,งานบำบัดน้ำเสีย)	สำนักปลัด/ กองช่าง กองช่าง	
๔	การบริหารจัดการ	- บริหารทั่วไป	- บริหารทั่วไป - งบกลาง	สำนักปลัด/ กองคลัง/กองช่าง / ก อ ง การศึกษา	
รวม	๔ ยุทธศาสตร์	๔ ด้าน	๑๒ แผนงาน	๔ หน่วยงาน	

บัญชีโครงการพัฒนาท้องถิ่น

บัญชีสรุปโครงการพัฒนา
แผนพัฒนาท้องถิ่น (พ.ศ.๒๕๖๖ - ๒๕๗๐)
องค์การบริหารส่วนตำบลบ้านหน้าเขา

ยุทธศาสตร์	ปี ๒๕๖๖		ปี ๒๕๖๗		ปี ๒๕๖๘		ปี ๒๕๖๙		ปี ๒๕๗๐		รวม ๕ ปี	
	จำนวนโครงการ	งบประมาณ (บาท)	จำนวนโครงการ	งบประมาณ (บาท)	จำนวนโครงการ	งบประมาณ (บาท)	จำนวนโครงการ	งบประมาณ (บาท)	จำนวนโครงการ	งบประมาณ (บาท)	จำนวนโครงการ	งบประมาณ (บาท)
๑) ยุทธศาสตร์ด้านเศรษฐกิจ												
๑.๑ แผนงาน อุตสาหกรรมการโยธา	๓๔	๗,๙๙๖,๐๐๐	๓๔	๗,๙๙๖,๐๐๐	๓๔	๗,๙๙๖,๐๐๐	๓๔	๗,๙๙๖,๐๐๐	๓๔	๗,๙๙๖,๐๐๐	๑๗๐	๓๙,๙๘๐,๐๐๐
๑.๒ แผนงาน เคหะและชุมชน	๐	๐	๐	๐	๐	๐	๐	๐	๐	๐	๐	-
๑.๓ แผนงาน การเกษตร	๖	๕๖๐,๐๐๐	๖	๕๖๐,๐๐๐	๖	๕๖๐,๐๐๐	๖	๕๖๐,๐๐๐	๖	๕๖๐,๐๐๐	๓๐	๒,๓๐๐,๐๐๐
รวม	๔๐	๘,๕๕๖,๐๐๐	๔๐	๘,๕๕๖,๐๐๐	๔๐	๘,๕๕๖,๐๐๐	๔๐	๘,๕๕๖,๐๐๐	๔๐	๘,๕๕๖,๐๐๐	๒๐๐	๔๒,๒๘๐,๐๐๐
๒) ยุทธศาสตร์การพัฒนาด้านคุณภาพชีวิต												
๒.๑ แผนงาน การศึกษา	๒๖	๑๑,๓๖๖,๐๐๐	๒๖	๑๑,๓๖๖,๐๐๐	๒๖	๑๑,๓๖๖,๐๐๐	๒๖	๑๑,๓๖๖,๐๐๐	๒๖	๑๑,๓๖๖,๐๐๐	๑๓๐	๕๖,๘๓๐,๐๐๐
๒.๒ แผนงาน การศาสนา วัฒนธรรมและนันทนาการ	๑๘	๑,๒๔๐,๐๐๐	๑๘	๑,๒๔๐,๐๐๐	๑๘	๑,๒๔๐,๐๐๐	๑๘	๑,๒๔๐,๐๐๐	๑๘	๑,๒๔๐,๐๐๐	๙๐	๖,๒๐๐,๐๐๐
๒.๓ แผนงาน สาธารณสุข	๓	๒๖๐,๐๐๐	๓	๒๖๐,๐๐๐	๓	๒๖๐,๐๐๐	๓	๒๖๐,๐๐๐	๓	๒๖๐,๐๐๐	๑๕	๑,๓๐๐,๐๐๐
- งบกลาง	๓	๑๓,๑๐๐,๐๐๐	๓	๑๓,๑๐๐,๐๐๐	๓	๑๓,๑๐๐,๐๐๐	๓	๑๓,๑๐๐,๐๐๐	๓	๑๓,๑๐๐,๐๐๐	๑๕	๖๕,๕๐๐,๐๐๐
๒.๔ แผนงาน สังคมสงเคราะห์	๕	๑๘๐,๐๐๐	๕	๑๘๐,๐๐๐	๕	๑๘๐,๐๐๐	๕	๑๘๐,๐๐๐	๕	๑๘๐,๐๐๐	๒๕	๙๐๐,๐๐๐
๒.๕ แผนงาน สร้างความเข้มแข็งของชุมชน	๑๖	๑,๘๙๗,๐๐๐	๑๖	๑,๘๙๗,๐๐๐	๑๖	๑,๘๙๗,๐๐๐	๑๖	๑,๘๙๗,๐๐๐	๑๖	๑,๘๙๗,๐๐๐	๘๐	๙,๔๘๕,๐๐๐
๒.๖ แผนงาน การรักษาความสงบภายใน	๗	๑,๕๘๐,๐๐๐	๗	๑,๕๘๐,๐๐๐	๗	๑,๕๘๐,๐๐๐	๗	๑,๕๘๐,๐๐๐	๗	๑,๕๘๐,๐๐๐	๓๕	๗,๙๐๐,๐๐๐
รวม	๗๘	๒๙,๖๒๓,๐๐๐	๗๘	๒๙,๖๒๓,๐๐๐	๗๘	๒๙,๖๒๓,๐๐๐	๗๘	๒๙,๖๒๓,๐๐๐	๗๘	๒๙,๖๒๓,๐๐๐	๓๙๐	๑๔๘,๑๑๕,๐๐๐

ยุทธศาสตร์	ปี ๒๕๖๖		ปี ๒๕๖๗		ปี ๒๕๖๘		ปี ๒๕๖๙		ปี ๒๕๗๐		รวม ๕ ปี	
	จำนวน โครงการ	งบประมาณ (บาท)	จำนวน โครงการ	งบประมาณ (บาท)	จำนวน โครงการ	งบประมาณ (บาท)	จำนวน โครงการ	งบประมาณ (บาท)	จำนวน โครงการ	งบประมาณ (บาท)	จำนวน โครงการ	งบประมาณ (บาท)
๓) ยุทธศาสตร์ด้านทรัพยากรธรรมชาติและสิ่งแวดล้อม												
๓.๑ แผนงาน การเกษตร	๖	๒๑๐,๐๐๐	๖	๒๑๐,๐๐๐	๖	๒๑๐,๐๐๐	๖	๒๑๐,๐๐๐	๖	๒๑๐,๐๐๐	๓๐	๑,๐๕๐,๐๐๐
๓.๒ แผนงาน เคหะและชุมชน	๔	๑,๖๕๐,๐๐๐	๔	๑,๖๕๐,๐๐๐	๔	๑,๖๕๐,๐๐๐	๔	๑,๖๕๐,๐๐๐	๔	๑,๖๕๐,๐๐๐	๒๐	๘,๒๕๐,๐๐๐
รวม	๑๐	๑,๘๖๐,๐๐๐	๑๐	๑,๘๖๐,๐๐๐	๑๐	๑,๘๖๐,๐๐๐	๑๐	๑,๘๖๐,๐๐๐	๑๐	๑,๘๖๐,๐๐๐	๕๐	๙,๓๐๐,๐๐๐
๔. ยุทธศาสตร์ด้านการบริหารจัดการ												
๔.๑ แผนงานบริหารทั่วไป	๑๔	๑,๓๔๕,๐๐๐	๑๔	๑,๓๔๕,๐๐๐	๑๔	๑,๓๔๕,๐๐๐	๑๔	๑,๓๔๕,๐๐๐	๑๔	๑,๓๔๕,๐๐๐	๗๐	๖,๗๒๕,๐๐๐
รวม	๑๔	๑,๓๔๕,๐๐๐	๑๔	๑,๓๔๕,๐๐๐	๑๔	๑,๓๔๕,๐๐๐	๑๔	๑,๓๔๕,๐๐๐	๑๔	๑,๓๔๕,๐๐๐	๗๐	๖,๗๒๕,๐๐๐
รวมทั้งสิ้น	๑๔๒	๔๑,๒๘๔,๐๐๐	๑๔๒	๔๑,๒๘๔,๐๐๐	๑๔๒	๔๑,๒๘๔,๐๐๐	๑๔๒	๔๑,๒๘๔,๐๐๐	๑๔๒	๔๑,๒๘๔,๐๐๐	๗๑๐	๒๐๖,๔๒๐,๐๐๐

หมายเหตุ : แบบ ผ.๐๑ บัญชีสรุปโครงการแผนพัฒนาท้องถิ่น (พ.ศ.๒๕๖๖-๒๕๗๐) ให้นำไปไว้เป็นแผนแรกของแบบต่างๆ (ผ.๐๑-ผ.๐๑/๑-ผ.๐๒-ผ.๐๒/๑-ผ.๐๒/๒ และสุดท้าย ผ.๐๓)

บัญชีสรุปโครงการพัฒนา ที่นำมาจากแผนพัฒนาหมู่บ้านและแผนชุมชน
 แผนพัฒนาท้องถิ่น (พ.ศ.๒๕๖๖ - ๒๕๗๐)
 องค์การบริหารส่วนตำบลบ้านหน้าเขา

ยุทธศาสตร์	ปี ๒๕๖๖		ปี ๒๕๖๗		ปี ๒๕๖๘		ปี ๒๕๖๙		ปี ๒๕๗๐		รวม ๕ ปี	
	จำนวนโครงการ	งบประมาณ (บาท)	จำนวนโครงการ	งบประมาณ (บาท)	จำนวนโครงการ	งบประมาณ (บาท)	จำนวนโครงการ	งบประมาณ (บาท)	จำนวนโครงการ	งบประมาณ (บาท)	จำนวนโครงการ	งบประมาณ (บาท)
๑) ยุทธศาสตร์ด้านเศรษฐกิจ												
๑.๑ แผนงาน อุตสาหกรรมการโยธา	๒๒๗	๑๕๖,๐๒๑,๐๐๐	๒๒๗	๑๕๖,๐๒๑,๐๐๐	๒๒๗	๑๕๖,๐๒๑,๐๐๐	๒๒๗	๑๕๖,๐๒๑,๐๐๐	๒๒๗	๑๕๖,๐๒๑,๐๐๐	๑๑๓๕	๗๘๐,๑๐๕,๐๐๐
แผนงาน อุตสาหกรรมการโยธา (โครงการเก็บคักยภาพ)	๒๓	๑๔๓,๗๓๕,๐๐๐	๒๓	๑๔๓,๗๓๕,๐๐๐	๒๓	๑๔๓,๗๓๕,๐๐๐	๒๓	๑๔๓,๗๓๕,๐๐๐	๒๓	๑๔๓,๗๓๕,๐๐๐	๑๑๕	๗๑๘,๖๗๕,๐๐๐
๑.๒ แผนงาน เคหะและชุมชน	๑๙	๙,๐๕๐,๐๐๐	๑๙	๙,๐๕๐,๐๐๐	๑๙	๙,๐๕๐,๐๐๐	๑๙	๙,๐๕๐,๐๐๐	๑๙	๙,๐๕๐,๐๐๐	๙๕	๔๕,๒๕๐,๐๐๐
แผนงาน เคหะและชุมชน (เก็บคักยภาพ)	๑	๑๐,๐๐๐,๐๐๐	๑	๑๐,๐๐๐,๐๐๐	๑	๑๐,๐๐๐,๐๐๐	๑	๑๐,๐๐๐,๐๐๐	๑	๑๐,๐๐๐,๐๐๐	๕	๕๐,๐๐๐,๐๐๐
๑.๓ แผนงาน การเกษตร											๐	-
รวม	๒๗๐	๓๑๘,๘๐๖,๐๐๐	๒๗๐	๓๑๘,๘๐๖,๐๐๐	๒๗๐	๓๑๘,๘๐๖,๐๐๐	๒๗๐	๓๑๘,๘๐๖,๐๐๐	๒๗๐	๓๑๘,๘๐๖,๐๐๐	๑๓๕๐	๑,๕๙๔,๐๓๐,๐๐๐
๒) ยุทธศาสตร์การพัฒนาด้านคุณภาพชีวิต												
๒.๑ แผนงาน การศึกษา												-
๒.๒ แผนงาน การศาสนา วัฒนธรรมและนันทนาการ	๑๙	๑๑,๑๘๐,๐๐๐	๑๙	๑๑,๑๘๐,๐๐๐	๑๙	๑๑,๑๘๐,๐๐๐	๑๙	๑๑,๑๘๐,๐๐๐	๑๙	๑๑,๑๘๐,๐๐๐	๙๕	๕๕,๙๐๐,๐๐๐
๒.๓ แผนงาน สาธารณสุข												-
๒.๔ แผนงาน สักคมสงเคราะห์												-
๒.๕ แผนงาน สร้างความเข้มแข็งของชุมชน												-
๒.๖ แผนงาน การรักษาความสงบภายใน	๘	๔,๙๐๐,๐๐๐	๘	๔,๙๐๐,๐๐๐	๘	๔,๙๐๐,๐๐๐	๘	๔,๙๐๐,๐๐๐	๘	๔,๙๐๐,๐๐๐	๔๐	๒๔,๕๐๐,๐๐๐
รวม	๒๗	๑๖,๐๘๐,๐๐๐	๒๗	๑๖,๐๘๐,๐๐๐	๒๗	๑๖,๐๘๐,๐๐๐	๒๗	๑๖,๐๘๐,๐๐๐	๒๗	๑๖,๐๘๐,๐๐๐	๑๓๕	๘๐,๔๐๐,๐๐๐

ยุทธศาสตร์	ปี ๒๕๖๖		ปี ๒๕๖๗		ปี ๒๕๖๘		ปี ๒๕๖๙		ปี ๒๕๗๐		รวม ๕ ปี	
	จำนวนโครงการ	งบประมาณ (บาท)	จำนวนโครงการ	งบประมาณ (บาท)	จำนวนโครงการ	งบประมาณ (บาท)	จำนวนโครงการ	งบประมาณ (บาท)	จำนวนโครงการ	งบประมาณ (บาท)	จำนวนโครงการ	งบประมาณ (บาท)
๓) ยุทธศาสตร์ด้านทรัพยากรธรรมชาติและสิ่งแวดล้อม												
๓.๑ แผนงาน การเกษตร	๑๗	๑๘,๑๗๔,๐๐๐	๑๗	๑๘,๑๗๔,๐๐๐	๑๗	๑๘,๑๗๔,๐๐๐	๑๗	๑๘,๑๗๔,๐๐๐	๑๗	๑๘,๑๗๔,๐๐๐	๘๕	๙๐,๘๗๐,๐๐๐
๓.๒ แผนงาน เคหะและชุมชน											๐	-
รวม	๑๗	๑๘,๑๗๔,๐๐๐	๑๗	๑๘,๑๗๔,๐๐๐	๑๗	๑๘,๑๗๔,๐๐๐	๑๗	๑๘,๑๗๔,๐๐๐	๑๗	๑๘,๑๗๔,๐๐๐	๘๕	๙๐,๘๗๐,๐๐๐
๔. ยุทธศาสตร์ด้านการบริหารจัดการ												
๔.๑ แผนงานบริหารทั่วไป											๐	-
รวม	๐	๐	๐	๐	๐	๐	๐	๐	๐	๐	๐	๐
รวมทั้งสิ้น	๓๑๔	๓๕๓,๐๖๐,๐๐๐	๓๑๔	๓๕๓,๐๖๐,๐๐๐	๓๑๔	๓๕๓,๐๖๐,๐๐๐	๓๑๔	๓๕๓,๐๖๐,๐๐๐	๓๑๔	๓๕๓,๐๖๐,๐๐๐	๑,๕๗๐	๑,๗๖๕,๓๐๐,๐๐๐

หมายเหตุ : แบบ ผ.๐๑/๑ บัญชีสรุปโครงการพัฒนา ที่นำมาจากแผนพัฒนาหมู่บ้านและแผนชุมชน ให้เรียงลำดับต่อจาก แบบ ผ.๐๑

รายละเอียด
โครงการพัฒนา
(ผ.02)

รายละเอียดโครงการพัฒนา
แผนพัฒนาท้องถิ่น (พ.ศ.๒๕๖๖-๒๕๗๐)
องค์การบริหารส่วนตำบลหน้าเขา

ก. ยุทธศาสตร์จังหวัดที่ ๑. พัฒนาการท่องเที่ยวให้มีคุณภาพและยั่งยืน เพิ่มศักยภาพให้ได้มาตรฐานในระดับสากลและเชื่อมโยงการท่องเที่ยวระดับภูมิภาคและนานาชาติ
ข. ยุทธศาสตร์การพัฒนาขององค์กรปกครองส่วนท้องถิ่นในเขตจังหวัดกระบี่ ๑. พัฒนาการท่องเที่ยวให้เป็นการท่องเที่ยวสีเขียว (Green Tourism)

๑. ยุทธศาสตร์ ด้านเศรษฐกิจ

๑.๑ แผนงานอุตสาหกรรมโยธา (งานก่อสร้าง)

ที่	โครงการ	วัตถุประสงค์	เป้าหมาย (ผลผลิตของโครงการ)	งบประมาณ					ตัวชี้วัด (KPI)	ผลที่คาดว่าจะได้รับ	หน่วยงาน ที่รับผิดชอบ
				๒๕๖๖	๒๕๖๗	๒๕๖๘	๒๕๖๙	๒๕๗๐			
๑	โครงการก่อสร้างถังเก็บน้ำคอนกรีตเสริมเหล็กที่ทำการองค์การบริหารส่วนตำบลหน้าเขา	เพื่อเพิ่มแหล่งน้ำสำรองน้ำประปาให้มีเพียงพอในการใช้อุปโภคบริโภค ใน อบต.หน้าเขา	ถังเก็บน้ำ คสล.ขนาด กว้าง ๓ ม. ยาว ๔ เมตร สูง ๒ เมตร หรือ มีความจุไม่น้อยกว่า ๒๔ ลบ.ม ตามแบบแปลนที่ อบต.หน้าเขา กำหนด	๓๕๐,๐๐๐	๓๕๐,๐๐๐	๓๕๐,๐๐๐	๓๕๐,๐๐๐	๓๕๐,๐๐๐	มีถังพักน้ำที่ได้มาตรฐาน	มีแหล่งรองรับน้ำเพิ่มขึ้น เพียงพอสำหรับใช้ใน อบต.หน้าเขา	กองช่าง
๒	โครงการก่อสร้างถนน คสล. ศูนย์พัฒนาเด็กเล็กบ้านถ้ำโกบ หมู่ที่ ๒	เพื่อเชื่อมโยงถนนระหว่างอาคารให้มีความสะดวกปลอดภัย	ก่อสร้างถนน คสล. กว้าง ๕ ม. หนา ๐.๑๕ ม. ระยะทาง ๑๐ เมตร	๓๕,๐๐๐	๓๕,๐๐๐	๓๕,๐๐๐	๓๕,๐๐๐	๓๕,๐๐๐	มีถนนเชื่อมทางที่ได้มาตรฐาน	มีถนนเชื่อมทางระหว่างอาคารเพื่อเพิ่มความสะดวก	กองช่าง/ กองการศึกษา
๓	โครงการขยายถนน คสล. บริเวณหน้า ศพด.บ้านเขาดิน หมู่ที่ ๔	เพื่อเพิ่มพื้นที่สำหรับการจอดรถหน้า ศพด.บ้านเขาดิน เวลารับส่งเด็กนักเรียน	ขยายถนน คสล.กว้าง ๒.๗๕ ม. หนา ๐.๑๕ เมตร ระยะทาง ๖๒ เมตร	๑๑๑,๐๐๐	๑๑๑,๐๐๐	๑๑๑,๐๐๐	๑๑๑,๐๐๐	๑๑๑,๐๐๐	ร้อยละที่เพิ่มขึ้นของประชาชนที่มีความพึงพอใจ	เพิ่มพื้นที่การจอดรถ บริเวณหน้า ศพด.บ้านเขาดินมากขึ้น	กองช่าง/ กองการศึกษา

ที่	โครงการ	วัตถุประสงค์	เป้าหมาย (ผลผลิตของโครงการ)	งบประมาณ					ตัวชี้วัด (KPI)	ผลที่คาดว่าจะได้รับ	หน่วยงาน ที่รับผิดชอบ
				๒๕๖๖	๒๕๖๗	๒๕๖๘	๒๕๖๙	๒๕๗๐			
๔	โครงการต่อเติมหลังคา ศูนย์พัฒนาเด็กเล็กบ้านเขาติน หมู่ที่ ๔	เพื่ออำนวยความสะดวก ผู้ปกครองและเด็กนักเรียน ณ จุดรับส่ง นักเรียน ลดความร้อน กันแสงแดด และกันฝน	ต่อเติมหลังคาด้านหน้าอาคาร ศพด.บ้านเขาติน ตามแบบ ที่ อบต.กำหนด	๑๐๐,๐๐๐	๑๐๐,๐๐๐	๑๐๐,๐๐๐	๑๐๐,๐๐๐	๑๐๐,๐๐๐	มีจุดรับส่ง เด็กนักเรียน	อำนวยความสะดวก ให้แก่ผู้ปกครองและ เด็กนักเรียน	กองช่าง/ กองการศึกษา
๕	โครงการต่อเติมหลังคา ศูนย์พัฒนาเด็กเล็กบ้านลำโพง หมู่ที่ ๒	เพื่ออำนวยความสะดวก ผู้ปกครองและเด็กนักเรียน ณ จุดรับส่ง นักเรียน ลดความร้อน กันแสงแดด และกันฝน	ต่อเติมหลังคาด้านหน้าอาคาร ศพด.บ้านลำโพง ตามแบบ ที่ อบต.กำหนด	๑๕๐,๐๐๐	๑๕๐,๐๐๐	๑๕๐,๐๐๐	๑๕๐,๐๐๐	๑๕๐,๐๐๐	มีจุดรับส่ง เด็กนักเรียน	อำนวยความสะดวก ให้แก่ผู้ปกครองและ เด็กนักเรียน	กองช่าง/ กองการศึกษา
๖	โครงการต่อเติมหลังคา ศูนย์พัฒนาเด็กเล็ก บ้านห้วยน้ำแก้ว หมู่ที่ ๖	เพื่ออำนวยความสะดวก ผู้ปกครองและเด็กนักเรียน ณ จุดรับส่ง นักเรียน ลดความร้อน กันแสงแดด และกันฝน	ต่อเติมหลังคาด้านหน้าอาคาร ศพด.บ้านห้วยน้ำแก้ว ตามแบบ ที่ อบต.กำหนด	๑๐๐,๐๐๐	๑๐๐,๐๐๐	๑๐๐,๐๐๐	๑๐๐,๐๐๐	๑๐๐,๐๐๐	มีจุดรับส่ง เด็กนักเรียน	อำนวยความสะดวก ให้แก่ผู้ปกครองและ เด็กนักเรียน	กองช่าง/ กองการศึกษา
๗	โครงการติดตั้งรั้วตาข่ายเหล็ก ศพด.บ้านห้วยน้ำแก้ว หมู่ที่ ๖	เพื่อให้เกิดสถานที่ในการ จัดกิจกรรมเป็นสัดส่วน ป้องกันสัตว์ที่เข้าไปตัวอาคาร	ติดตั้งรั้วตาข่ายเหล็ก ศพด.บ้านห้วยน้ำแก้ว รายละเอียด ตามแบบที่ อบต.กำหนด	๕๐,๐๐๐	๕๐,๐๐๐	๕๐,๐๐๐	๕๐,๐๐๐	๕๐,๐๐๐	มีพื้นที่เป็น สัดส่วน ป้องกันสัตว์	มีสถานที่จัดกิจกรรม เป็นสัดส่วน ป้องกัน อันตรายจากสัตว์	กองช่าง/ กองการศึกษา
๘	โครงการติดตั้งรั้วตาข่ายเหล็ก ศพด.บ้านเขาติน หมู่ที่ ๔	เพื่อให้เกิดสถานที่ในการ จัดกิจกรรมเป็นสัดส่วน ป้องกันสัตว์ที่เข้าไปตัวอาคาร	ติดตั้งรั้วตาข่ายเหล็ก ศพด.บ้านเขาติน รายละเอียด ตามแบบที่ อบต.กำหนด	๕๐,๐๐๐	๕๐,๐๐๐	๕๐,๐๐๐	๕๐,๐๐๐	๕๐,๐๐๐	มีพื้นที่เป็น สัดส่วน ป้องกันสัตว์	มีสถานที่จัดกิจกรรม เป็นสัดส่วน ป้องกัน อันตรายจากสัตว์	กองช่าง/ กองการศึกษา

ที่	โครงการ	วัตถุประสงค์	เป้าหมาย (ผลผลิตของโครงการ)	งบประมาณ					ตัวชี้วัด (KPI)	ผลที่คาดว่าจะได้รับ	หน่วยงาน ที่รับผิดชอบ
				๒๕๖๖	๒๕๖๗	๒๕๖๘	๒๕๖๙	๒๕๗๐			
๙	โครงการก่อสร้างลานคอนกรีตเสริมเหล็กเอนกประสงค์ ศพด.บ้านเขาดิน หมู่ที่ ๔	เพื่อให้เด็กมีลานกิจกรรม หน้าเสาธงชาติ	ก่อสร้างลานคอนกรีตเสริมเหล็กเอนกประสงค์ ศพด.บ้านเขาดิน ตามแบบที่ อบต.กำหนด	๖๐,๐๐๐	๖๐,๐๐๐	๖๐,๐๐๐	๖๐,๐๐๐	๖๐,๐๐๐	มีพื้นที่จัดกิจกรรมที่เหมาะสม	ศพด.มีพื้นที่จัดกิจกรรมหน้าเสาธงที่เหมาะสม	กองช่าง/ กองการศึกษา
๑๐	โครงการก่อสร้างลานคอนกรีตเสริมเหล็กเอนกประสงค์ ศพด.บ้านถ้ำโกบ หมู่ที่ ๒	เพื่อให้เด็กมีลานกิจกรรม หน้าเสาธงชาติ	ก่อสร้างลานคอนกรีตเสริมเหล็กเอนกประสงค์ ศพด.บ้านถ้ำโกบ ตามแบบที่ อบต.กำหนด	๖๐,๐๐๐	๖๐,๐๐๐	๖๐,๐๐๐	๖๐,๐๐๐	๖๐,๐๐๐	มีพื้นที่จัดกิจกรรมที่เหมาะสม	ศพด.มีพื้นที่จัดกิจกรรมหน้าเสาธงที่เหมาะสม	กองช่าง/ กองการศึกษา
๑๑	โครงการก่อสร้างลานคอนกรีตเสริมเหล็กเอนกประสงค์ ศพด.บ้านห้วยน้ำแก้ว หมู่ที่ ๖	เพื่อให้เด็กมีลานกิจกรรม หน้าเสาธงชาติ	ก่อสร้างลานคอนกรีตเสริมเหล็กเอนกประสงค์ ศพด.บ้านห้วยน้ำแก้ว ตามแบบที่ อบต.กำหนด	๖๐,๐๐๐	๖๐,๐๐๐	๖๐,๐๐๐	๖๐,๐๐๐	๖๐,๐๐๐	มีพื้นที่จัดกิจกรรมที่เหมาะสม	ศพด.มีพื้นที่จัดกิจกรรมหน้าเสาธงที่เหมาะสม	กองช่าง/ กองการศึกษา
๑๒	โครงการสร้างห้องน้ำครูศูนย์พัฒนาเด็กเล็กบ้านถ้ำโกบ หมู่ที่ ๒	- เพื่อให้มีห้องน้ำสำหรับครู ในศูนย์ฯบ้านถ้ำโกบ	- ก่อสร้างห้องน้ำครูของศูนย์เด็กเล็กบ้านถ้ำโกบ ตามแบบที่ อบต.กำหนด	๒๕๐,๐๐๐	๒๕๐,๐๐๐	๒๕๐,๐๐๐	๒๕๐,๐๐๐	๒๕๐,๐๐๐	ครูและผู้ปกครองมีห้องน้ำที่ถูกสุขลักษณะ	- ห้องน้ำมีจำนวนเพียงพอกับจำนวนครูและผู้ปกครอง	กองช่าง/ กองการศึกษา
๑๓	โครงการสร้างห้องน้ำครูศูนย์พัฒนาเด็กเล็กบ้านห้วยน้ำแก้ว หมู่ที่ ๖	- เพื่อให้มีห้องน้ำสำหรับครู ในศูนย์ฯ บ้านห้วยน้ำแก้ว	- ก่อสร้างห้องน้ำครูของศูนย์เด็กเล็กบ้านห้วยน้ำแก้ว ตามแบบที่ อบต. กำหนด	๒๕๐,๐๐๐	๒๕๐,๐๐๐	๒๕๐,๐๐๐	๒๕๐,๐๐๐	๒๕๐,๐๐๐	ครูและผู้ปกครองมีห้องน้ำที่ถูกสุขลักษณะ	- ห้องน้ำมีจำนวนเพียงพอกับจำนวนครูและผู้ปกครอง	กองช่าง/ กองการศึกษา
๑๔	โครงการติดตั้งรางน้ำศูนย์พัฒนาเด็กเล็กบ้านถ้ำโกบ หมู่ที่ ๒	เพื่อต้องการให้น้ำไหล ไปในทิศทางเดียวเพื่อ ดูแลเรื่องความสะอาด ในศูนย์พัฒนาเด็กเล็ก	- ติดตั้งรางน้ำครอบคลุมทั้งอาคารศูนย์พัฒนาเด็กเล็กบ้านถ้ำโกบ	๒๐,๐๐๐	๒๐,๐๐๐	๒๐,๐๐๐	๒๐,๐๐๐	๒๐,๐๐๐	ศูนย์พัฒนาเด็กเล็กมีการติดตั้งรางน้ำ ๑๐๐ เพอร์เซ็นต์	- พื้นที่ระเบียบเรียบร้อย น้ำไหลไปในทางเดียวกัน สะอาดตา	กองช่าง/ กองการศึกษา

ที่	โครงการ	วัตถุประสงค์	เป้าหมาย (ผลผลิตของโครงการ)	งบประมาณ					ตัวชี้วัด (KPI)	ผลที่คาดว่าจะได้รับ	หน่วยงาน ที่รับผิดชอบ
				๒๕๖๖	๒๕๖๗	๒๕๖๘	๒๕๖๙	๒๕๗๐			
๑๕	โครงการติดตั้งรางน้ำ ศูนย์พัฒนาเด็กเล็กบ้านเขาคิน หมู่ที่ ๔	เพื่อต้องการให้น้ำไหล ไปในทิศทางเดียวเพื่อ ดูแลเรื่องความสะดวก ในศูนย์พัฒนาเด็กเล็ก	- ติดตั้งรางน้ำครอบคลุมทั้งอาคาร ศูนย์พัฒนาเด็กเล็กบ้านเขาคิน	๒๐,๐๐๐	๒๐,๐๐๐	๒๐,๐๐๐	๒๐,๐๐๐	๒๐,๐๐๐	ศูนย์พัฒนาเด็กเล็ก มีการติดตั้ง รางน้ำ ๑๐๐ เปอร์เซ็นต์	- พื้นที่ระเบียบเรียบร้อย น้ำไหลไปในทางเดียวกัน สะอาดตา	กองช่าง กองการศึกษา
๑๖	โครงการติดตั้งรางน้ำ ศูนย์พัฒนาเด็กเล็กบ้านถ้ำโกบ หมู่ที่ ๖	เพื่อต้องการให้น้ำไหล ไปในทิศทางเดียวเพื่อ ดูแลเรื่องความสะดวก ในศูนย์พัฒนาเด็กเล็ก	- ติดตั้งรางน้ำครอบคลุมทั้งอาคาร ศูนย์พัฒนาเด็กเล็กบ้านห้วยน้ำแก้ว	๒๐,๐๐๐	๒๐,๐๐๐	๒๐,๐๐๐	๒๐,๐๐๐	๒๐,๐๐๐	ศูนย์พัฒนาเด็กเล็ก มีการติดตั้ง รางน้ำ ๑๐๐ เปอร์เซ็นต์	- พื้นที่ระเบียบเรียบร้อย น้ำไหลไปในทางเดียวกัน สะอาดตา	กองช่าง กองการศึกษา
๑๗	โครงการจัดสร้างแท็งค์น้ำ พร้อมปั้มน้ำ ๓ ศูนย์	- เพื่อต้องการกักเก็บน้ำไว้ ใช้ในหน้าแล้งและแก้ปัญหา น้ำประปาไม่ไหล	- ศูนย์เด็กเล็ก ๓ ศูนย์มีแท็งค์น้ำ พร้อมปั้มน้ำเพียงพอต่อการ ต่อกรกักเก็บน้ำตลอดปี	๓๐๐,๐๐๐	๓๐๐,๐๐๐	๓๐๐,๐๐๐	๓๐๐,๐๐๐	๓๐๐,๐๐๐	ปริมาณน้ำมี เพียงพอ การใช้ของศูนย์ฯ	- เด็กเล็กและครูมีน้ำสะอาด เพียงพอในการจัดกิจกรรม ในศูนย์ฯทั้ง ๓ ศูนย์ ตลอดปี	กองช่าง กองการศึกษา
๑๘	โครงการต่อเติมประตูห้องน้ำ ๓ ศูนย์ฯ	- เพื่อแยกห้องจัดเป็น สัดส่วนอย่างชัดเจน เหมาะสมในการใช้พื้นที่ ในศูนย์ฯทั้ง ๓ ศูนย์	- ศูนย์เด็กเล็ก ๓ ศูนย์มีประตู ห้องน้ำที่กั้นบริเวณเป็นสัดส่วน เพื่อสุขภาพอนามัยที่ดี	๓๐,๐๐๐	๓๐,๐๐๐	๓๐,๐๐๐	๓๐,๐๐๐	๓๐,๐๐๐	ศูนย์เด็ก ๓ ศูนย์มี ประตูห้องน้ำ ที่ครบ ๑๐๐%	- เด็กเล็กได้รับการจัดแยก พื้นที่ในการจัดกิจกรรม อย่างถูกสุขลักษณะ	กองช่าง กองการศึกษา
๑๙	ปรับปรุงซ่อมแซมห้องน้ำ ห้องส้วมศูนย์พัฒนาเด็กเล็ก บ้านเขาคิน	- เพื่อปรับปรุงซ่อมแซม ห้องน้ำห้องส้วมศูนย์พัฒนาเด็กเล็ก ให้มีสภาพพร้อมใช้งานอย่าง เพียงพอ	- ปรับปรุงซ่อมแซม ห้องน้ำห้องส้วมให้มีสภาพพร้อม ใช้งาน	๑๐๐,๐๐๐	๑๐๐,๐๐๐	๑๐๐,๐๐๐	๑๐๐,๐๐๐	๑๐๐,๐๐๐	ห้องน้ำ พร้อมใช้งาน	ศูนย์พัฒนาเด็กเล็กมี ห้องน้ำห้องส้วมอยู่ใน สภาพดีพร้อมใช้งาน	กองช่าง กองการศึกษา

ที่	โครงการ	วัตถุประสงค์	เป้าหมาย (ผลผลิตของโครงการ)	งบประมาณ					ตัวชี้วัด (KPI)	ผลที่คาดว่าจะได้รับ	หน่วยงาน ที่รับผิดชอบ
				๒๕๖๖	๒๕๖๗	๒๕๖๘	๒๕๖๙	๒๕๗๐			
๒๐	โครงการติดตั้งป้ายจุดรับ-ส่งนักเรียน ของศูนย์ ๓ ศูนย์	- เพื่อดำเนินการติดตั้งป้าย จุดรับ - ส่งนักเรียนในแต่ละ ศูนย์เด็กเล็ก	- ติดตั้งป้ายรับ - ส่งนักเรียน ให้เป็นกิจจะลักษณะ เพื่อสะดวกในการดูแลรักษา ความปลอดภัยในเด็กเล็ก	๑๕,๐๐๐	๑๕,๐๐๐	๑๕,๐๐๐	๑๕,๐๐๐	๑๕,๐๐๐	ศูนย์เด็กเล็กมีจุด รับ-ส่ง นักเรียน ที่มีความเป็น ระเบียบและ ปลอดภัย ๑๐๐%	- ผู้ปกครองมีจุดรับ - ส่ง นักเรียนที่มีความเป็นระเบียบ และปลอดภัย	กองช่าง กองการศึกษา
๒๑	โครงการก่อสร้างรั้วพร้อมป้ายชื่อ ศูนย์พัฒนาเด็กเล็กบ้านถ้ำโกบ หมู่ที่ ๒	- เพื่อสร้างความมั่นใจในความ ปลอดภัยของบุตรหลาน	- ก่อสร้างรั้วพร้อมป้ายชื่อศูนย์พัฒนา เด็กเล็กบ้านถ้ำโกบ ตามแบบที่ อบต.หน้าเขา กำหนด	๕๐๐,๐๐๐	๕๐๐,๐๐๐	๕๐๐,๐๐๐	๕๐๐,๐๐๐	๕๐๐,๐๐๐	ศูนย์พัฒนา เด็กเล็กได้ มีสภาพที่ ปลอดภัย	- เด็กมีสถานที่เรียน ที่ปลอดภัย - มีชื่อหน่วยงาน	กองช่าง กองการศึกษา
๒๒	โครงการก่อสร้างรั้วศูนย์พัฒนา เด็กเล็กบ้านห้วยน้ำแก้ว หมู่ที่ ๖	- เพื่อสร้างความมั่นใจในความ ปลอดภัยของบุตรหลาน	- ก่อสร้างรั้วศูนย์พัฒนาเด็กเล็ก บ้านห้วยน้ำแก้ว หมู่ที่ ๖ ตามแบบที่ อบต.หน้าเขา กำหนด	๒๐๐,๐๐๐	๒๐๐,๐๐๐	๒๐๐,๐๐๐	๒๐๐,๐๐๐	๒๐๐,๐๐๐	ศูนย์พัฒนา เด็กเล็กได้ มีสภาพที่ ปลอดภัย	- เด็กมีสถานที่เรียน ที่ปลอดภัย	กองช่าง กองการศึกษา
๒๓	โครงการปรับปรุงซ่อมแซม เครื่องสุขภัณฑ์ในห้องน้ำ ศูนย์พัฒนาเด็กเล็กบ้านเขาดิน หมู่ที่ ๔	- เพื่อให้พร้อมใช้งานสำหรับ เด็กนักเรียน ศพด.บ้านเขาดิน	- ปรับปรุงซ่อมแซมอ่างล้างหน้าและ อ่างแปลงพื้น ในห้องน้ำศูนย์พัฒนา เด็กเล็กบ้านเขาดิน หมู่ที่ ๔	๕๐,๐๐๐	๕๐,๐๐๐	๕๐,๐๐๐	๕๐,๐๐๐	๕๐,๐๐๐	ความปลอดภัย ของนักเรียน ใน ศพด.บ้านเขาดิน เพิ่มขึ้น	- เครื่องสุขภัณฑ์ในห้องน้ำ ศูนย์พัฒนาเด็กเล็กบ้านเขาดิน พร้อมใช้งาน	กองช่าง กองการศึกษา
๒๔	โครงการติดตั้งป้ายจุดรับ-ส่งนักเรียน ของศูนย์ ๓ ศูนย์	- เพื่อดำเนินการติดตั้งป้าย จุดรับ - ส่งนักเรียนในแต่ละ ศูนย์เด็กเล็ก	- ติดตั้งป้ายรับ - ส่งนักเรียน ให้เป็นกิจจะลักษณะ เพื่อสะดวกในการดูแลรักษา ความปลอดภัยในเด็กเล็ก	๑๕,๐๐๐	๑๕,๐๐๐	๑๕,๐๐๐	๑๕,๐๐๐	๑๕,๐๐๐	ศูนย์เด็กเล็กมีจุด รับ-ส่ง นักเรียน ที่มีความเป็น ระเบียบและ ปลอดภัย ๑๐๐%	- ผู้ปกครองมีจุดรับ - ส่ง นักเรียนที่มีความเป็นระเบียบ และปลอดภัย	กองช่าง กองการศึกษา

ที่	โครงการ	วัตถุประสงค์	เป้าหมาย (ผลผลิตของโครงการ)	งบประมาณ					ตัวชี้วัด (KPI)	ผลที่คาดว่าจะได้รับ	หน่วยงาน ที่รับผิดชอบ
				๒๕๖๖	๒๕๖๗	๒๕๖๘	๒๕๖๙	๒๕๗๐			
๒๕	โครงการทาสีรั้วและอาคารเรียน ศูนย์พัฒนาเด็กเล็กบ้านเขาดิน หมู่ที่ ๔	เพื่อปรับปรุงอาคารเรียนและรั้ว ให้มีสภาพดีและสวยงาม	โดยการทาสีรั้วและอาคารเรียน ศูนย์พัฒนาเด็กเล็กบ้านเขาดิน	๑๐๐,๐๐๐	๑๐๐,๐๐๐	๑๐๐,๐๐๐	๑๐๐,๐๐๐	๑๐๐,๐๐๐	สภาพพื้นที่ พร้อมใช้งาน และน่าอยู่	อาคารเรียนและรั้วรอบ บริเวณมีสภาพสวยงาม	กองช่าง กองการศึกษา
๒๖	โครงการปรับปรุงภูมิทัศน์ องค์การบริหารส่วนตำบล หน้าเขา	เพื่อปรับปรุงภูมิทัศน์ บริเวณสำนักงาน อบต. หน้าเขา ให้สวยงาม และ อำนวยความสะดวกใน การติดต่อราชการ	ปรับปรุงภูมิทัศน์โดยรอบสำนักงาน โดยการถมดินปรับพื้นที่ ทาสีรั้ว ทาสีอาคาร ก่อสร้างคูระบายน้ำ ปลูกหญ้า ปลูกต้นไม้ เพิ่มพื้นที่ สีเขียว รายละเอียดตามแบบ ที่ อบต.กำหนด	๕๐๐,๐๐๐	๕๐๐,๐๐๐	๕๐๐,๐๐๐	๕๐๐,๐๐๐	๕๐๐,๐๐๐	อบต.หน้าเขา เกิดความสวยงาม เป็นระเบียบ เรียบร้อย	ภูมิทัศน์รอบบริเวณ สำนักงาน อบต.หน้าเขา มีความสวยงาม เป็นระเบียบเรียบร้อย	กองช่าง
๒๗	โครงการก่อสร้างอาคาร สำนักงาน (กองช่าง)	เพื่ออำนวยความสะดวก แก่ประชาชนผู้มาติดต่อราชการ	ก่อสร้างอาคารสำนักงาน (กองช่าง) ตามแบบที่ อบต.กำหนด	๑,๘๕๐,๐๐๐	๑,๘๕๐,๐๐๐	๑,๘๕๐,๐๐๐	๑,๘๕๐,๐๐๐	๑,๘๕๐,๐๐๐	สำนักงาน กองช่าง	อำนวยความสะดวก แก่ประชาชนผู้มา ติดต่อราชการ	กองช่าง
๒๘	โครงการติดตั้งไฟฟ้าแสงสว่าง ระบบโซล่าเซลล์ บริเวณ ศพด.บ้านถ้ำโกบ หมู่ที่ ๒	เพื่อเพิ่มแสงสว่างและ ความปลอดภัยบริเวณศูนย์ พัฒนาเด็กเล็ก	ติดตั้งไฟฟ้าแสงสว่างระบบโซล่าเซลล์ พร้อมอุปกรณ์เสาไฟฟ้าครบชุด จำนวน ๖ จุด ตามแบบ ที่ อบต.กำหนด	๑๕๐,๐๐๐	๑๕๐,๐๐๐	๑๕๐,๐๐๐	๑๕๐,๐๐๐	๑๕๐,๐๐๐	ระบบไฟฟ้า โซล่าเซลล์ จำนวน ๖ จุด	มีความปลอดภัย บริเวณ ศพด.บ้านถ้ำโกบ	กองช่าง
๒๙	โครงการติดตั้งไฟฟ้าแสงสว่าง ระบบโซล่าเซลล์ บริเวณ ศพด.บ้านเขาดิน หมู่ที่ ๔	เพื่อเพิ่มแสงสว่างและ ความปลอดภัยบริเวณศูนย์ พัฒนาเด็กเล็ก	ติดตั้งไฟฟ้าแสงสว่างระบบโซล่าเซลล์ พร้อมอุปกรณ์เสาไฟฟ้าครบชุด จำนวน ๖ จุด ตามแบบ ที่ อบต.กำหนด	๑๕๐,๐๐๐	๑๕๐,๐๐๐	๑๕๐,๐๐๐	๑๕๐,๐๐๐	๑๕๐,๐๐๐	ระบบไฟฟ้า โซล่าเซลล์ จำนวน ๖ จุด	มีความปลอดภัย บริเวณ ศพด.บ้านเขาดิน	กองช่าง
๓๐	โครงการติดตั้งไฟฟ้าแสงสว่าง ระบบโซล่าเซลล์ บริเวณ ศพด.บ้านห้วยน้ำแก้ว ม.๖	เพื่อเพิ่มแสงสว่างและ ความปลอดภัยบริเวณศูนย์ พัฒนาเด็กเล็ก	ติดตั้งไฟฟ้าแสงสว่างระบบโซล่าเซลล์ พร้อมอุปกรณ์เสาไฟฟ้าครบชุด จำนวน ๔ จุด ตามแบบ ที่ อบต.กำหนด	๑๐๐,๐๐๐	๑๐๐,๐๐๐	๑๐๐,๐๐๐	๑๐๐,๐๐๐	๑๐๐,๐๐๐	ระบบไฟฟ้า โซล่าเซลล์ จำนวน ๔ จุด	มีความปลอดภัย บริเวณ ศพด.บ้านถ้ำโกบ	กองช่าง

ที่	โครงการ	วัตถุประสงค์	เป้าหมาย (ผลผลิตของโครงการ)	งบประมาณ					ตัวชี้วัด (KPI)	ผลที่คาดว่าจะได้รับ	หน่วยงาน ที่รับผิดชอบ
				๒๕๖๖	๒๕๖๗	๒๕๖๘	๒๕๖๙	๒๕๗๐			
๓๑	โครงการปรับปรุงและต่อเติม ดัดแปลงอาคารสำนักงาน (กองช่าง)	- เพื่ออำนวยความสะดวกใน การปฏิบัติงานของเจ้าหน้าที่ - เพื่ออำนวยความสะดวก แก่ประชาชนผู้มาติดต่องาน	- ปรับปรุงต่อเติมอาคาร อาคาร (กองช่าง) ตามแบบที่ อบต. กำหนด	๑,๐๐๐,๐๐๐	๑,๐๐๐,๐๐๐	๑,๐๐๐,๐๐๐	๑,๐๐๐,๐๐๐	๑,๐๐๐,๐๐๐	ร้อยละที่ เพิ่มขึ้นของ ความพึงพอใจ ในความสะดวก ของประชาชน	- การปฏิบัติงานมี ประสิทธิภาพ - อำนวยความสะดวก แก่ประชาชนที่มา ติดต่อราชการ	กองช่าง
๓๒	โครงการก่อสร้างโรงจอดรถ	- สำหรับจอดรถยนต์ ตามแบบ ที่ อบต.หน้าเขา กำหนด - สำหรับจอดรถจักรยานยนต์ ตามแบบที่ อบต.หน้าเขา กำหนด	เพื่อเป็นที่จอดรถของบุคลากร ตลอดจนถึงผู้มาติดต่อราชการ	๒๐๐,๐๐๐	๒๐๐,๐๐๐	๒๐๐,๐๐๐	๒๐๐,๐๐๐	๒๐๐,๐๐๐	สถานที่ จอดรถเพิ่มขึ้น	- มีสถานที่จอดรถ รองรับผู้มาติดต่อราชการ	กองช่าง
๓๓	โครงการก่อสร้างรั้วสำนักงาน องค์การบริหารส่วนตำบลหน้าเขา	- แสดงแนวเขตที่ดินที่ชัดเจน ของส่วนราชการ - ป้องกันการสูญหายของ ทรัพย์สินทางราชการ	- ก่อสร้างรั้ว คสล. ระยะทาง ๑๐๐ เมตร ตามแบบที่ อบต.กำหนด	๓๕๐,๐๐๐	๓๕๐,๐๐๐	๓๕๐,๐๐๐	๓๕๐,๐๐๐	๓๕๐,๐๐๐	แนวเขตของ ส่วนราชการ ชัดเจน ๑๐๐%	- มีแนวเขตที่ดินชัดเจน ของส่วนราชการ - สามารถป้องกันทรัพย์สิน ทางราชการไม่ให้สูญหาย	กองช่าง
๓๔	ปรับปรุงซ่อมแซมและต่อเติม ดัดแปลง อาคารสำนักงาน	- เพื่ออำนวยความสะดวกใน การบริการประชาชน - เพื่ออำนวยความสะดวกแก่ คนพิการ	- ปรับปรุงต่อเติมอาคาร ตามแบบ อบต.หน้าเขา	๕๐๐,๐๐๐	๕๐๐,๐๐๐	๕๐๐,๐๐๐	๕๐๐,๐๐๐	๕๐๐,๐๐๐	ร้อยละที่ เพิ่มขึ้นความ พึงพอใจใน ความสะดวก ของผู้รับบริการ	- ปฏิบัติงานมีประสิทธิภาพ - คนพิการ/ประชาชน ที่มาใช้บริการมีความ สะดวกมากขึ้น	กองช่าง สำนักปลัด
รวม	๓๔ โครงการ			๗,๙๙๖,๐๐๐	๗,๙๙๖,๐๐๐	๗,๙๙๖,๐๐๐	๗,๙๙๖,๐๐๐	๗,๙๙๖,๐๐๐			

รายละเอียดโครงการพัฒนา
แผนพัฒนาท้องถิ่น (พ.ศ.๒๕๖๖-๒๕๗๐)
องค์การบริหารส่วนตำบลหน้าเขา

- ก. ยุทธศาสตร์จังหวัดที่ ๒. ยกระดับขีดความสามารถในการผลิตด้านการเกษตร แปรรูป และตลาดสินค้าเกษตรอย่างครบวงจร ควบคู่กับการพัฒนาอุตสาหกรรมสะอาดและพลังงานทางเลือก
ข. ยุทธศาสตร์การพัฒนาขององค์กรปกครองส่วนท้องถิ่นในเขตจังหวัดกระบี่ ๒. เพิ่มมูลค่าผลผลิตทางการเกษตร และเพิ่มศักยภาพให้กับการเกษตร

๑. ยุทธศาสตร์ ด้านเศรษฐกิจ

๑.๓ แผนงาน การเกษตร (งานส่งเสริมการเกษตร)

ที่	โครงการ	วัตถุประสงค์	เป้าหมาย (ผลผลิตของโครงการ)	งบประมาณ					ตัวชี้วัด (KPI)	ผลลัพธ์ที่ คาดว่าจะได้รับ	หน่วยงาน ที่รับผิดชอบ
				๒๕๖๖	๒๕๖๗	๒๕๖๘	๒๕๖๙	๒๕๗๐			
๑	โครงการอบรมฝึกอาชีพให้แก่ ประชาชนตำบลหน้าเขา	- เพื่อส่งเสริมการประกอบ อาชีพ	- อบรมให้ความรู้เกี่ยวกับการ ประกอบอาชีพต่างๆ ให้แก่ประชาชน หรือกลุ่มอาชีพต่างๆ	๕๐,๐๐๐	๕๐,๐๐๐	๕๐,๐๐๐	๕๐,๐๐๐	๕๐,๐๐๐	ร้อยละที่ เพิ่มขึ้นของ รายได้	- ประชาชนมีรายได้ เพียงพอในการดำรงชีวิต - ประชาชนได้นำความรู้ ไปประกอบอาชีพเสริม สร้างรายได้ให้ครอบครัว	สำนักปลัด
๒	ส่งเสริมระบบเศรษฐกิจพอเพียง	- เพื่อส่งเสริมการประกอบ อาชีพของเกษตรกรตาม ระบบเศรษฐกิจพอเพียง	- ส่งเสริมการประกอบอาชีพ ของเกษตรกรตามระบบเศรษฐกิจ พอเพียง"ปลูกผักสวนครัวรั้วกินได้" ให้ประชาชนปลูกพืช ผักสวนครัว และเลี้ยงสัตว์	๒๐,๐๐๐	๒๐,๐๐๐	๒๐,๐๐๐	๒๐,๐๐๐	๒๐,๐๐๐	เกษตรกร ได้รับการ ส่งเสริม การประกอบ อาชีพ	- ได้ส่งเสริมการ ประกอบอาชีพตาม แนวเศรษฐกิจพอเพียง	สำนักปลัด
๓	โครงการพัฒนาศูนย์เรียนรู้เศรษฐกิจ พอเพียงสวนตาหลวง หมู่ที่ ๒	- เพื่อพัฒนาพื้นที่เป็นศูนย์ การเรียนรู้ของชุมชนทางด้าน เกษตรอินทรีย์ เกษตรทฤษฎีใหม่ และการปศุสัตว์ โดยมีแนวคิด ปรัชญาเศรษฐกิจพอเพียง	- ก่อสร้างอาคารศูนย์เรียนรู้ เศรษฐกิจพอเพียงสวนตาหลวง พร้อมปรับปรุงบริเวณ กว้าง ๘ เมตร ยาว ๑๒ เมตร	๓๐๐,๐๐๐	๓๐๐,๐๐๐	๓๐๐,๐๐๐	๓๐๐,๐๐๐	๓๐๐,๐๐๐	มีศูนย์เรียน รู้เศรษฐกิจ พอเพียง	- ได้ใช้ทรัพยากรอย่างคุ้มค่า และ ยั่งยืน ภายใต้แนวทาง ปรัชญาเศรษฐกิจพอเพียง และการพึ่งพาตนเองอย่าง ยั่งยืน	สำนักปลัด/ กองช่าง

ที่	โครงการ	วัตถุประสงค์	เป้าหมาย (ผลผลิตของโครงการ)	งบประมาณ					ตัวชี้วัด (KPI)	ผลลัพธ์ที่ คาดว่าจะได้รับ	หน่วยงาน ที่รับผิดชอบ
				๒๕๖๖	๒๕๖๗	๒๕๖๘	๒๕๖๙	๒๕๗๐			
๔	โครงการอบรมให้ความรู้ เพิ่มทักษะการทำเกษตร ทางเลือกใหม่ให้กับเกษตรกรผู้สนใจ ตำบลหน้าเขา	- เพื่อให้เกษตรกรมีความรู้ในการ ปลูกพืชชนิดอื่นๆ สร้างรายได้ เพิ่มอีกทางหนึ่ง	- เกษตรกรผู้สนใจ ทั้ง ๘ หมู่บ้าน มีความรู้เพิ่มขึ้น	๓๐,๐๐๐	๓๐,๐๐๐	๓๐,๐๐๐	๓๐,๐๐๐	๓๐,๐๐๐	ร้อยละ ๘๐ ของผู้เข้าร่วม ได้มีความรู้ เพิ่มขึ้น	- เกษตรกรมีความรู้ การปลูกพืชชนิดอื่นๆ เพิ่มขึ้น	สำนักปลัด
๕	โครงการสนับสนุนกิจกรรมเกษตร ทฤษฎีใหม่ตามแนวพระราชดำริ ของโรงเรียนในตำบลหน้าเขา	- เพื่อให้นักเรียนได้รับความรู้ เรื่องเกษตรทฤษฎีใหม่ตามแนว พระราชดำริ	- ปีละ ๑ โครงการ ของโรงเรียน ในพื้นที่ตำบลหน้าเขา	๓๐,๐๐๐	๓๐,๐๐๐	๓๐,๐๐๐	๓๐,๐๐๐	๓๐,๐๐๐	ร้อยละ ๑๐๐ ของโรงเรียน ที่เข้าร่วม โครงการ	- นักเรียนมีความรู้ การเกษตรทฤษฎีใหม่	กองการศึกษาฯ
๖	โครงการเศรษฐกิจพอเพียงตาม แนวพระราชดำริ	- เพื่อให้ประชาชนมีความรู้ ในการดำรงชีวิตตามหลัก ปรัชญาเศรษฐกิจพอเพียง	- ปีละ ๑ โครงการ ประชาชนแกนนำทั้ง ๘ หมู่บ้าน	๓๐,๐๐๐	๓๐,๐๐๐	๓๐,๐๐๐	๓๐,๐๐๐	๓๐,๐๐๐	ร้อยละ ๙๐ ของผู้เข้า ร่วมโครงการ ได้รับความรู้	- ประชาชนมีความรู้ ดำรงชีวิตตามหลัก ปรัชญาเศรษฐกิจพอเพียง	สำนักปลัด
รวม ๖ โครงการ				๙๖๐,๐๐๐	๙๖๐,๐๐๐	๙๖๐,๐๐๐	๙๖๐,๐๐๐	๙๖๐,๐๐๐			

รายละเอียดโครงการพัฒนา
แผนพัฒนาท้องถิ่น (พ.ศ.๒๕๖๖-๒๕๗๐)
องค์การบริหารส่วนตำบลหน้าเขา

- ก. ยุทธศาสตร์จังหวัดที่ ๓. พัฒนาคุณภาพชีวิตประชาชนสู่สังคมน่าอยู่ และปรับตัวรองรับต่อการเปลี่ยนแปลง
ข. ยุทธศาสตร์การพัฒนาขององค์การปกครองส่วนท้องถิ่นในเขตจังหวัดกระบี่ ๓. เสริมสร้างคุณภาพชีวิตสู่สังคมที่น่าอยู่
๒. ยุทธศาสตร์ การพัฒนาด้านคุณภาพชีวิต

๒.๑ แผนงาน การศึกษา (งานระดับก่อนวัยเรียนและประถมศึกษา)

ที่	โครงการ	วัตถุประสงค์	เป้าหมาย (ผลผลิตของโครงการ)	งบประมาณ					ตัวชี้วัด (KPI)	ผลลัพธ์ที่ คาดว่าจะได้รับ	หน่วยงาน ที่รับผิดชอบ
				๒๕๖๖	๒๕๖๗	๒๕๖๘	๒๕๖๙	๒๕๗๐			
๑	โครงการอาหารเสริม (นม) สำหรับศูนย์พัฒนาเด็กเล็ก	- เพื่อให้เด็กมีภาวะโภชนาการที่ดี แก้ไขปัญหาการขาดสารอาหาร	-จัดซื้ออาหารเสริม (นม) สำหรับเด็กเล็กของศูนย์พัฒนาเด็กเล็ก ทั้ง ๓ ศูนย์ (ถ่ายโอนมาจาก สปช.เดิม)	๕๐๐,๐๐๐	๕๐๐,๐๐๐	๕๐๐,๐๐๐	๕๐๐,๐๐๐	๕๐๐,๐๐๐	ร้อยละที่เพิ่มขึ้นของนักเรียนที่มีสุขภาพแข็งแรง	- เด็กมีภาวะโภชนาการที่ดี แก้ไขปัญหาการขาดสารอาหาร	กองการศึกษา
๒	โครงการอาหารกลางวัน สำหรับศูนย์พัฒนาเด็กเล็ก	- เพื่อให้นักเรียนได้รับประทานอาหารกลางวัน ที่มีคุณภาพ อย่างเป็นพอเหมาะสมควรต่อความต้องการของร่างกาย และสุขภาพอนามัยที่ดี	- จัดทำอาหารกลางวันสำหรับศูนย์พัฒนาเด็กเล็กทั้ง ๓ ศูนย์ ในพื้นที่ตำบลหน้าเขา	๑,๕๐๐,๐๐๐	๑,๕๐๐,๐๐๐	๑,๕๐๐,๐๐๐	๑,๕๐๐,๐๐๐	๑,๕๐๐,๐๐๐	- ร้อยละของนักเรียนที่มีสุขภาพอนามัยได้ตามเกณฑ์มาตรฐาน	- นักเรียนมีร่างกายแข็งแรงมีสุขภาพอนามัยได้ตามเกณฑ์มาตรฐาน	กองการศึกษา
๓	โครงการแข่งขันทักษะพื้นฐาน ด้านวิชาการศูนย์พัฒนาเด็กเล็ก ตำบลหน้าเขา	- เพื่อช่วยกระตุ้นให้นักเรียนเกิดการเรียนรู้ กล้าแสดงออกตามความสามารถของตัวเอง - เพื่อสร้างสานสัมพันธ์อันดีระหว่างหน่วยงาน ครู นักเรียน	- จัดกิจกรรมแข่งขันทักษะทางวิชาการระหว่างศูนย์พัฒนาเด็กเล็กในเขตตำบลหน้าเขา	๒๐,๐๐๐	๒๐,๐๐๐	๒๐,๐๐๐	๒๐,๐๐๐	๒๐,๐๐๐	ร้อยละที่เพิ่มขึ้นของนักเรียนกล้าแสดงออก	- นักเรียนเกิดการเรียนรู้ กล้าแสดงออกตามความสามารถของตัวเอง - หน่วยงาน ชุมชน ครู และนักเรียนมีความสัมพันธ์อันดีต่อกัน	กองการศึกษา

ที่	โครงการ	วัตถุประสงค์	เป้าหมาย (ผลผลิตของโครงการ)	งบประมาณ					ตัวชี้วัด (KPI)	ผลลัพธ์ที่ คาดว่าจะได้รับ	หน่วยงาน ที่รับผิดชอบ
				๒๕๖๖	๒๕๖๗	๒๕๖๘	๒๕๖๙	๒๕๗๐			
๔	ปรับปรุงภูมิทัศน์ภายนอก ศูนย์พัฒนาเด็กเล็กบ้านถ้ำโกบ หมู่ที่ ๒	- เพื่อให้เกิดภูมิทัศน์ที่เหมาะสม ของศูนย์เด็กเล็กบ้านถ้ำโกบ มีความเหมาะสมในการ จัดการเรียนรู้	- จัดหาปรับปรุงภูมิทัศน์ ศูนย์พัฒนาเด็กบ้านถ้ำโกบ	๑๐๐,๐๐๐	๑๐๐,๐๐๐	๑๐๐,๐๐๐	๑๐๐,๐๐๐	๑๐๐,๐๐๐	ศูนย์เด็กเล็ก มีภูมิทัศน์ สวยงาม	- ศูนย์พัฒนาเด็กเล็ก มีภูมิทัศน์ที่สวยงาม เหมาะสมกับการจัดการ เรียนรู้	กองการศึกษา
๕	ปรับปรุงภูมิทัศน์ภายนอก ศูนย์พัฒนาเด็กเล็กบ้านเขาดิน หมู่ที่ ๔	- เพื่อให้เกิดภูมิทัศน์ ของศูนย์เด็กเล็กบ้านเขาดิน มีความเหมาะสมในการ จัดการเรียนรู้	- จัดหาปรับปรุงภูมิทัศน์ ศูนย์พัฒนาเด็กบ้านเขาดิน	๑๐๐,๐๐๐	๑๐๐,๐๐๐	๑๐๐,๐๐๐	๑๐๐,๐๐๐	๑๐๐,๐๐๐	ศูนย์เด็กเล็ก มีภูมิทัศน์ สวยงาม	- ศูนย์พัฒนาเด็กเล็ก มีภูมิทัศน์ที่สวยงาม เหมาะสมกับการจัดการ เรียนรู้	กองการศึกษา
๖	ปรับปรุงภูมิทัศน์ภายนอก ศูนย์พัฒนาเด็กเล็กบ้านห้วยน้ำแก้ว หมู่ที่ ๖	- เพื่อให้เกิดภูมิทัศน์ ของศูนย์เด็กเล็กบ้านห้วยน้ำแก้ว มีความเหมาะสมในการ จัดการเรียนรู้	- จัดหาปรับปรุงภูมิทัศน์ ศูนย์พัฒนาเด็กเล็กบ้านห้วยน้ำแก้ว	๑๐๐,๐๐๐	๑๐๐,๐๐๐	๑๐๐,๐๐๐	๑๐๐,๐๐๐	๑๐๐,๐๐๐	ศูนย์เด็กเล็ก มีภูมิทัศน์ สวยงาม	- ศูนย์พัฒนาเด็กเล็ก มีภูมิทัศน์ที่สวยงาม เหมาะสมกับการจัดการ เรียนรู้	กองการศึกษา
๗	โครงการจัดซื้อเครื่องเล่นสนาม ศูนย์พัฒนาเด็กเล็ก ๓ ศูนย์	- เพื่อเด็กเล็กมีเครื่องเล่น อย่างเพียงพอ	- จัดซื้อเครื่องเล่นสนาม ให้กับศูนย์เด็กเล็ก ๓ ศูนย์	๓๐๐,๐๐๐	๓๐๐,๐๐๐	๓๐๐,๐๐๐	๓๐๐,๐๐๐	๓๐๐,๐๐๐	จำนวนเครื่อง เล่นสนามมี เพียงพอเพื่อ รองรับพัฒนาการ เด็กตามวัย	- เด็กเล็กในศูนย์ ทั้ง ๓ ศูนย์ มีเครื่องเล่นสนามที่เหมาะสม กับการพัฒนาตามวัยอย่าง เพียงพอ	กองการศึกษา
๘	โครงการติดตั้งกล่องวงจรปิด บริเวณศูนย์พัฒนาเด็กเล็ก ๓ ศูนย์	- เพื่อป้องกันทรัพย์สินของ ศูนย์พัฒนาเด็กเล็กทั้ง ๓ ศูนย์	- ติดตั้งกล่องวงจรปิดรอบศูนย์ พัฒนาเด็กเล็กทั้ง ๓ ศูนย์ เพื่อดูแลเรื่องความปลอดภัย ในทรัพย์สิน	๑๒๐,๐๐๐	๑๒๐,๐๐๐	๑๒๐,๐๐๐	๑๒๐,๐๐๐	๑๒๐,๐๐๐	การดูแลรักษา ความปลอดภัย ภายในศูนย์ มีประสิทธิภาพ	- ศูนย์เด็กเล็กมีระบบรักษา ความปลอดภัยที่มี ประสิทธิภาพ	กองช่าง กองการศึกษา

ที่	โครงการ	วัตถุประสงค์	เป้าหมาย (ผลผลิตของโครงการ)	งบประมาณ					ตัวชี้วัด (KPI)	ผลลัพธ์ที่ คาดว่าจะได้รับ	หน่วยงาน ที่รับผิดชอบ
				๒๕๖๖	๒๕๖๗	๒๕๖๘	๒๕๖๙	๒๕๗๐			
๙	โครงการประกันคุณภาพ	- เพื่อดำเนินการเรื่อง การศึกษาในศูนย์พัฒนา เด็กเล็ก ๓ ศูนย์	- อบรมครูและบุคลากรทาง คุณภาพทางการศึกษาที่ถูกต้อง และมีประสิทธิภาพ	๕,๐๐๐	๕,๐๐๐	๕,๐๐๐	๕,๐๐๐	๕,๐๐๐	การจัดการศึกษา คุณภาพตาม มาตรฐานการ จัดการศึกษาชาติ	- ศูนย์เด็กเล็กได้รับการ ทั้ง ๓ ศูนย์	กองการศึกษา
๑๐	โครงการนิเทศภายใน	- เพื่อดำเนินการนิเทศ การจัดกิจกรรมการเรียนรู้ ของครูในศูนย์ ๓ ศูนย์	- การจัดนิเทศการจัดกิจกรรม การเรียนรู้ของครูในศูนย์ ๓ ศูนย์	๕,๐๐๐	๕,๐๐๐	๕,๐๐๐	๕,๐๐๐	๕,๐๐๐	การจัดกิจกรรม การเรียนรู้ได้รับ การนิเทศภายใน เพื่อยังขึ้นปรับ ปรุงให้ดี	- ครูในศูนย์พัฒนาเด็กเล็ก ทั้ง ๑๐ คน ใ้ได้รับการนิเทศ การจัดกิจกรรมการเรียนรู้ ในศูนย์พัฒนาเด็กเล็ก ครบทุกคน	กองการศึกษา
๑๑	โครงการจัดทำและพัฒนา หลักสูตร	- เพื่อจัดทำและพัฒนา หลักสูตรในศูนย์พัฒนาเด็กเล็ก ๓ ศูนย์ ให้มีประสิทธิภาพ	- จัดทำหลักสูตรแกนกลาง และหลักสูตรท้องถิ่นในศูนย์ ๓ ศูนย์	๕,๐๐๐	๕,๐๐๐	๕,๐๐๐	๕,๐๐๐	๕,๐๐๐	หลักสูตรสถาน ศึกษาเหมาะสม ในการนำมา จัดการศึกษาใน ศูนย์พัฒนาเด็กเล็ก	- เด็กเล็กในศูนย์มีหลักสูตร ที่มีประสิทธิภาพในการจัด การเรียนรู้	กองการศึกษา
๑๒	โครงการเศรษฐกิจพอเพียง ในศูนย์พัฒนาเด็กเล็ก ๓ ศูนย์	- เพื่อเป็นการนำเอาหลัก ปรัชญาเศรษฐกิจพอเพียง ในปลูกฝังในเด็กเล็ก ภายในศูนย์	- จัดทำโครงการเพื่อปลูกฝัง ให้เด็กเล็กเรียนรู้ตามหลัก ปรัชญาเศรษฐกิจพอเพียง	๒๑,๐๐๐	๒๑,๐๐๐	๒๑,๐๐๐	๒๑,๐๐๐	๒๑,๐๐๐	หลักปรัชญา เศรษฐกิจพอเพียง มีการนำมา ในการจัดกาเรียนรู้ ในศูนย์ฯ	- เด็กเล็กได้เรียนรู้ปรัชญา เศรษฐกิจพอเพียงจากการจัด การเรียนรู้ในศูนย์ฯ	กองการศึกษา

ที่	โครงการ	วัตถุประสงค์	เป้าหมาย (ผลผลิตของโครงการ)	งบประมาณ					ตัวชี้วัด (KPI)	ผลลัพธ์ที่ คาดว่าจะได้รับ	หน่วยงาน ที่รับผิดชอบ
				๒๕๖๖	๒๕๖๗	๒๕๖๘	๒๕๖๙	๒๕๗๐			
๑๓	โครงการส่งเสริมวิชาการศูนย์พัฒนาเด็กเล็ก	- เพื่อจัดกิจกรรมส่งเสริมวิชาการในวันจบการศึกษาของเด็กเล็ก	- จัดกิจกรรมการรายงานผลการจัดการเรียนรู้ของศูนย์ทั้ง ๓ ศูนย์เพื่อส่งเสริมการศึกษาในระดับที่สูงขึ้นไป	๑๐,๐๐๐	๑๐,๐๐๐	๑๐,๐๐๐	๑๐,๐๐๐	๑๐,๐๐๐	กิจกรรมการเรียนรู้ในศูนย์ฯ ได้รับการถ่ายทอดให้ประชาชนได้รับรู้	- ผู้ปกครองและเด็กเล็ก ได้รับข้อมูลทางด้านวิชาการ และส่งเสริมให้เด็กเล็กศึกษาในชั้นที่สูงขึ้นไป	กองการศึกษา
๑๔	โครงการให้ความรู้เชิงคู่มือพัฒนาเด็กเล็ก ๓ ศูนย์	- ให้ผู้ปกครอง และผู้เลี้ยงดูเด็ก ให้มีความรู้ ความเข้าใจที่ถูกต้อง เกี่ยวกับการส่งเสริมพัฒนาการ	- ผู้ปกครอง และเด็กในศูนย์พัฒนาเด็กเล็ก ๓ ศูนย์	๒๕,๐๐๐	๒๕,๐๐๐	๒๕,๐๐๐	๒๕,๐๐๐	๒๕,๐๐๐	ร้อยละที่เพิ่มขึ้นของการส่งเสริมพัฒนาการเด็ก ที่ถูกต้อง	- ให้ผู้ปกครอง และผู้เลี้ยงดูเด็ก ให้มีความรู้ ความเข้าใจที่ถูกต้อง เกี่ยวกับการส่งเสริมพัฒนาการ	กองการศึกษา
๑๕	โครงการสนับสนุนค่าใช้จ่ายการบริหารสถานศึกษา สำหรับศูนย์พัฒนาเด็กเล็ก	- เพื่อให้ให้นักเรียนทุกคนมีความพร้อมที่จะได้รับการศึกษา ที่มีคุณภาพ ตามมาตรฐาน โดยการบริหารจัดการอย่างมีประสิทธิภาพ	- ค่าจัดการเรียนการสอน (รายหัว) สำหรับเด็กปฐมวัย (อายุ ๒-๕ ปี) ในศูนย์พัฒนาเด็กเล็กในตำบลหน้าเขา ในอัตราคนละ ๑,๗๐๐บาท/ปี	๔๕๐,๐๐๐	๔๕๐,๐๐๐	๔๕๐,๐๐๐	๔๕๐,๐๐๐	๔๕๐,๐๐๐	ร้อยละ ๑๐๐ ของนักเรียนที่ได้รับการสนับสนุนค่าใช้จ่ายในการจัดการศึกษาขั้นพื้นฐาน	- นักเรียนได้รับโอกาส และการสนับสนุนค่าใช้จ่าย ค่าจัดการเรียนการสอน (รายหัว)	กองการศึกษา
	- ค่าหนังสือเรียน อุปกรณ์การเรียน ค่าเครื่องแบบนักเรียน และค่ากิจกรรมพัฒนาผู้เรียน	- เพื่อให้ให้นักเรียนทุกคนมีความพร้อมที่จะได้รับการศึกษา ที่มีคุณภาพ ตามมาตรฐาน โดยการบริหารจัดการอย่างมีประสิทธิภาพ	- ค่าหนังสือเรียน คนละ ๒๐๐บาท/ปี - ค่าอุปกรณ์การเรียน คนละ ๒๐๐ บาท/ปี - ค่าเครื่องแบบนักเรียน คนละ ๓๐๐ บาท/ปี - ค่ากิจกรรมพัฒนาผู้เรียน คนละ ๔๓๐ บาท/ปี สำหรับเด็กปฐมวัย (อายุ ๓-๕ ปี) ในศูนย์พัฒนาเด็กเล็ก	๒๐๐,๐๐๐.๐๐	๒๐๐,๐๐๐.๐๐	๒๐๐,๐๐๐.๐๐	๒๐๐,๐๐๐.๐๐	๒๐๐,๐๐๐.๐๐	ร้อยละ ๑๐๐ ของนักเรียนที่ได้รับการสนับสนุนค่าใช้จ่ายในการจัดการศึกษาขั้นพื้นฐาน	- นักเรียนได้รับโอกาส และการสนับสนุนค่าใช้จ่าย ในการจัดการศึกษา	กองการศึกษา

ที่	โครงการ	วัตถุประสงค์	เป้าหมาย (ผลผลิตของโครงการ)	งบประมาณ					ตัวชี้วัด (KPI)	ผลลัพธ์ที่ คาดว่าจะได้รับ	หน่วยงาน ที่รับผิดชอบ
				๒๕๖๖	๒๕๖๗	๒๕๖๘	๒๕๖๙	๒๕๗๐			
๑๖	โครงการอบรมการจัดทำวิจัย	- เพื่อให้ครูมีความรู้ในเรื่องการทำวิจัยในชั้นเรียนเพื่อแก้ปัญหาและส่งเสริมพัฒนาการเด็ก	- ครูในศูนย์พัฒนาเด็กเล็ก ๓ ศูนย์	๑๐,๐๐๐	๑๐,๐๐๐	๑๐,๐๐๐	๑๐,๐๐๐	๑๐,๐๐๐	- ร้อยละของครูที่มีความเข้าใจในการทำวิจัยในชั้นเรียน	- เด็กได้รับการแก้ปัญหาและส่งเสริมพัฒนาการ	กองการศึกษา
๑๗	โครงการอบรมคอมพิวเตอร์	- เพื่อให้ครูมีความรู้ในเรื่องการใช้โปรแกรมคอมพิวเตอร์เพื่อการทำงานให้เกิดประสิทธิภาพมากยิ่งขึ้น	- ครูในศูนย์พัฒนาเด็กเล็ก ๓ ศูนย์	๓๐,๐๐๐	๓๐,๐๐๐	๓๐,๐๐๐	๓๐,๐๐๐	๓๐,๐๐๐	- ร้อยละของครูมีความรู้ในการใช้คอมพิวเตอร์เพื่อการเพิ่มประสิทธิภาพในการปฏิบัติงาน	- ครูสามารถปฏิบัติงานได้ดีและรวดเร็ว	กองการศึกษา
๑๘	โครงการศึกษาดูงานของครูและบุคลากรทางการศึกษา	- เพื่อส่งเสริมความรู้ในการปฏิบัติงานในหน้าที่	- ครูในศูนย์พัฒนาเด็กเล็ก ๓ ศูนย์ และบุคลากรทางการศึกษา	๕๐,๐๐๐	๕๐,๐๐๐	๕๐,๐๐๐	๕๐,๐๐๐	๕๐,๐๐๐	- ร้อยละของครูและบุคลากรทางการศึกษาที่ได้รับการพัฒนาเพิ่มขึ้น	- ครูและบุคลากรทางการศึกษามีความรู้ความสามารถเพิ่มขึ้น	กองการศึกษา
๑๙	โครงการอาหารเสริม (นม) สำหรับเด็กอนุบาลและนักเรียน ป.๑ - ป.๖	- เพื่อให้เด็กมีภาวะโภชนาการที่ดี แก้ไขปัญหาการขาดสารอาหาร	- จัดซื้ออาหารเสริม (นม) สำหรับเด็กอนุบาลและ ป.๑-ป.๖ โรงเรียนในพื้นที่ตำบลหน้าเขา	๒,๐๐๐,๐๐๐	๒,๐๐๐,๐๐๐	๒,๐๐๐,๐๐๐	๒,๐๐๐,๐๐๐	๒,๐๐๐,๐๐๐	ร้อยละที่เพิ่มขึ้นของนักเรียนที่มีสุขภาพแข็งแรง	- นักเรียนมีสุขภาพร่างกายแข็งแรงตามวัย	กองการศึกษา

ที่	โครงการ	วัตถุประสงค์	เป้าหมาย (ผลผลิตของโครงการ)	งบประมาณ					ตัวชี้วัด (KPI)	ผลลัพธ์ที่ คาดว่าจะได้รับ	หน่วยงาน ที่รับผิดชอบ
				๒๕๖๖	๒๕๖๗	๒๕๖๘	๒๕๖๙	๒๕๗๐			
๒๐	อุดหนุนโรงเรียนบ้านเขาคิน โครงการอาหารกลางวัน	- เพื่อให้เด็กมีภาวะโภชนาการที่ดี แก้ไขปัญหาการขาดสารอาหาร	- ค่าอาหารกลางวันโรงเรียนในเขตพื้นที่ตำบลหน้าเขา ในอัตราคนละ ๒๐ บาท ตามจำนวนเด็กที่จัดการเรียนการสอนจริง	๑,๓๐๐,๐๐๐	๑,๓๐๐,๐๐๐	๑,๓๐๐,๐๐๐	๑,๓๐๐,๐๐๐	๑,๓๐๐,๐๐๐	ร้อยละที่เพิ่มขึ้นของนักเรียนที่มีสุขภาพแข็งแรง	- นักเรียนมีสุขภาพร่างกายแข็งแรงตามวัย	กองการศึกษา รร.บ้านเขาคิน
๒๑	อุดหนุนโรงเรียนบ้านถ้ำโกบ โครงการอาหารกลางวัน	- เพื่อให้เด็กมีภาวะโภชนาการที่ดี แก้ไขปัญหาการขาดสารอาหาร	- ค่าอาหารกลางวันโรงเรียนในเขตพื้นที่ตำบลหน้าเขา ในอัตราคนละ ๒๐ บาท ตามจำนวนเด็กที่จัดการเรียนการสอนจริง	๒,๑๐๐,๐๐๐	๒,๑๐๐,๐๐๐	๒,๑๐๐,๐๐๐	๒,๑๐๐,๐๐๐	๒,๑๐๐,๐๐๐	ร้อยละที่เพิ่มขึ้นของนักเรียนที่มีสุขภาพแข็งแรงมาตรฐาน	- นักเรียนมีสุขภาพร่างกายแข็งแรงตามวัย	กองการศึกษา รร.บ้านถ้ำโกบ
๒๒	อุดหนุนโรงเรียนบ้านห้วยน้ำแก้ว โครงการอาหารกลางวัน	- เพื่อให้เด็กมีภาวะโภชนาการที่ดี แก้ไขปัญหาการขาดสารอาหาร	- ค่าอาหารกลางวันโรงเรียนในเขตพื้นที่ตำบลหน้าเขา ในอัตราคนละ ๒๐ บาท ตามจำนวนเด็กที่จัดการเรียนการสอนจริง	๑,๐๐๐,๐๐๐	๑,๐๐๐,๐๐๐	๑,๐๐๐,๐๐๐	๑,๐๐๐,๐๐๐	๑,๐๐๐,๐๐๐	ร้อยละที่เพิ่มขึ้นของนักเรียนที่มีสุขภาพแข็งแรงมาตรฐาน	- นักเรียนมีสุขภาพร่างกายแข็งแรงตามวัย	กองการศึกษา รร.บ้านห้วยน้ำแก้ว
๒๓	โครงการต่อเติมอาคารศูนย์พัฒนาเด็กเล็กภายในตำบลหน้าเขา	- เพื่อให้ผู้ปกครองมีพื้นที่ในการรับส่งเด็กเล็กในศูนย์	ศูนย์พัฒนาเด็กเล็กบ้านถ้ำโกบ ศูนย์พัฒนาเด็กเล็กบ้านเขาคิน ศูนย์พัฒนาเด็กเล็กบ้านห้วยน้ำแก้ว	๓๐๐,๐๐๐	๓๐๐,๐๐๐	๓๐๐,๐๐๐	๓๐๐,๐๐๐	๓๐๐,๐๐๐	เพื่อพื้นที่ เพื่อรองรับ กิจกรรม	ผู้ปกครองมีพื้นที่ในการรับส่งเด็ก	กองการศึกษา
๒๔	โครงการส่งเสริมเรียนรู้การคัดแยกและกำจัดขยะ	เพื่อให้เด็กเล็กรู้จักวิธีการคัดแยกขยะและศูนย์พัฒนาเด็กเล็กมีการกำจัดขยะอย่างถูกวิธี	ให้ความรู้กับผู้ปกครองและเด็กเล็กของศูนย์พัฒนาเด็กเล็กทั้ง ๓ ศูนย์	๖๐,๐๐๐	๖๐,๐๐๐	๖๐,๐๐๐	๖๐,๐๐๐	๖๐,๐๐๐	ร้อยละที่เพิ่มขึ้นของเด็กเล็ก ของเด็กเล็ก คัดแยกขยะ	เด็กเล็กรู้จักการคัดแยกขยะ ศูนย์พัฒนาเด็กเล็กมีการ	กองการศึกษา

ที่	โครงการ	วัตถุประสงค์	เป้าหมาย (ผลผลิตของโครงการ)	งบประมาณ					ตัวชี้วัด (KPI)	ผลลัพธ์ที่ คาดว่าจะได้รับ	หน่วยงาน ที่รับผิดชอบ
				๒๕๖๖	๒๕๖๗	๒๕๖๘	๒๕๖๙	๒๕๗๐			
๒๕	โครงการส่งเสริมการเรียนรู้ เด็กปฐมวัย ท้องถิ่นไทยผ่านการเล่น	- เพื่อส่งเสริมการเรียนรู้ ของเด็กในศูนย์พัฒนาเด็กเล็ก ตำบลหน้าเขาให้มีความรู้ ความเข้าใจผ่านการเล่น	- จัดสร้างสนามเด็กเล่นเพื่อ ส่งเสริมความรู้แก่เด็กปฐมวัยใน ศูนย์พัฒนาเด็กเล็กตำบลหน้าเขา ทั้ง ๓ แห่ง	๔๕๐,๐๐๐	๔๕๐,๐๐๐	๔๕๐,๐๐๐	๔๕๐,๐๐๐	๔๕๐,๐๐๐	ร้อยละที่เพิ่มขึ้น ของเด็กเล็กที่ ได้รับความรู้จาก การเล่น	- เด็กเล็กในศูนย์ พัฒนา มีความรู้ เพิ่มขึ้นจากกระบวนการ การเล่น	กองการศึกษา
๒๖	โครงการอบรมผู้ประกอบการ อาหาร	เพื่อให้ผู้ประกอบการ มีความรู้สุขาภิบาลอาหาร และสิ่งแวดล้อมแก่ผู้ประกอบการ อาหารของศูนย์พัฒนาเด็กเล็ก เพื่อป้องกันโรคติดต่อ	จัดอบรมให้ความรู้สุขาภิบาล อาหารและสิ่งแวดล้อมแก่ ผู้ประกอบการอาหารของศูนย์ พัฒนาเด็กเล็ก จำนวน ๓ แห่ง	๕,๐๐๐	๕,๐๐๐	๕,๐๐๐	๕,๐๐๐	๕,๐๐๐	ร้อยละที่เพิ่มขึ้น ของผู้ประกอบ อาหารในศูนย์ มีความรู้เรื่อง สุขาภิบาล อาหาร	ได้รับความรู้ความ เข้าใจเกี่ยวกับสุขาภิบาล อาหารและสามารถนำ มาพัฒนาปรับปรุง ให้ได้มาตรฐานที่กำหนด	กองการศึกษา
รวม ๒๖ โครงการ				๑๑,๓๖๖,๐๐๐	๑๑,๓๖๖,๐๐๐	๑๑,๓๖๖,๐๐๐	๑๑,๓๖๖,๐๐๐	๑๑,๓๖๖,๐๐๐			

รายละเอียดโครงการพัฒนา
แผนพัฒนาท้องถิ่น (พ.ศ.๒๕๖๖-๒๕๗๐)
องค์การบริหารส่วนตำบลหน้าเขา

ก. ยุทธศาสตร์จังหวัดที่ ๓. พัฒนาคุณภาพชีวิตประชาชนสู่สังคมน่าอยู่ และปรับตัวรองรับต่อบริบทการเปลี่ยนแปลง

ข. ยุทธศาสตร์การพัฒนาขององค์กรปกครองส่วนท้องถิ่นในเขตจังหวัดกระบี่ ๓. เสริมสร้างคุณภาพชีวิตสู่สังคมที่น่าอยู่

๒. ยุทธศาสตร์ การพัฒนาคุณภาพชีวิต

๒.๒ แผนงาน การศาสนา วัฒนธรรมและนันทนาการ

ที่	โครงการ	วัตถุประสงค์	เป้าหมาย (ผลผลิตของโครงการ)	งบประมาณ					ตัวชี้วัด (KPI)	ผลลัพธ์ที่ คาดว่าจะได้รับ	หน่วยงาน ที่รับผิดชอบ
				๒๕๖๖	๒๕๖๗	๒๕๖๘	๒๕๖๙	๒๕๗๐			
๑	จัดงานประเพณีวันเข้าพรรษา	- เพื่อส่งเสริมประเพณีวัฒนธรรม ของท้องถิ่นให้มีการสืบสานไป ยังชนรุ่นหลัง	- จัดกิจกรรมให้เด็ก เยาวชน และ ประชาชนทั่วไป ได้เข้าร่วมสืบทอด ประเพณีอันดีงามให้คงอยู่ตลอดไป	๒๐,๐๐๐	๒๐,๐๐๐	๒๐,๐๐๐	๒๐,๐๐๐	๒๐,๐๐๐	ร้อยละ ๘๐ ของผู้เข้าร่วม มีความพึงพอใจ มากขึ้น	- เด็ก เยาวชน และประชาชน ได้อนุรักษ์วัฒนธรรม ของท้องถิ่นสืบไป	กองการศึกษา
๒	จัดกิจกรรมสืบสานวัฒนธรรมไทย วันสารทเดือนสิบ	- เพื่อส่งเสริมประเพณีวัฒนธรรม ของท้องถิ่นให้มีการสืบสานไป ยังชนรุ่นหลัง	- จัดกิจกรรมให้เด็ก เยาวชน และ ประชาชนทั่วไป ได้เข้าร่วมสืบทอด ประเพณีอันดีงามให้คงอยู่ตลอดไป	๒๐,๐๐๐	๒๐,๐๐๐	๒๐,๐๐๐	๒๐,๐๐๐	๒๐,๐๐๐	ร้อยละ ๘๐ ของผู้เข้าร่วม มีความพึงพอใจ มากขึ้น	- เด็ก เยาวชน และประชาชน ได้อนุรักษ์วัฒนธรรม ของท้องถิ่นสืบไป	
๓	โครงการจัดงานวันเด็กแห่งชาติ	- เพื่อจัดงานวันเด็กแห่งชาติ ประจำปี ให้มีความสำคัญกับ อนาคตของชาติ	- จัดกิจกรรมวันเด็กให้แก่เด็ก นักเรียน กิจกรรมการแสดงบนเวที การเล่นเกมส์ต่างๆ เป็นต้น	๘๐,๐๐๐	๘๐,๐๐๐	๘๐,๐๐๐	๘๐,๐๐๐	๘๐,๐๐๐	- ร้อยละที่ เพิ่มขึ้นของ เด็กได้รับการ พัฒนาทักษะ ทุกด้าน	- เด็กได้รับการพัฒนา เพื่อเป็นกำลังของการ พัฒนาประเทศต่อไป	กองการศึกษา

ที่	โครงการ	วัตถุประสงค์	เป้าหมาย (ผลผลิตของโครงการ)	งบประมาณ					ตัวชี้วัด (KPI)	ผลลัพธ์ที่ คาดว่าจะได้รับ	หน่วยงาน ที่รับผิดชอบ
				๒๕๖๖	๒๕๖๗	๒๕๖๘	๒๕๖๙	๒๕๗๐			
๔	โครงการแข่งขันกีฬา อบจ.คัพ	- เพื่อให้ประชาชนมีสุขภาพ แข็งแรงท่ามกลางยาเสพติด	- จัดกิจกรรมและส่งนักกีฬา ร่วมแข่งขันกีฬาอบจ.คัพในระดับ อำเภอและระดับจังหวัด	๓๐๐,๐๐๐	๓๐๐,๐๐๐	๓๐๐,๐๐๐	๓๐๐,๐๐๐	๓๐๐,๐๐๐	ร้อยละที่ เพิ่มขึ้นของ ประชาชนที่ ห่างไกล ยาเสพติด	- ประชาชนมีสุขภาพ แข็งแรง และห่างไกล ยาเสพติด	กองการศึกษา
๕	โครงการในการแข่งขันกีฬา ภายในตำบล	- เพื่อให้ประชาชนมีสุขภาพ แข็งแรงท่ามกลางยาเสพติด	- จัดกิจกรรมแข่งขันกีฬา ประจำตำบล ส่งเสริมกีฬาใน หมู่บ้าน	๓๕๐,๐๐๐	๓๕๐,๐๐๐	๓๕๐,๐๐๐	๓๕๐,๐๐๐	๓๕๐,๐๐๐	ร้อยละที่ เพิ่มขึ้นของ ประชาชน มีสุขภาพ แข็งแรง ห่างไกล ยาเสพติด	- ประชาชนมีสุขภาพ แข็งแรง	กองการศึกษา
๖	โครงการอนุรักษ์ฟื้นฟู/สืบสาน ศิลปะ วัฒนธรรมและภูมิปัญญา ท้องถิ่น	- เพื่อเป็นการอนุรักษ์ วัฒนธรรม ประเพณี ภูมิปัญญา ท้องถิ่น	- อนุรักษ์ฟื้นฟู/สืบสาน ศิลปะ วัฒนธรรมและภูมิปัญญาท้องถิ่น เช่น กลองยาว ฯลฯ	๔๐,๐๐๐	๔๐,๐๐๐	๔๐,๐๐๐	๔๐,๐๐๐	๔๐,๐๐๐	วัฒนธรรม ท้องถิ่น สืบสานต่อไป	- สามารถอนุรักษ์ฟื้นฟู สืบสานศิลปวัฒนธรรม ประเพณี และภูมิปัญญา ท้องถิ่น	กองการศึกษา
๗	โครงการเข้าค่ายกีฬาเยาวชน	- ให้เยาวชนในตำบลได้ เข้าค่ายในการฝึกกีฬา ที่สนใจ	- เข้าค่ายฝึกกีฬาที่สนใจ จำนวน ๑ ประเภทกีฬา	๕๐,๐๐๐	๕๐,๐๐๐	๕๐,๐๐๐	๕๐,๐๐๐	๕๐,๐๐๐	การเล่นกีฬา ได้รับการพัฒนา ที่ถูกต้องและ ส่งเสริมการ ออกกำลังกาย	- เยาวชนในตำบล จำนวน ๓๐ คน ได้รับการ พัฒนาด้านกีฬาอย่างถูกต้อง	กองการศึกษา

ที่	โครงการ	วัตถุประสงค์	เป้าหมาย (ผลผลิตของโครงการ)	งบประมาณ					ตัวชี้วัด (KPI)	ผลลัพธ์ที่ คาดว่าจะได้รับ	หน่วยงาน ที่รับผิดชอบ
				๒๕๖๖	๒๕๖๗	๒๕๖๘	๒๕๖๙	๒๕๗๐			
๘	โครงการภูมิปัญญาของแผ่นดิน สู่การทำกินที่พอเพียง	- เพื่อจัดฝึกอบรมภูมิปัญญา ท้องถิ่นและเสริมสร้างรายได้	- เยาวชน/ประชาชนในตำบลหน้าเขา จำนวน ๘๐ คน	๑๕,๐๐๐	๑๕,๐๐๐	๑๕,๐๐๐	๑๕,๐๐๐	๑๕,๐๐๐	ร้อยละที่ เพิ่มขึ้น ของเยาวชน /ประชาชน มีความรู้ ภูมิปัญญา ท้องถิ่น	- เยาวชน/ประชาชน ได้รับความรู้และความเข้าใจ เกี่ยวกับภูมิปัญญาท้องถิ่น	กองการศึกษา
๙	โครงการฝึกอบรมกีฬาฟุตบอล	- เพื่อจัดฝึกอบรมกีฬาฟุตบอล แก่เด็กและเยาวชนตำบลหน้าเขา	- เด็กและเยาวชนในตำบลหน้าเขา จำนวน ๕๐ คน	๓๐,๐๐๐	๓๐,๐๐๐	๓๐,๐๐๐	๓๐,๐๐๐	๓๐,๐๐๐	ร้อยละที่ เพิ่มขึ้น ของเด็กและ เยาวชน มีสุขภาพแข็งแรง	- เด็กและเยาวชนมี ความรู้และเข้าใจการเล่น กีฬาฟุตบอลมีความสามัคคี และระเบียบวินัย	กองการศึกษา
๑๐	โครงการอบรมแกนนำเครือข่าย ท่องเที่ยวชุมชนตำบลหน้าเขา	- เพื่อพัฒนาการท่องเที่ยวชุมชน ในตำบลหน้าเขา	- ประชาชนในแต่ละหมู่บ้าน ๆ ละ ๕ คน รวม ๔๐ คน	๑๐,๐๐๐	๑๐,๐๐๐	๑๐,๐๐๐	๑๐,๐๐๐	๑๐,๐๐๐	ท่องเที่ยว ในชุมชน มีแกนนำ ภายในตำบล	- แหล่งท่องเที่ยวในตำบล หน้าเขาได้รับการดูแลและ ส่งเสริมอย่างเป็นระบบ	กองการศึกษา
๑๑	โครงการ วัด ประชา รัฐ สร้างสุข	- เพื่อส่งเสริมความ ร่วมมือของ วัด ประชาชน หน่วยงานของรัฐ	- วัดถ้ำโกบ ประชาชนในตำบลหน้าเขา อบต.หน้าเขา โรงเรียนบ้านถ้ำโกบ	๒๐,๐๐๐	๒๐,๐๐๐	๒๐,๐๐๐	๒๐,๐๐๐	๒๐,๐๐๐	ระดับความ สำเร็จของ การจัดกิจกรรม โครงการ วัด ประชา รัฐ สร้างสุข	- เกิดความสามัคคี ระหว่งหน่วยงานต่างๆ ในตำบลหน้าเขา	กองศึกษา

ที่	โครงการ	วัตถุประสงค์	เป้าหมาย (ผลผลิตของโครงการ)	งบประมาณ					ตัวชี้วัด (KPI)	ผลลัพธ์ที่ คาดว่าจะได้รับ	หน่วยงาน ที่รับผิดชอบ
				๒๕๖๖	๒๕๖๗	๒๕๖๘	๒๕๖๙	๒๕๗๐			
๑๒	โครงการอบรมมัคคุเทศก์น้อย	- เพื่อส่งเสริมเยาวชน ประชาชน ในพื้นที่ตำบลหน้าเขา ให้มีความรู้ เข้าใจในเรื่องการ นำเสนอด้านการท่องเที่ยว	- เยาวชน ประชาชนตำบลหน้าเขา ๔๐ คน	๑๕,๐๐๐	๑๕,๐๐๐	๑๕,๐๐๐	๑๕,๐๐๐	๑๕,๐๐๐	ร้อยละที่ เพิ่มขึ้น ของเยาวชน ประชาชน ในการบริการ ด้านการ ท่องเที่ยว	- เยาวชน ประชาชน มีความรู้ ความสามารถ ในการส่งเสริมการท่องเที่ยว ภายในตำบล และ มีอาชีพที่มีรายได้	กองการศึกษา
๑๓	โครงการพัฒนาแหล่งท่องเที่ยว ตำบลหน้าเขา	- เพื่อเป็นการพัฒนาแหล่งท่องเที่ยว ที่มีอยู่ในตำบลหน้าเขา ให้ดียิ่งขึ้นในทุกด้าน	- สถานที่ท่องเที่ยวในตำบลหน้าเขา ทั้งทางธรรมชาติและวัฒนธรรม	๓๐,๐๐๐	๓๐,๐๐๐	๓๐,๐๐๐	๓๐,๐๐๐	๓๐,๐๐๐	ร้อยละของ สถานที่ ท่องเที่ยว ของตำบล ได้รับการ พัฒนา	- สถานที่ท่องเที่ยวในตำบล มีความพร้อมในการ รับนักท่องเที่ยว	กองการศึกษา
๑๔	โครงการศึกษาดูงานด้านการท่องเที่ยว	- เพื่อเจ้าหน้าที่/ประชาชนที่มี ส่วนเกี่ยวข้องดูงานเพื่อพัฒนาแหล่ง ท่องเที่ยวในตำบลให้สามารถ จัดการด้านการท่องเที่ยวอย่าง เป็นรูปธรรมมากขึ้น	- เจ้าหน้าที่อบต.หน้าเขา/ ประชาชนในตำบลที่มีส่วนเกี่ยวข้อง การท่องเที่ยว	๒๐,๐๐๐	๒๐,๐๐๐	๒๐,๐๐๐	๒๐,๐๐๐	๒๐,๐๐๐	ประสิทธิภาพ เพิ่มขึ้นด้าน การบริหาร จัดการท่อง เที่ยวในตำบล	- กิจกรรมด้านการท่องเที่ยว ภายในตำบลได้รับการ พัฒนาดียิ่งขึ้น	กองการศึกษา
๑๕	โครงการจัดทำป้ายประชาสัมพันธ์ แหล่งท่องเที่ยวในตำบลหน้าเขา	- เพื่อเป็นการประชาสัมพันธ์ ด้านการท่องเที่ยว	- จัดทำป้ายประชาสัมพันธ์ แหล่งท่องเที่ยวในตำบลหน้าเขา ให้ครบทุกแหล่ง	๕๐,๐๐๐	๕๐,๐๐๐	๕๐,๐๐๐	๕๐,๐๐๐	๕๐,๐๐๐	ร้อยละของ สถานที่ท่อง เที่ยวในตำบล	-เพิ่มการประชาสัมพันธ์ เพื่อการส่งเสริมการท่องเที่ยว	กองการศึกษา

ที่	โครงการ	วัตถุประสงค์	เป้าหมาย (ผลผลิตของโครงการ)	งบประมาณ					ตัวชี้วัด (KPI)	ผลลัพธ์ที่ คาดว่าจะได้รับ	หน่วยงาน ที่รับผิดชอบ
				๒๕๖๖	๒๕๖๗	๒๕๖๘	๒๕๖๙	๒๕๗๐			
๑๖	กิจกรรมส่งเสริมประเพณี วัฒนธรรม	- เพื่อสืบทอดประเพณี วัฒนธรรม ของท้องถิ่น	- อุดหนุนกิจกรรมวันสารท เดือนสิบตำบลหน้าเขาให้แก่หมู่บ้าน	๔๐,๐๐๐	๔๐,๐๐๐	๔๐,๐๐๐	๔๐,๐๐๐	๔๐,๐๐๐	ระดับความสำเร็จของ การจัดกิจกรรม ศิลปะ ประเพณี วัฒนธรรม ภูมิปัญญาท้องถิ่น	- สืบทอดประเพณี วัฒนธรรมและ ภูมิปัญญาท้องถิ่น	กองการศึกษา
๑๗	โครงการการจัดการแข่งขันกีฬา ในเครือข่ายตำบลหน้าเขา	- เพื่อส่งเสริมการกีฬาของ นักเรียนและเสริมสร้างความ สามัคคีในหมู่คณะ	- อุดหนุนงบประมาณเพื่อใช้ใน การแข่งขันในเครือข่ายตำบลหน้าเขา และส่งตัวแทนกีฬาเข้าร่วมการแข่งขัน กีฬาในระดับอำเภอและจังหวัด ให้แก่โรงเรียนในพื้นที่ตำบลหน้าเขา	๑๐๐,๐๐๐	๑๐๐,๐๐๐	๑๐๐,๐๐๐	๑๐๐,๐๐๐	๑๐๐,๐๐๐	ร้อยละ ๙๐ ของนักเรียน ได้รับการ ส่งเสริม ด้านกีฬา	- การกีฬาของกลุ่ม เครือข่ายได้รับการ พัฒนาไปสู่ระดับสากล	กองการศึกษา
๑๘	โครงการแข่งขันกีฬานักเรียน เยาวชน และประชาชน อำเภอ เขาพนม จังหวัดกระบี่	- เพื่อส่งเสริมให้นักเรียน และประชาชน ในเขตพื้นที่ อำเภอเขาพนมได้ใช้เวลาว่างให้ เป็นประโยชน์และห่างไกล สิ่งเสพติด	- อุดหนุนที่ทำการปกครองอำเภอ เขาพนมเป็นค่าใช้จ่ายโครงการ แข่งขันการกีฬานักเรียน เยาวชน และประชาชน อำเภอเขาพนม จังหวัดกระบี่	๕๐,๐๐๐	๕๐,๐๐๐	๕๐,๐๐๐	๕๐,๐๐๐	๕๐,๐๐๐	ร้อยละที่ เพิ่มขึ้นของ ประชาชน มีสุขภาพ แข็งแรง ห่างไกล ยาเสพติด	- นักเรียน เยาวชน และประชาชนได้ใช้เวลา ว่างให้เกิดประโยชน์	กองการศึกษา
รวม ๑๘ โครงการ				๑,๒๔๐,๐๐๐	๑,๒๔๐,๐๐๐	๑,๒๔๐,๐๐๐	๑,๒๔๐,๐๐๐	๑,๒๔๐,๐๐๐			

รายละเอียดโครงการพัฒนา
แผนพัฒนาท้องถิ่น (พ.ศ.๒๕๖๖-๒๕๗๐)
องค์การบริหารส่วนตำบลหน้าเขา

ก. ยุทธศาสตร์จังหวัดที่ ๓. พัฒนาคุณภาพชีวิตประชาชนสู่สังคมน่าอยู่ และปรับตัวรองรับต่อบริบทการเปลี่ยนแปลง

ข. ยุทธศาสตร์การพัฒนาขององค์กรปกครองส่วนท้องถิ่นในเขตจังหวัดกระบี่ ๓. เสริมสร้างคุณภาพชีวิตสู่สังคมที่น่าอยู่

๒. ยุทธศาสตร์ การพัฒนาด้านคุณภาพชีวิต

๒.๓ แผนงานสาธารณสุข (งานบริการสาธารณสุขและงานสาธารณสุขอื่น)

ที่	โครงการ	วัตถุประสงค์	เป้าหมาย (ผลผลิตของโครงการ)	งบประมาณ					ตัวชี้วัด (KPI)	ผลลัพธ์ที่ คาดว่าจะได้รับ	หน่วยงาน ที่รับผิดชอบ
				๒๕๖๖	๒๕๖๗	๒๕๖๘	๒๕๖๙	๒๕๗๐			
๑	โครงการสัตว์ปลอดโรค คนปลอดภัย จากโรคพิษสุนัขบ้า	๑.เพื่อรณรงค์ประชาสัมพันธ์ ให้ประชาชนมีความรู้ความเข้าใจ และตระหนักถึงพิษภัยโรคพิษสุนัขบ้า ๒.ฉีดวัคซีนป้องกันโรคพิษสุนัขบ้า ฉีดยาคูแอม็อกซิซิลลินและแอมว เพื่อลดจำนวนประชากรสัตว์กลุ่มเสี่ยง ๓.เพื่อดูแลสุขภาพสัตว์ให้แก่ ประชาชนผู้เป็นเจ้าของ ดำเนินการฉีดวัคซีน ประชาชนผู้เป็นเจ้าของ ดำเนินการฉีดวัคซีน	- สสำรวจข้อมูลสัตว์และ ขึ้นทะเบียนสัตว์ หมา/แมว ทั้งที่มีเจ้าของและไม่มีเจ้าของ - จัดซื้อค้ำยาและเวชภัณฑ์ เช่น วัคซีนพิษสุนัขบ้า, ค้ำวัสดุการแพทย์ ค้ำวัสดุประชาสัมพันธ์ ฯลฯ - ฉีดวัคซีนโรคพิษสุนัขบ้าในพื้นที่ ตำบลหน้าเขา ตั้งแต่ ม.๑-ม.๘	๕๐,๐๐๐	๕๐,๐๐๐	๕๐,๐๐๐	๕๐,๐๐๐	๕๐,๐๐๐	เพื่อป้องกัน การเกิดโรค พิษสุนัขบ้า	เพื่อให้สุขภาพสัตว์ในพื้นที่ ตำบลหน้าเขาได้รับการ ฉีดวัคซีนอย่างทั่วถึง	สำนักปลัด

ที่	โครงการ	วัตถุประสงค์	เป้าหมาย (ผลผลิตของโครงการ)	งบประมาณ					ตัวชี้วัด (KPI)	ผลลัพธ์ที่ คาดว่าจะได้รับ	หน่วยงาน ที่รับผิดชอบ
				๒๕๖๖	๒๕๖๗	๒๕๖๘	๒๕๖๙	๒๕๗๐			
๒	เงินอุดหนุนสำหรับการดำเนินงาน ตามแนวทางโครงการพระราชดำริ ด้านสาธารณสุข	เพื่อสนับสนุนให้ชุมชน/หมู่บ้าน แห่งละ ๒๐,๐๐๐ บาท ๑.เพื่อให้ประชาชนในชุมชน ได้มีความรู้ความเข้าใจเกี่ยวกับ การป้องกันโรคต่างๆ ๒.เพื่อให้ประชาชนในชุมชนมี สุขภาพอนามัยที่ดี	โดยให้คณะกรรมการหมู่บ้าน ทำโครงการตามพระราชดำริ ด้านสาธารณสุข เช่น ๑.โครงการอบรมหมอชาวบ้านใน พระราชประสงค์ ๒. โครงการสืบสานพระราชปณิธาน สมเด็จพระย่า ด้านกัญมะเร็งเต้านม ๓. การควบคุมโรคสารไอโอดีนของ สมเด็จพระเทพรัตนราชสุดาฯ ๔. การปรับปรุงภาวะโภชนาการและ สุขภาพเด็กของสมเด็จพระเทพฯ ๕. การส่งเสริมโภชนาการและสุขภาพ อนามัยของแม่และเด็ก ๖. การควบคุมโรคหนองพยาธิของ สมเด็จพระเทพรัตนราชสุดาฯ ๗. การควบคุมโรคมาลาเรีย ของ สมเด็จพระเทพรัตนราชสุดาฯ ๘.การพัฒนาาระบบสุขภาพภิบาลใน โรงเรียนและชุมชนของสมเด็จพระ เทพรัตนราชสุดาฯ ๙. โครงการตรวจสุขภาพเคลื่อนที่ สมเด็จพระเจ้าลูกยาเธอ เจ้าฟ้าจุฬาภรณวลัยลักษณ์อัครราชกุมารี ๑๐. โครงการช่วยลดการติดเอดส์	๑๖๐,๐๐๐	๑๖๐,๐๐๐	๑๖๐,๐๐๐	๑๖๐,๐๐๐	๑๖๐,๐๐๐	เพื่อให้ประชาชน ในชุมชนมีความรู้ ความเข้าใจเกี่ยว กับป้องกันโรค ต่างๆ	เพื่อให้ประชาชนใน ชุมชนมีสุขภาพอนามัยที่ดี	สำนักปลัด

ที่	โครงการ	วัตถุประสงค์	เป้าหมาย (ผลผลิตของโครงการ)	งบประมาณ					ตัวชี้วัด (KPI)	ผลลัพธ์ที่ คาดว่าจะได้รับ	หน่วยงาน ที่รับผิดชอบ
				๒๕๖๖	๒๕๖๗	๒๕๖๘	๒๕๖๙	๒๕๗๐			
			จากแม่สู่ลูกสภาฯชาวไทย พระเจ้าวรวงศ์เธอพระองค์เจ้าโสมสวลีฯ ๑๑. โครงการรณรงค์และแก้ไขปัญหา ยาเสพติด To be number one (ศูนย์เพื่อนใจวัยรุ่นในชุมชน/หมู่บ้าน) หรือโครงการตามพระราชดำริ ด้านสาธารณสุขอื่นๆ								
๓	โครงการเฝ้าระวังป้องกัน และควบคุมโรคไวรัสโคโรนา ๑๙ (COVID-๑๙)	เพื่อให้ความรู้ คำแนะนำ การดูแลเฝ้าระวังป้องกันตนเอง เรื่องโรคไวรัสโคโรนา ๑๙ (COVID-๑๙) ให้กับประชาชน ในพื้นที่	การจัดหาวัสดุอุปกรณ์ในการป้องกันโรค ไวรัสโคโรนา ๑๙ (COVID-๑๙) ประชาสัมพันธ์ อบรม ให้ความรู้ กับประชาชน	๕๐,๐๐๐	๕๐,๐๐๐	๕๐,๐๐๐	๕๐,๐๐๐	๕๐,๐๐๐	การแพร่ระบาด โรคติดต่อ ลดลง	ลดอัตราการป่วยและ การแพร่ระบาดของ โรคติดต่อได้	สำนักปลัด
	รวม ๓ โครงการ			๒๖๐,๐๐๐	๒๖๐,๐๐๐	๒๖๐,๐๐๐	๒๖๐,๐๐๐	๒๖๐,๐๐๐			

รายละเอียดโครงการพัฒนา
แผนพัฒนาท้องถิ่น (พ.ศ.๒๕๖๖-๒๕๗๐)
องค์การบริหารส่วนตำบลหน้าเขา

ก. ยุทธศาสตร์จังหวัดที่ ๓. พัฒนาคุณภาพชีวิตประชาชนสู่สังคมน่าอยู่ และปรับตัวรองรับต่อการเปลี่ยนแปลง

ข. ยุทธศาสตร์การพัฒนาขององค์กรปกครองส่วนท้องถิ่นในเขตจังหวัดกระบี่ ๓. เสริมสร้างคุณภาพชีวิตสู่สังคมที่น่าอยู่

๒. ยุทธศาสตร์ การพัฒนาด้านคุณภาพชีวิต

แผนงานงบกลาง

ที่	โครงการ	วัตถุประสงค์	เป้าหมาย (ผลผลิตของโครงการ)	งบประมาณ					ตัวชี้วัด (KPI)	ผลลัพธ์ที่ คาดว่าจะได้รับ	หน่วยงาน ที่รับผิดชอบ
				๒๕๖๖	๒๕๖๗	๒๕๖๘	๒๕๖๙	๒๕๗๐			
๑	เบี้ยยังชีพผู้สูงอายุ	- เพื่อช่วยเหลือค่าใช้จ่าย ในการดำรงชีพ	- เพื่อจ่ายเบี้ยยังชีพให้แก่ผู้สูงอายุ ที่มีอายุ ๖๐ ปี บริบูรณ์ขึ้นไป ที่มี คุณสมบัติครบถ้วนตามระเบียบ กระทรวงมหาดไทยว่าด้วยหลักเกณฑ์ การจ่ายเงินเบี้ยยังชีพผู้สูงอายุของ องค์กรปกครองส่วนท้องถิ่น	๑๐,๐๐๐,๐๐๐	๑๐,๐๐๐,๐๐๐	๑๐,๐๐๐,๐๐๐	๑๐,๐๐๐,๐๐๐	๑๐,๐๐๐,๐๐๐	ร้อยละที่ เพิ่มขึ้นของ ผู้สูงอายุ ที่มีคุณภาพ ชีวิตที่ดี	- ผู้ที่ได้รับความช่วยเหลือ ช่วยเหลือมีความเป็นอยู่ ที่ดีขึ้น	สำนักปลัด
๒	เบี้ยยังชีพผู้พิการ	- เพื่อช่วยเหลือค่าใช้จ่าย ในการดำรงชีพ	- เพื่อจ่ายให้แก่ผู้มีสิทธิรับเบี้ย คนพิการตามประกาศบัญญัติรายชื่อ ผู้มีสิทธิรับเงินเบี้ยความพิการ	๓,๐๐๐,๐๐๐	๓,๐๐๐,๐๐๐	๓,๐๐๐,๐๐๐	๓,๐๐๐,๐๐๐	๓,๐๐๐,๐๐๐	ผู้พิการได้ รับความ ช่วยเหลือ ในการดำรงชีพ	- ผู้ที่ได้รับความช่วยเหลือ ช่วยเหลือมีความเป็นอยู่ ที่ดีขึ้น	สำนักปลัด
๓	สงเคราะห์เบี้ยยังชีพผู้ป่วยเอดส์	- เพื่อช่วยเหลือค่าใช้จ่าย ในการดำรงชีพ	- ผู้ป่วยเอดส์ที่แพทย์ได้รับรองและ ทำการวินิจฉัยแล้วและมีความยากจน หรือขาดผู้อุปการะดูแล	๑๐๐,๐๐๐	๑๐๐,๐๐๐	๑๐๐,๐๐๐	๑๐๐,๐๐๐	๑๐๐,๐๐๐	ผู้ป่วยเอดส์ รับความช่วยเหลือ	- ผู้ที่ได้รับความช่วยเหลือ ช่วยเหลือมีความเป็นอยู่ ที่ดีขึ้น	สำนักปลัด
	รวม ๓ โครงการ			๑๓,๑๐๐,๐๐๐	๑๓,๑๐๐,๐๐๐	๑๓,๑๐๐,๐๐๐	๑๓,๑๐๐,๐๐๐	๑๓,๑๐๐,๐๐๐			

รายละเอียดโครงการพัฒนา
แผนพัฒนาท้องถิ่น (พ.ศ.๒๕๖๖-๒๕๗๐)
องค์การบริหารส่วนตำบลหน้าเขา

- ก. ยุทธศาสตร์จังหวัดที่ ๓. พัฒนาคุณภาพชีวิตประชาชนสู่สังคมน่าอยู่ และปรับตัวรองรับต่อบริบทการเปลี่ยนแปลง
ข. ยุทธศาสตร์การพัฒนาขององค์กรปกครองส่วนท้องถิ่นในเขตจังหวัดกระบี่ ๓. เสริมสร้างคุณภาพชีวิตสู่สังคมที่น่าอยู่

๒. ยุทธศาสตร์ การพัฒนาด้านคุณภาพชีวิต

๒.๔ แผนงานสังคมสงเคราะห์

ที่	โครงการ	วัตถุประสงค์	เป้าหมาย (ผลผลิตของโครงการ)	งบประมาณและที่ผ่านมา					ตัวชี้วัด (KPI)	ผลลัพธ์ที่ คาดว่าจะได้รับ	หน่วยงาน ที่รับผิดชอบ
				๒๕๖๖	๒๕๖๗	๒๕๖๘	๒๕๖๙	๒๕๗๐			
๑	โครงการส่งเสริมและพัฒนา คุณภาพชีวิตคนพิการและ ผู้ด้อยโอกาส	- เพื่อให้ผู้พิการ ผู้ด้อยโอกาส มีคุณภาพชีวิตที่ดีขึ้น	- ประชาชนในหมู่บ้าน	๓๐,๐๐๐	๓๐,๐๐๐	๓๐,๐๐๐	๓๐,๐๐๐	๓๐,๐๐๐	จำนวน ๑ ครั้ง /ปี	- ผู้พิการและผู้ด้อยโอกาส มีคุณภาพชีวิตที่ดีขึ้น	สำนักปลัด
๒	โครงการส่งเสริมและพัฒนา ศักยภาพผู้สูงอายุ	- เพื่อให้ผู้สูงอายุตำบลหน้าเขา ได้มีกิจกรรมทำเวลาว่าง และสามารถสร้างรายได้	- ผู้สูงอายุตำบลหน้าเขา	๕๐,๐๐๐	๕๐,๐๐๐	๕๐,๐๐๐	๕๐,๐๐๐	๕๐,๐๐๐	ร้อยละ ๘๐ ของผู้เข้าร่วม โครงการ นำไปปฏิบัติได้	- ผู้สูงอายุใช้เวลาว่าง ได้เกิดประโยชน์แก้ปัญหา โรคซึมเศร้า	สำนักปลัด
๓	โครงการส่งเสริมอาชีพและยกระดับ ฝีมือแรงงานให้แก่ผู้สูงอายุและคน พิการ	- เพื่อให้ผู้สูงอายุและคนพิการ มีทักษะในการประกอบอาชีพ - เพื่อส่งเสริมผู้สูงอายุได้ใช้ เวลาว่างให้เกิดประโยชน์	- ผู้สูงอายุและคนพิการในตำบล หน้าเขา	๒๐,๐๐๐	๒๐,๐๐๐	๒๐,๐๐๐	๒๐,๐๐๐	๒๐,๐๐๐	ร้อยละ ๘๐ ของผู้สูงอายุ ได้ใช้เวลาว่าง ให้เกิดทักษะ ในการประกอบ อาชีพ	- ผู้สูงอายุและคนพิการ มีทักษะในการประกอบ อาชีพ - ผู้สูงอายุได้ใช้เวลาว่าง ให้เกิดประโยชน์	สำนักปลัด

ที่	โครงการ	วัตถุประสงค์	เป้าหมาย (ผลผลิตของโครงการ)	งบประมาณและที่ผ่านมา					ตัวชี้วัด (KPI)	ผลลัพธ์ที่ คาดว่าจะได้รับ	หน่วยงาน ที่รับผิดชอบ
				๒๕๖๖	๒๕๖๗	๒๕๖๘	๒๕๖๙	๒๕๗๐			
๔	โครงการ "สืบริต สายร้อย ร้อยใจกตัญญู"	เพื่อให้ผู้สูงอายุในตำบลได้พบปะ ทำกิจกรรมร่วมกัน และส่งเสริม สุขภาพผู้สูงอายุโดยการตรวจสุขภาพ ผู้สูงอายุ	ผู้สูงอายุในตำบลหน้าเขา ผู้ดูแลผู้สูงอายุ และประชาชนทั่วไปเข้าร่วมโครงการ จำนวน ๔๐๐ คน	๕๐,๐๐๐	๕๐,๐๐๐	๕๐,๐๐๐	๕๐,๐๐๐	๕๐,๐๐๐	ร้อยละ ๘๐ ของผู้สูงอายุ มีความพึงพอใจ ในกิจกรรม	ผู้สูงอายุมีขวัญและกำลังใจ ได้พบปะแลกเปลี่ยนความคิดเห็น ตลอดจนทำกิจกรรมร่วมกัน ทำให้เกิดความ สนุกสนาน และรู้สึกว่ามีถูกทอดทิ้ง	สำนักปลัด
๕	โครงการฝึกอบรมให้ความรู้ในการ ป้องกันการแพร่ระบาดของเชื้อ HIV ในชุมชนตำบลหน้าเขา	- เพื่อเสริมสร้างความรู้ ทักษะและการมี พฤติกรรมทางเพศที่ปลอดภัย - พัฒนาระบบบริการสุขภาพ ในการป้องกันและดูแลรักษา โรคเอดส์ที่เชื่อมโยงต่อเนื่อง ในระดับท้องถิ่น	- ฝึกอบรมให้ความรู้กลุ่มมีความ เสี่ยงเชื้อโรคเอดส์	๓๐,๐๐๐	๓๐,๐๐๐	๓๐,๐๐๐	๓๐,๐๐๐	๓๐,๐๐๐	จำนวนผู้ เข้าร่วมกิจกรรม ได้รับความรู้ และป้องกัน ดูแลรักษา ห่างไกล โรคเอดส์	- ได้รับความรู้และทราบ สถานการณ์เอดส์ใน ระดับตำบล - มีการเผยแพร่รณรงค์ ป้องกันเอดส์ในตำบล - มีเวทีแลกเปลี่ยน ระหว่างกลุ่มเสี่ยงเชื้อ โรคเอดส์ ระดับตำบล	สำนักปลัด
รวม ๕ โครงการ				๑๘๐,๐๐๐	๑๘๐,๐๐๐	๑๘๐,๐๐๐	๑๘๐,๐๐๐	๑๘๐,๐๐๐			

รายละเอียดโครงการพัฒนา
แผนพัฒนาท้องถิ่น (พ.ศ.๒๕๖๖-๒๕๗๐)
องค์การบริหารส่วนตำบลหน้าเขา

ก. ยุทธศาสตร์จังหวัดที่ ๓. พัฒนาคุณภาพชีวิตประชาชนสู่สังคมน่าอยู่ และปรับตัวรองรับต่อบริบทการเปลี่ยนแปลง

ข. ยุทธศาสตร์การพัฒนาขององค์กรปกครองส่วนท้องถิ่นในเขตจังหวัดกระบี่ ๓. เสริมสร้างคุณภาพชีวิตสู่สังคมที่น่าอยู่

๒. ยุทธศาสตร์ การพัฒนาคุณภาพชีวิต

๒.๕ แผนงาน สร้างความเข้มแข็งของชุมชน

ที่	โครงการ	วัตถุประสงค์	เป้าหมาย (ผลผลิตของโครงการ)	งบประมาณ					ตัวชี้วัด (KPI)	ผลลัพธ์ที่ คาดว่าจะได้รับ	หน่วยงาน ที่รับผิดชอบ
				๒๕๖๖	๒๕๖๗	๒๕๖๘	๒๕๖๙	๒๕๗๐			
๑	โครงการปรับปรุงขยายสนามกีฬา หมู่ที่ ๗	- เพื่อป้องกันปัญหาเสาพืด - เพื่อปลูกฝังการออกกำลังกาย และใช้เวลาว่างให้เกิดประโยชน์	- โดยกรมดินปรับระดับขนาดกว้าง ๓๐ เมตร ยาว ๓๐ เมตร ความสูง โดยเฉลี่ย ๑.๕๐ เมตร พร้อมบดอัด ที่สนามกีฬาประจำหมู่บ้าน หมู่ที่ ๗	๔๐๐,๐๐๐	๔๐๐,๐๐๐	๔๐๐,๐๐๐	๔๐๐,๐๐๐	๔๐๐,๐๐๐	จำนวน สนามกีฬา ที่ได้รับ การปรับปรุง จำนวน ๑ แห่ง	- ประชาชนได้ใช้เวลาว่าง ให้เป็นประโยชน์ทางไกล ยาเสพติด	กองช่าง
๒	โครงการจัดทำแผนพัฒนาท้องถิ่น	- เพื่อบูรณาการร่วมกันในทุก ภาคส่วนในการจัดทำและ ทบทวนแผนพัฒนาท้องถิ่น	- จัดประชุมประชาคมท้องถิ่น เพื่อจัดทำแผนพัฒนาท้องถิ่น	๑๕,๐๐๐	๑๕,๐๐๐	๑๕,๐๐๐	๑๕,๐๐๐	๑๕,๐๐๐	ร้อยละของ จำนวนโครงการ นำแผนชุมชน สู่การพัฒนา ได้ตามที่กำหนด	- มีแผนพัฒนาท้องถิ่น เพื่อเป็นกรอบในการ พัฒนาท้องถิ่น	สำนักปลัด
๓	โครงการก่อสร้างสนามกีฬาหมู่บ้าน (สนามฟุตบอล)	- เพื่อเป็นสถานที่สำหรับให้ เด็ก เยาวชน และประชาชน ใช้ออกกำลังกาย - เพื่อห่างไกลจากยาเสพติด	- ก่อสร้างสนามกีฬาฟุตบอล ตาม มาตรฐานสนามแข่งขันและอุปกรณ์ กีฬาฟุตบอล	๔๕๐,๐๐๐	๔๕๐,๐๐๐	๔๕๐,๐๐๐	๔๕๐,๐๐๐	๔๕๐,๐๐๐	จำนวน ประชาชน ออกกำลัง กายเพิ่มขึ้น	- มีสถานที่สำหรับใช้ ออกกำลังกายเพิ่มขึ้น - ปัญหาเสพติดลดลง	กองช่าง

ที่	โครงการ	วัตถุประสงค์	เป้าหมาย (ผลผลิตของโครงการ)	งบประมาณ					ตัวชี้วัด (KPI)	ผลลัพธ์ที่ คาดว่าจะได้รับ	หน่วยงาน ที่รับผิดชอบ
				๒๕๖๖	๒๕๖๗	๒๕๖๘	๒๕๖๙	๒๕๗๐			
๔	โครงการ จัดซื้อเครื่องเล่นและอุปกรณ์กีฬาเครื่องออกกำลังกายกลางแจ้ง หมู่ที่ ๒	- เพื่อให้มีเครื่องออกกำลังกายสำหรับการเล่นกีฬาและนันทนาการ	- จัดซื้อเครื่องออกกำลังกายกลางแจ้ง หมู่ที่ ๒	๕๐๐,๐๐๐	๕๐๐,๐๐๐	๕๐๐,๐๐๐	๕๐๐,๐๐๐	๕๐๐,๐๐๐	ประชาชน ออกกำลังกาย	- ประชาชนมีสุขภาพ ร่างกายที่แข็งแรงและ	กองการศึกษา
๕	โครงการหมู่บ้านสีขาว (ปลอดยาเสพติด) หมู่ที่ ๗	- เพื่อแก้ไขปัญหายาเสพติดในระดับพื้นที่โดยอาศัยการมีส่วนร่วมของประชาชน	- อบรมให้ความรู้กระบวนการเสริมสร้างความเข้มแข็งให้กับหมู่บ้าน โครงการชุมชนเข้มแข็งเอาชนะยาเสพติด	๕๐,๐๐๐	๕๐,๐๐๐	๕๐,๐๐๐	๕๐,๐๐๐	๕๐,๐๐๐	จำนวน ประชาชน ร่วมแก้ไข ปัญหายาเสพติด	- เพื่อสนองต่อนโยบาย ของรัฐบาล ในการแก้ไข ปัญหายาเสพติด	สำนักปลัด
๖	โครงการส่งเสริมและพัฒนาศักยภาพสตรี	- เพื่อให้กลุ่มสตรีตำบลหน้าเขา ได้มีงานทำในช่วงที่ว่าง และสามารถสร้างรายได้	- กลุ่มสตรีตำบลหน้าเขา	๕๐,๐๐๐	๕๐,๐๐๐	๕๐,๐๐๐	๕๐,๐๐๐	๕๐,๐๐๐	ร้อยละ ๘๐ ของผู้เข้าร่วม โครงการ นำไปปฏิบัติได้	- กลุ่มสตรีใช้เวลาว่างได้ เกิดประโยชน์มีรายได้เสริม	สำนักปลัด
๗	โครงการส่งเสริมและพัฒนาศักยภาพเด็กและเยาวชน	- เพื่อให้เด็กและเยาวชนตำบลหน้าเขา ใช้เวลาว่างให้เป็น ประโยชน์ห่างไกลยาเสพติด	-เด็กและเยาวชนตำบลหน้าเขา	๕๐,๐๐๐	๕๐,๐๐๐	๕๐,๐๐๐	๕๐,๐๐๐	๕๐,๐๐๐	ร้อยละ ๘๐ ของผู้เข้าร่วม โครงการ	- กลุ่มเด็กฯ ใช้เวลาว่าง เกิดประโยชน์ห่างไกล ยาเสพติด	สำนักปลัด
๘	โครงการอบรมพัฒนากลุ่มอาชีพ	- เพื่อสนับสนุนกลุ่มอาชีพ พัฒนาฝีมือ สร้างรายได้เพิ่มขึ้น	- กลุ่มอาชีพตำบลหน้าเขา	๕๐,๐๐๐	๕๐,๐๐๐	๕๐,๐๐๐	๕๐,๐๐๐	๕๐,๐๐๐	ร้อยละ ๘๐ ของผู้เข้าร่วม โครงการ นำไปปฏิบัติได้	- กลุ่มอาชีพได้พัฒนา ฝีมือเพิ่มรวมให้กับ ผลิตภัณฑ์ของกลุ่มได้	สำนักปลัด

ที่	โครงการ	วัตถุประสงค์	เป้าหมาย (ผลผลิตของโครงการ)	งบประมาณ					ตัวชี้วัด (KPI)	ผลลัพธ์ที่ คาดว่าจะได้รับ	หน่วยงาน ที่รับผิดชอบ
				๒๕๖๖	๒๕๖๗	๒๕๖๘	๒๕๖๙	๒๕๗๐			
๙	โครงการส่งเสริมความรักและ ความอบอุ่นในครอบครัว	- เพื่อส่งเสริมสถาบันครอบครัว	- ครอบครัวในตำบลหน้าเขา	๕๐,๐๐๐	๕๐,๐๐๐	๕๐,๐๐๐	๕๐,๐๐๐	๕๐,๐๐๐	ร้อยละ ๘๐ ของครอบครัว มีความเข้มแข็ง	- ครอบครัวเข้มแข็ง มีแตกแยก	สำนักปลัด
๑๐	กิจกรรมส่งเสริมการบำบัดฟื้นฟู ผู้ติดยาเสพติด	- เพื่อบำบัดฟื้นฟูสมรรถภาพ ผู้เสพยา/ผู้ติดยาเสพติด ในพื้นที่ ตำบลหน้าเขาเพื่อคืนคนดีสู่ สังคม - เพื่อลดสถานการณ์ปัญหา ยาเสพติดที่เป็นปัญหาความ เดือนร้อนของประชาชนใน พื้นที่ให้เป็นรูปธรรมนำไปสู่การ ลดปัญหาการแพร่ระบาดของ ยาเสพติดระดับหมู่บ้าน/ชุมชน	- จัดการฝึกอบรมบำบัดฟื้นฟูผู้ ติดยาเสพติดโดยบูรณาการกับ หน่วยงานอื่นๆ ที่เกี่ยวข้อง	๑๐๐,๐๐๐	๑๐๐,๐๐๐	๑๐๐,๐๐๐	๑๐๐,๐๐๐	๑๐๐,๐๐๐	ร้อยละของ จำนวน ผู้ติดยาเสพติด ลดลง	- สามารถขับเคลื่อนการ ดำเนินงานป้องกันและ แก้ไขปัญหายาเสพติดใน พื้นที่ได้อย่างมีประสิทธิภาพ	สำนักปลัด/ ที่ทำการ ปกครอง อำเภอเขาพนม
๑๑	กิจกรรมส่งเสริมการฝึกอบรมอาชีพ ให้แก่ผู้ผ่านการบำบัดฟื้นฟู	- เพื่อช่วยเหลือและพัฒนา คุณภาพชีวิตผู้เข้ารับการฝึก อบรมอาชีพที่ปฏิบัติให้เป็นไป ตามนโยบายรัฐบาล	- จัดฝึกอบรมวิชาชีพ โดยบูรณา การกับหน่วยงานอื่นๆ	๕๐,๐๐๐	๕๐,๐๐๐	๕๐,๐๐๐	๕๐,๐๐๐	๕๐,๐๐๐	ร้อยละที่เพิ่มขึ้นของ ผู้ผ่านการ บำบัดกลับ มาใช้ชีวิต ในสังคมได้ อย่างปกติ	- สามารถขับเคลื่อน การดำเนินงานป้องกัน และแก้ไขปัญหายาเสพติด ในพื้นที่ได้อย่างมี ประสิทธิภาพ	สำนักปลัด/ ที่ทำการ ปกครอง อำเภอเขาพนม
๑๒	อุดหนุนที่ทำการปกครองอำเภอ เขาพนม โครงการป้องกันและแก้ไข ปัญหายาเสพติด	- เพื่อขับเคลื่อนนโยบาย รัฐบาลในการป้องกันและแก้ ปัญหายาเสพติด	- อุดหนุนที่ทำการปกครองอำเภอ เขาพนม โครงการป้องกันและแก้ไข ปัญหายาเสพติด	๓๐,๐๐๐	๓๐,๐๐๐	๓๐,๐๐๐	๓๐,๐๐๐	๓๐,๐๐๐	ขับเคลื่อน นโยบาย การป้องกัน แก้ไขปัญห ยาเสพติด	- สามารถขับเคลื่อน นโยบายรัฐบาลในการ ป้องกันและแก้ปัญหา ยาเสพติด	สำนักปลัด/ ที่ทำการ ปกครอง อำเภอเขาพนม

ที่	โครงการ	วัตถุประสงค์	เป้าหมาย (ผลผลิตของโครงการ)	งบประมาณ					ตัวชี้วัด (KPI)	ผลลัพธ์ที่ คาดว่าจะได้รับ	หน่วยงาน ที่รับผิดชอบ
				๒๕๖๖	๒๕๖๗	๒๕๖๘	๒๕๖๙	๒๕๗๐			
๑๓	อุดหนุนโครงการการศึกษาเพื่อต่อต้านการใช้ยาเสพติดในเด็กนักเรียน (D.A.R.E แห่งประเทศไทย)	- เพื่อป้องกันและแก้ไขปัญหายาเสพติดในสถานศึกษาเพื่อหยุดยั้งและลดระดับการขยายตัวของปัญหายาเสพติด	- อุดหนุนงบประมาณให้แก่สถานศึกษารวบรวมเพื่อดำเนินกิจกรรมตามโครงการ	๑๒,๐๐๐	๑๒,๐๐๐	๑๒,๐๐๐	๑๒,๐๐๐	๑๒,๐๐๐	ร้อยละ ๘๐ ของนักเรียนมีความรู้ในการป้องกันและแก้ไขปัญหายาเสพติดช่วยลดระดับการขยายตัวของปัญหายาเสพติด	- นักเรียน/นักศึกษาที่มีความรู้ในการป้องกันและแก้ไขปัญหายาเสพติดช่วยลดระดับการขยายตัวของปัญหายาเสพติด	สำนักปลัด/ สถานตำรวจ ภูธรเขาพนม
๑๔	โครงการป้องกันและแก้ไขปัญหายาเสพติด TO BE NUMBER ONE จังหวัดกระบี่	- เพื่อส่งเสริมการมีส่วนร่วมไม่ยุ่งเกี่ยวกับยาเสพติด	- อุดหนุนโครงการรณรงค์ป้องกันปัญหายาเสพติด TO BE NUMBER ONE อุดหนุนให้แก่ สำนักงานสาธารณสุขจังหวัดกระบี่	๑๐,๐๐๐	๑๐,๐๐๐	๑๐,๐๐๐	๑๐,๐๐๐	๑๐,๐๐๐	ร้อยละที่ลดลงของปัญหายาเสพติด	- เยาวชนมีกิจกรรมไม่ยุ่งเกี่ยวกับยาเสพติด	สำนักปลัด สำนักงาน สาธารณสุข จังหวัดกระบี่
๑๕	โครงการส่งเสริมการมีส่วนร่วมในการป้องกัน การทุจริตคอร์รัปชัน	เพื่อปลูกสร้าง จิตสำนึก ให้แก่บุคลากรและผู้นำ ชุมชนในการป้องกัน และแก้ไขปัญหาคอร์รัปชัน	จัดอบรมให้ความรู้แก่ ผู้บริหาร สมาชิกสภา ข้าราชการ และผู้นำ ชุมชน และประชาชน หรือจัดกิจกรรมรณรงค์ ต่าง ๆ เป็นต้น	๓๐,๐๐๐	๓๐,๐๐๐	๓๐,๐๐๐	๓๐,๐๐๐	๓๐,๐๐๐	ร้อยละของผู้ที่ได้รับการส่งเสริมและเข้าร่วมกิจกรรม	ผู้บริหาร สมาชิกสภา ข้าราชการ ผู้นำชุมชน และประชาชนมีความตระหนักและ เห็นความสำคัญ ของปัญหาการทุจริตคอร์รัปชัน	สำนักปลัด
๑๖	โครงการเพิ่มประสิทธิภาพกลุ่มอาชีพในชุมชน	- เพื่อส่งเสริมและสนับสนุนการเรียนรู้ของชุมชน และพัฒนากลุ่มอาชีพเดิม	- จัดอบรมกลุ่มอาชีพและจัดซื้อวัสดุอุปกรณ์ เช่นกลุ่มเครื่องแกง กลุ่มจักรยาน กลุ่มกลองยาว กลุ่มผึ้งโพรงไทย	๕๐,๐๐๐	๕๐,๐๐๐	๕๐,๐๐๐	๕๐,๐๐๐	๕๐,๐๐๐	ร้อยละของครอบครัวที่ได้รับการสนับสนุนที่ได้รับการสนับสนุนมีรายได้เพิ่มขึ้น	กลุ่มอาชีพต่าง ๆ ในชุมชนได้รับการส่งเสริมและมีการแลกเปลี่ยนความรู้	สำนักปลัด
รวม ๑๖ โครงการ				๑,๘๙๗,๐๐๐	๑,๘๙๗,๐๐๐	๑,๘๙๗,๐๐๐	๑,๘๙๗,๐๐๐	๑,๘๙๗,๐๐๐			

รายละเอียดโครงการพัฒนา
แผนพัฒนาท้องถิ่น (พ.ศ.๒๕๖๖-๒๕๗๐)
องค์การบริหารส่วนตำบลหน้าเขา

ก. ยุทธศาสตร์จังหวัดที่ ๓. พัฒนาคุณภาพชีวิตประชาชนสู่สังคมน่าอยู่ และปรับตัวรองรับต่อการเปลี่ยนแปลง

ข. ยุทธศาสตร์การพัฒนาขององค์กรปกครองส่วนท้องถิ่นในเขตจังหวัดกระบี่ ๓. เสริมสร้างคุณภาพชีวิตสู่สังคมที่น่าอยู่

๒. ยุทธศาสตร์ การพัฒนาด้านคุณภาพชีวิต

๒.๖ แผนงาน การรักษาความสงบภายใน

ที่	โครงการ	วัตถุประสงค์	เป้าหมาย (ผลผลิตของโครงการ)	งบประมาณ					ตัวชี้วัด (KPI)	ผลลัพธ์ที่ คาดว่าจะได้รับ	หน่วยงาน ที่รับผิดชอบ
				๒๕๖๖	๒๕๖๗	๒๕๖๘	๒๕๖๙	๒๕๗๐			
๑	โครงการติดตั้งกล้องโทรทัศน์วงจรปิด (CCTV) บริเวณสำนักงานองค์การบริหารส่วนตำบลหน้าเขา	- เพื่อป้องกันและรักษาความปลอดภัยในชีวิตและทรัพย์สินในพื้นที่บริเวณสำนักงานองค์การบริหารส่วนตำบลหน้าเขา	- ติดตั้งกล้องวงจรปิดและอุปกรณ์บริเวณสำนักงานองค์การบริหารส่วนตำบลหน้าเขา จำนวน ๖ จุด	๕๐๐,๐๐๐	๕๐๐,๐๐๐	๕๐๐,๐๐๐	๕๐๐,๐๐๐	๕๐๐,๐๐๐	ความปลอดภัยในชีวิตและทรัพย์สินมากขึ้น	- ได้ป้องกันและรักษาความปลอดภัยในชีวิตและทรัพย์สินในพื้นที่บริเวณสำนักงานองค์การบริหารส่วนตำบลหน้าเขา	สำนักปลัด
๒	โครงการดำเนินการเตรียมความพร้อมป้องกันบรรเทาสาธารณภัยในช่วงเทศกาลปีใหม่	- เพื่อเตรียมความพร้อมในการป้องกันและบรรเทาสาธารณภัยในช่วงเทศกาลปีใหม่	- จัดตั้งจุดตรวจร่วมในช่วงเทศกาลปีใหม่	๖๐,๐๐๐	๖๐,๐๐๐	๖๐,๐๐๐	๖๐,๐๐๐	๖๐,๐๐๐	ร้อยละของอุบัติเหตุในช่วงเทศกาลลดลง	- สร้างจิตสำนึกให้ประชาชนตระหนักถึงสาธารณภัยที่อาจเกิดขึ้นในช่วงปีใหม่	สำนักปลัด
๓	โครงการดำเนินการเตรียมความพร้อมป้องกันบรรเทาสาธารณภัยในช่วงเทศกาลสงกรานต์	- เพื่อเตรียมความพร้อมในการป้องกันและบรรเทาสาธารณภัยในช่วงเทศกาลสงกรานต์	- จัดตั้งจุดตรวจร่วมในช่วงเทศกาลสงกรานต์	๖๐,๐๐๐	๖๐,๐๐๐	๖๐,๐๐๐	๖๐,๐๐๐	๖๐,๐๐๐	ร้อยละของอุบัติเหตุในช่วงเทศกาลลดลง	- สร้างจิตสำนึกให้ประชาชนตระหนักถึงสาธารณภัยที่อาจเกิดขึ้นในช่วงสงกรานต์	สำนักปลัด

ที่	โครงการ	วัตถุประสงค์	เป้าหมาย (ผลผลิตของโครงการ)	งบประมาณ					ตัวชี้วัด (KPI)	ผลลัพธ์ที่ คาดว่าจะได้รับ	หน่วยงาน ที่รับผิดชอบ
				๒๕๖๖	๒๕๖๗	๒๕๖๘	๒๕๖๙	๒๕๗๐			
๔	โครงการฝึกอบรมทบทวนอาสาสมัคร ป้องกันภัยฝ่ายพลเรือนองค์การ บริหารส่วนตำบลหน้าเขา	- เพื่อเป็นการเสริมสร้างความ เข้มแข็งมีศักยภาพของประชากร ในหมู่บ้านในการช่วยเหลือผู้ ประสบภัย	- จัดฝึกอบรมทบทวนสมาชิก อปพร.อบต.หน้าเขา	๒๐๐,๐๐๐	๒๐๐,๐๐๐	๒๐๐,๐๐๐	๒๐๐,๐๐๐	๒๐๐,๐๐๐	จำนวนสมาชิก อปพร.ได้รับ การฝึกอบรม เพื่อการปฏิบัติ หน้าที่อย่าง มีประสิทธิภาพ	- การป้องกันและ บรรเทาสาธารณภัย มีประสิทธิภาพมากยิ่งขึ้น	สำนักปลัด
๕	โครงการปรับปรุง/ก่อสร้างศูนย์ อปพร. อบต.หน้าเขา	- เพื่อเพิ่มศักยภาพในการ ทำงานของเจ้าหน้าที่ อปพร.	- ปรับปรุง/ก่อสร้างศูนย์ อปพร. อบต.หน้าเขา	๕๐๐,๐๐๐	๕๐๐,๐๐๐	๕๐๐,๐๐๐	๕๐๐,๐๐๐	๕๐๐,๐๐๐	ความพร้อม ในการช่วยเหลือ ผู้ประสบภัย มีมากขึ้น	- มีความพร้อมในการ ป้องกันและบรรเทา สาธารณภัย	สำนักปลัด
๖	โครงการป้องกันและบรรเทา ความเดือดร้อนของประชาชน ที่เกิดจากสาธารณภัยต่างๆ	- เพื่อช่วยเหลือชีวิตและทรัพย์สิน ของประชาชนให้ปลอดภัยจาก สาธารณภัยได้อย่างรวดเร็วและทั่วถึง	- ประชาชนตำบลหน้าเขาได้รับการ ช่วยเหลือเบื้องต้นจากการเกิด สาธารณภัยต่างๆ	๒๐๐,๐๐๐	๒๐๐,๐๐๐	๒๐๐,๐๐๐	๒๐๐,๐๐๐	๒๐๐,๐๐๐	ความพร้อม ในการช่วยเหลือ ผู้ประสบ	- มีความพร้อมในการ ป้องกันและบรรเทา สาธารณภัยมากขึ้น	สำนักปลัด
๗	โครงการฝึกอบรมชุดปฏิบัติการ จิตอาสาภัยพิบัติประจำองค์กร ปกครองส่วนท้องถิ่น	- เพื่อเสริมสร้างศักยภาพและ ความเข้มแข็งให้แก่ อบต.หน้าเขา ให้มีบุคลากรที่สามารถปฏิบัติ หน้าที่ช่วยเหลือเจ้าพนักงาน ในการป้องกันและบรรเทาสาธารณภัย ได้อย่างมีประสิทธิภาพ - เพื่อพัฒนาระบบการปฏิบัติงาน กู้ภัยในภาวะฉุกเฉินให้เป็นระบบ รวดเร็ว และทันต่อเหตุการณ์	- ผู้เข้าอบรม จิตอาสาพระราชทาน ๙๐๔ วปร. รายละเอียดตามโครงการ	๖๐,๐๐๐	๖๐,๐๐๐	๖๐,๐๐๐	๒๐๐,๐๐๐	๒๐๐,๐๐๐	ร้อยละของ ที่เพิ่มขึ้น ของจิตอาสา พระราชทาน ๙๐๔ วปร. มีทักษะ ความรู้ ในการจัดการ ภัยพิบัติ	- ผู้เข้าอบรมสามารถ ปฏิบัติหน้าที่ช่วยเหลือ เจ้าพนักงานในการป้องกัน และบรรเทาสาธารณภัย ในพื้นที่เกิดเหตุได้ รวดเร็ว ถูกต้อง เป็นมาตรฐานเดียวกัน	สำนักปลัด อบต.หน้าเขา
รวม ๗ โครงการ				๑,๕๘๐,๐๐๐	๑,๕๘๐,๐๐๐	๑,๕๘๐,๐๐๐	๑,๗๒๐,๐๐๐	๑,๗๒๐,๐๐๐			

รายละเอียดโครงการพัฒนา
แผนพัฒนาท้องถิ่น (พ.ศ.๒๕๖๖-๒๕๗๐)
องค์การบริหารส่วนตำบลหน้าเขา

ก. ยุทธศาสตร์จังหวัดที่ ๔. อนุรักษ์และฟื้นฟูทรัพยากรธรรมชาติและสิ่งแวดล้อมให้เกิดความยั่งยืน

ข. ยุทธศาสตร์การพัฒนาขององค์กรปกครองส่วนท้องถิ่นในเขตจังหวัดกระบี่ ๔. อนุรักษ์ฟื้นฟูทรัพยากรธรรมชาติและสิ่งแวดล้อมให้เอื้อต่อการเป็นเมืองท่องเที่ยวคุณภาพ

๓. ยุทธศาสตร์ด้านทรัพยากรธรรมชาติและสิ่งแวดล้อม

๓.๑ แผนงานการเกษตร (งานสิ่งแวดล้อมและทรัพยากรธรรมชาติ)

ที่	โครงการ	วัตถุประสงค์	เป้าหมาย (ผลผลิตของโครงการ)	งบประมาณ					ตัวชี้วัด (KPI)	ผลลัพธ์ที่ คาดว่าจะได้รับ	หน่วยงาน ที่รับผิดชอบ
				๒๕๖๖	๒๕๖๗	๒๕๖๘	๒๕๖๙	๒๕๗๐			
๑	กิจกรรมป้องกันไฟฟ้า	- เพื่ออบรมให้ความรู้เกี่ยวกับ การป้องกันไฟฟ้า - เพื่อรณรงค์ประชาสัมพันธ์ ให้ประชาชนในพื้นที่ทราบ - เพื่อป้องกันและควบคุม ไฟฟ้าในพื้นที่ตำบลหน้าเขา	- ฝึกอบรมอาสาสมัครอนุรักษ์ ทรัพยากรธรรมชาติและสิ่งแวดล้อม (อบรมไฟฟ้า)และราษฎรอาสา สมัครพิทักษ์ป่า (รสป.) - จัดทำป้ายประชาสัมพันธ์	๕๐,๐๐๐	๕๐,๐๐๐	๕๐,๐๐๐	๕๐,๐๐๐	๕๐,๐๐๐	ร้อยละ ๘๐ ของผู้เข้ารับ การฝึกอบรม ได้รับความรู้ เกี่ยวกับการ ป้องกันไฟฟ้า	- เจ้าหน้าที่ผู้ปฏิบัติงาน ได้รับความรู้ สามารถ นำไปปฏิบัติได้ถูกต้อง - ประชาชนได้ตระหนัก และเห็นความสำคัญของ การควบคุมไฟฟ้า	สำนักปลัด
			- จัดซื้อเครื่องมือ เครื่องใช้ในการ ป้องกันและดับไฟฟ้า และดำเนิน การป้องกันเมื่อเกิดขึ้น						นำไปปฏิบัติ ได้ถูกต้อง	- ลดการสูญเสียชีวิต และทรัพย์สิน	
๒	กิจกรรมปลูกต้นไม้ รั้วน้ำ รั้วป่า	- เพื่ออนุรักษ์และพัฒนา ทรัพยากรธรรมชาติและ สิ่งแวดล้อม	- จัดกิจกรรมปลูกต้นไม้ รั้วน้ำ รั้วป่า การฟื้นฟูระบบนิเวศน์เพื่อเฉลิมพระเกียรติ ในวันสำคัญต่างๆ	๓๐,๐๐๐	๓๐,๐๐๐	๓๐,๐๐๐	๓๐,๐๐๐	๓๐,๐๐๐	ร้อยละที่ เพิ่มขึ้นของ พื้นที่สีเขียว ในตำบล	- ได้พื้นที่สีเขียวในหมู่บ้าน ในตำบลเพิ่มขึ้น	สำนักปลัด

ที่	โครงการ	วัตถุประสงค์	เป้าหมาย (ผลผลิตของโครงการ)	งบประมาณ					ตัวชี้วัด (KPI)	ผลลัพธ์ที่ คาดว่าจะได้รับ	หน่วยงาน ที่รับผิดชอบ
				๒๕๖๖	๒๕๖๗	๒๕๖๘	๒๕๖๙	๒๕๗๐			
๓	โครงการปลูกต้นไม้ปรับ ภูมิทัศน์สองข้างทาง ถนนสาย บ้านนา - หน้าเขา หมู่ที่ ๕	- เพื่อสร้างทัศนียภาพของเส้นทาง ให้มีความสวยงาม สร้างความประทับใจ แก่ประชาชนผู้สัญจรไปมา - เพื่อส่งเสริมจิตสำนึกในการอนุรักษ์ สิ่งแวดล้อมลดภาวะโลกร้อน - เพื่อให้ประชาชนได้ร่วมกัน พัฒนาท้องถิ่นของตนเอง	- ปลูกต้นไม้เป็นแนวเส้นตรง สองข้างทางสายบ้านนา - หน้าเขา ระยะทาง ๓,๕๐๐ เมตร	๒๐,๐๐๐	๒๐,๐๐๐	๒๐,๐๐๐	๒๐,๐๐๐	๒๐,๐๐๐	ร้อยละ ๘๐ ของ ประชาชนที่ใช้ ถนนเส้นนี้มี ความพึงพอใจ	- ได้ปรับภูมิทัศน์สอง ข้างทางของเส้นทาง ให้มีความสวยงาม	สำนักปลัด
๔	โครงการปลูกต้นไม้กินได้สองข้าง ทาง ตามหลักปรัชญาเศรษฐกิจ พอเพียง	- เพื่อให้ภูมิทัศน์สองข้างทาง ดูสวยงาม - เป็นแหล่งอาหารในท้องถิ่นเพิ่มขึ้น	- ปลูกต้นไม้กินได้ สองข้างทาง เช่น ต้นมะม่วงหิมพาน ดอกแค ฯลฯ	๕๐,๐๐๐	๕๐,๐๐๐	๕๐,๐๐๐	๕๐,๐๐๐	๕๐,๐๐๐	ร้อยละ ๘๐ ของ ประชาชนที่ใช้ ถนนเส้นนี้มี ความพึงพอใจ	- ภูมิทัศน์สองข้างทาง สวยงาม - มีแหล่งอาหารใน ท้องถิ่นเพิ่มมากขึ้น	สำนักปลัด
๕	โครงการเพิ่มพื้นที่สีเขียว ตำบลหน้าเขา	เพื่อให้พื้นที่ตำบลหน้าเขา มีป่าไม้มากขึ้น	จัดกิจกรรมปลูกสร้างจิตสำนึก ให้ประชาชนในการร่วมกัน อนุรักษ์ และพัฒนา ทรัพยากรธรรมชาติ เช่น การปลูกต้นไม้ในที่สาธารณะ ของตำบลหน้าเขา	๓๐,๐๐๐	๓๐,๐๐๐	๓๐,๐๐๐	๓๐,๐๐๐	๓๐,๐๐๐	พื้นที่สีเขียว ในตำบลเพิ่มขึ้น ร้อยละ ๑๐	ป่าไม้เพิ่มขึ้น และชุมชนมี ความรักความ สามัคคีและ เกิดชุมชน เข้มแข็ง	สำนักปลัด
๖	โครงการปลูกป่าและหญ้าแฝก ในวันสำคัญ	- เพื่อรักษาหน้าดินไม่ให้ ถูกทำลาย	- ปลูกหญ้าแฝกมรดกปลูกต้นไม้	๓๐,๐๐๐	๓๐,๐๐๐	๓๐,๐๐๐	๓๐,๐๐๐	๓๐,๐๐๐	ร้อยละ ๖๐ ของพื้นที่ มีการปรับ สภาพดิน	- เกษตรกรมีความรู้ เรื่องการรักษาหน้าดิน	สำนักปลัด
รวม ๖ โครงการ				๒๑๐,๐๐๐	๒๑๐,๐๐๐	๒๑๐,๐๐๐	๒๑๐,๐๐๐	๒๑๐,๐๐๐			

รายละเอียดโครงการพัฒนา
แผนพัฒนาท้องถิ่น (พ.ศ.๒๕๖๖-๒๕๗๐)
องค์การบริหารส่วนตำบลหน้าเขา

ก. ยุทธศาสตร์จังหวัดที่ ๔. อนุรักษ์และฟื้นฟูทรัพยากรธรรมชาติและสิ่งแวดล้อมให้เกิดความยั่งยืน

ข. ยุทธศาสตร์การพัฒนาขององค์กรปกครองส่วนท้องถิ่นในเขตจังหวัดกระบี่ ๔. อนุรักษ์ฟื้นฟูทรัพยากรธรรมชาติและสิ่งแวดล้อมให้เอื้อต่อการเป็นเมืองท่องเที่ยวคุณภาพ

๓. ยุทธศาสตร์ด้านทรัพยากรธรรมชาติและสิ่งแวดล้อม

๓.๒ แผนงาน เเคะและชุมชน (งานกำจัดขยะมูลฝอยและสิ่งปฏิกูล)

ที่	โครงการ	วัตถุประสงค์	เป้าหมาย (ผลผลิตของโครงการ)	งบประมาณ					ตัวชี้วัด (KPI)	ผลลัพธ์ที่ คาดว่าจะได้รับ	หน่วยงาน ที่รับผิดชอบ
				๒๕๖๖	๒๕๖๗	๒๕๖๘	๒๕๖๙	๒๕๗๐			
๑	โครงการจัดหาถังรองรับขยะใน ที่ชุมชนและถนนสาธารณะ	- เพื่อรองรับขยะในชุมชน - ลดขยะตามบ้านเรือนทั่วไป	- แหล่งชุมชนทุกหมู่บ้าน - ถนนสาธารณะต่าง ๆ	๑๐๐,๐๐๐	๑๐๐,๐๐๐	๑๐๐,๐๐๐	๑๐๐,๐๐๐	๑๐๐,๐๐๐	ร้อยละของ ความพึงพอใจ ที่มีต่อการ จัดหาถังขยะ รองรับในที่ ชุมชนและ ถนนสาธารณะ	- ขยะมูลฝอยมีภาชนะ รองรับ - มีความเป็นระเบียบ เรียบร้อย	สำนักปลัด
๒	โครงการจัดหาและก่อสร้างสถานที่ สำหรับทิ้งขยะและกำจัดขยะมูลฝอย	- มีสถานที่กำจัดที่เหมาะสม - ป้องกันปัญหาที่จะเกิดขึ้น ภายหลัง	- พื้นที่ประมาณ ๕ -๑๐ ไร่	๑,๐๐๐,๐๐๐	๑,๐๐๐,๐๐๐	๑,๐๐๐,๐๐๐	๑,๐๐๐,๐๐๐	๑,๐๐๐,๐๐๐	มีสถานที่ รองรับขยะ มูลฝอย ที่ได้มาตรฐาน	- มีสถานที่รองรับ กำจัดขยะเพียงพอ	สำนักปลัด

ที่	โครงการ	วัตถุประสงค์	เป้าหมาย (ผลผลิตของโครงการ)	งบประมาณ					ตัวชี้วัด (KPI)	ผลลัพธ์ที่ คาดว่าจะได้รับ	หน่วยงาน ที่รับผิดชอบ
				๒๕๖๖	๒๕๖๗	๒๕๖๘	๒๕๖๙	๒๕๗๐			
๓	โครงการปรับปรุงสถานที่ตั้ง ขยะมูลฝอยขององค์การบริหาร ส่วนตำบลหน้าเขา	- เพื่อลดปัญหาขยะมูลฝอย ล้นสถานที่ตั้งขยะ	- สถานที่ตั้งขยะมูลฝอย	๕๐๐,๐๐๐	๕๐๐,๐๐๐	๕๐๐,๐๐๐	๕๐๐,๐๐๐	๕๐๐,๐๐๐	ร้อยละที่ลดลง ของปัญหา มลพิษ	- สามารถรองรับขยะ ได้ทั้งหมด -ไม่ก่อปัญหาขึ้นภายหลัง	สำนักปลัด
๔	โครงการเสริมสร้างความรู้ และการรณรงค์คัดแยกขยะ มูลฝอยในชุมชน	- เพื่อให้ประชาชนในชุมชน เกิดความรู้ความเข้าใจใน การคัดแยกขยะมูลฝอยใน ครัวเรือนได้อย่างถูกวิธี - เพื่อลดปริมาณขยะมูลฝอย ที่เกิดขึ้นในพื้นที่ตำบลหน้าเขา - เพื่อส่งเสริมให้ชุมชนเข้ามา มีส่วนร่วมในการจัดการ ขยะมูลฝอย และเกิดจิตสำนึก ที่ดี ในการรักษาสิ่งแวดล้อม	ประชาชนในเขตพื้นที่ ตำบลหน้าเขาทั้ง ๘ หมู่บ้าน	๕๐,๐๐๐	๕๐,๐๐๐	๕๐,๐๐๐	๕๐,๐๐๐	๕๐,๐๐๐	ปริมาณขยะ มูลฝอยใน เขต อบต. หน้าเขา ลดลงจากเดิม	- ประชาชนมีความตระหนัก มีจิตสำนึก และให้ความ ร่วมมือในการคัดแยกขยะ มูลฝอยจากครัวเรือนและ สามารถนำขยะมูลฝอย กลับมาใช้ประโยชน์ใหม่ได้ - ปริมาณขยะมูลฝอยใน เขตพื้นที่ตำบลหน้าเขา ลดลงจากเดิม	สำนักปลัด
	รวม ๔ โครงการ			๑,๖๕๐,๐๐๐	๑,๖๕๐,๐๐๐	๑,๖๕๐,๐๐๐	๑,๖๕๐,๐๐๐	๑,๖๕๐,๐๐๐			

รายละเอียดโครงการพัฒนา
แผนพัฒนาท้องถิ่น (พ.ศ.๒๕๖๖-๒๕๗๐)
องค์การบริหารส่วนตำบลหน้าเขา

ก. ยุทธศาสตร์จังหวัดที่ ๓. เสริมสร้างคุณภาพชีวิตประชาชนสู่สังคมน่าอยู่ และปรับตัวรองรับกระแสการเปลี่ยนแปลง

ข. ยุทธศาสตร์การพัฒนาขององค์กรปกครองส่วนท้องถิ่นในเขตจังหวัดกระบี่ ๓. เสริมสร้างคุณภาพชีวิตสู่สังคมที่น่าอยู่

๔. ยุทธศาสตร์ด้านการบริหารจัดการ

๔.๑ แผนงานบริหารทั่วไป

ที่	โครงการ	วัตถุประสงค์	เป้าหมาย (ผลผลิตของโครงการ)	งบประมาณ					ตัวชี้วัด (KPI)	ผลลัพธ์ที่ คาดว่าจะได้รับ	หน่วยงาน ที่รับผิดชอบ
				๒๕๖๖	๒๕๖๗	๒๕๖๘	๒๕๖๙	๒๕๗๐			
๑	สำรวจความพึงพอใจจากผู้รับ บริการขององค์การบริหาร ส่วนตำบลหน้าเขา	- เพื่อเป็นข้อมูลในการ ปรับปรุงกระบวนการให้ บริการประชาชน	- จัดสถาบันที่เป็นกลางสำรวจ ความพึงพอใจของผู้รับบริการ ประจำปีงบประมาณ	๓๕,๐๐๐	๓๕,๐๐๐	๓๕,๐๐๐	๓๕,๐๐๐	๓๕,๐๐๐	ความพึง พอใจใน การปฏิบัติ งานบริการ ประชาชน	- อบต.หน้าเขาสามารถ นำผลการสำรวจมา ปรับปรุงระบบการให้ บริการ เพื่อให้เกิด ประสิทธิภาพ	สำนักปลัด
๒	อบรมคุณธรรมและจริยธรรมของ พนักงานส่วนตำบลและสมาชิก สภาองค์การบริหารส่วนตำบล สังกัดองค์การบริหารส่วนตำบลหน้าเขา	- เพื่อพัฒนาบุคลากรของ อบต.ให้มีคุณธรรม จริยธรรม ในการปฏิบัติงานและการใช้ชีวิต	- จัดโครงการอบรมคุณธรรม และสมาชิกสภาองค์การบริหาร ส่วนตำบล สังกัด อบต.หน้าเขา	๑๐๐,๐๐๐	๑๐๐,๐๐๐	๑๐๐,๐๐๐	๑๐๐,๐๐๐	๑๐๐,๐๐๐	จำนวน บุคลากร ได้รับการ อบรม คุณธรรมและ จริยธรรม	- บุคลากรของ อบต. มีคุณธรรม จริยธรรมใน การปฏิบัติราชการและ ต่อผู้บังคับบัญชา และ ต่อผู้ร่วมงาน	สำนักปลัด

ที่	โครงการ	วัตถุประสงค์	เป้าหมาย (ผลผลิตของโครงการ)	งบประมาณ					ตัวชี้วัด (KPI)	ผลลัพธ์ที่ คาดว่าจะได้รับ	หน่วยงาน ที่รับผิดชอบ
				๒๕๖๖	๒๕๖๗	๒๕๖๘	๒๕๖๙	๒๕๗๐			
๓	โครงการจัดทำแผนที่ภาษี และทะเบียนทรัพย์สิน	- เพื่อเป็นประโยชน์ในการ บริหารงานขององค์การบริหาร ส่วนตำบลหน้าเขา - เพื่อเป็นการเพิ่มรายได้ของ อบต. สามารถเก็บภาษีต่างๆ ได้ อย่างครบถ้วน สะดวกและ ตรวจสอบได้	- จัดทำแผนที่ภาษี จัดทำทะเบียนทรัพย์สิน จัดทำทะเบียนคุมผู้ชำระภาษี ดำเนินการตามขั้นตอนกระบวนการ การ ครอบคลุมในพื้นที่ตำบลหน้าเขา	๒๕๐,๐๐๐	๒๕๐,๐๐๐	๒๕๐,๐๐๐	๒๕๐,๐๐๐	๒๕๐,๐๐๐	ร้อยละที่ เพิ่มขึ้นของ รายได้ที่จัด เก็บได้เอง	- เป็นประโยชน์ในการ บริหารงานขององค์การบริหาร ส่วนตำบลหน้าเขา - เพิ่มรายได้สามารถ เก็บภาษีได้ครบถ้วน และถูกต้อง	กองคลัง กองช่าง
๔	โครงการฝึกอบรมและทัศนศึกษา ดูงาน เพื่อเพิ่มประสิทธิภาพ การพัฒนาตนเอง พัฒนาชุมชน สู่การพัฒนาท้องถิ่นของ องค์การบริหารส่วนตำบล	- เพื่อเป็นการเพิ่มประสิทธิ ภาพในการปฏิบัติงานของ พนักงาน ลูกจ้าง สมาชิก องค์การบริหารส่วนตำบล ในสังกัดองค์การบริหาร ส่วนตำบล	- ผู้บริหาร,พนักงาน, ส.อบต. และผู้เกี่ยวข้องตามโครงการ อบต.	๓๐๐,๐๐๐	๓๐๐,๐๐๐	๓๐๐,๐๐๐	๓๐๐,๐๐๐	๓๐๐,๐๐๐	ร้อยละ ๙๐ ของผู้บริหาร ผู้ปฏิบัติงาน ได้รับความรู้ เพิ่มเติมสามารถ นำมาปรับ ใช้สำนักงานได้	- ปฏิบัติงานมีประสิทธิภาพ - บุคลากรนำความรู้ และประสบการณ์ที่ได้ จากการเรียนรู้ท้องถิ่น อื่นมาปรับใช้ให้เกิด ประโยชน์แก่ท้องถิ่น	สำนักปลัด
๕	โครงการเพิ่มศักยภาพการบริหาร จัดการระบบประปาหมู่บ้าน	- เพื่อให้กลุ่มประปาหมู่บ้าน มีการบริหารจัดการที่มีประสิทธิภาพ - เพื่อเพิ่มความรู้ ความเข้าใจ หลักการบริหารจัดการประปา หมู่บ้าน	- จัดโครงการศึกษาดูงานนอกสถานที่ เพื่อดูตัวอย่างการบริหารจัดการ ระบบประปาที่มีประสิทธิภาพ	๑๐๐,๐๐๐	๑๐๐,๐๐๐	๑๐๐,๐๐๐	๑๐๐,๐๐๐	๑๐๐,๐๐๐	จำนวนผู้เข้า ร่วมอบรม ๕๐ คน มีความรู้ ความเข้าใจ มากขึ้น	- ผู้เข้าร่วมอบรมการ บริหารจัดการระบบประปา ของแต่ละหมู่บ้านได้รับ ความรู้ความเข้าใจหลักการ บริหารที่มีประสิทธิภาพ	สำนักปลัด

ที่	โครงการ	วัตถุประสงค์	เป้าหมาย (ผลผลิตของโครงการ)	งบประมาณ					ตัวชี้วัด (KPI)	ผลลัพธ์ที่ คาดว่าจะได้รับ	หน่วยงาน ที่รับผิดชอบ
				๒๕๖๖	๒๕๖๗	๒๕๖๘	๒๕๖๙	๒๕๗๐			
๖	โครงการสำรวจตรวจสอบและ จัดทำแนวเขตการปกครองตำบล	- เพื่อตรวจสอบและจัดทำ แนวเขตการปกครองให้ถูกต้อง	- ทำการสำรวจตรวจสอบและ จัดทำแนวเขตการปกครองให้ ถูกต้องและจัดทำประกาศกระทรวง มหาดไทยฯ ลงบนแผนที่ภูมิประเทศ	๕๐,๐๐๐	๕๐,๐๐๐	๕๐,๐๐๐	๕๐,๐๐๐	๕๐,๐๐๐	แนวเขต การปกครอง ที่ถูกต้อง	- ได้ตรวจสอบและจัดทำ แนวเขตการปกครองให้ ถูกต้อง - เพื่อเป็นหลักฐานอ้างอิง ขอบเขตอำนาจหน้าที่ และพื้นที่รับผิดชอบ	กองช่าง
๗	โครงการวางและปรับปรุง ผังเมืองรวมเมือง/ชุมชนและการ วางผังชุมชน	- เพื่อจัดระเบียบการวางผังเมือง ให้เกิดความสวยงามและเป็น ระเบียบในการวางโซนแบ่งเขต ตามประกอบของผังเมือง	- วางผังเมืองในเขตตำบลหน้าเขา	๖๐,๐๐๐	๖๐,๐๐๐	๖๐,๐๐๐	๖๐,๐๐๐	๖๐,๐๐๐	ผังเมืองในเขต ตำบลหน้าเขา มีความเป็น ระเบียบมากขึ้น	- มีความเป็นระเบียบ ในการวางโซนแบ่งเขต ในตำบลหน้าเขา	สำนักปลัด
๘	โครงการปรับปรุงห้องประชุมสภา องค์การบริหารส่วนตำบลหน้าเขา	- เพื่อใช้เป็นห้องประชุมต่างๆ	- ปรับปรุงห้องประชุมสภา เครื่องเสียง โปรเจ็กเตอร์ พร้อม ตกแต่งภายใน	๑๐๐,๐๐๐	๑๐๐,๐๐๐	๑๐๐,๐๐๐	๑๐๐,๐๐๐	๑๐๐,๐๐๐	การปฏิบัติ งานมี ประสิทธิภาพ เพิ่มขึ้น	- ใช้เป็นห้องประชุม การปฏิบัติราชการต่างๆ	กองช่าง สำนักปลัด
๙	โครงการจัดงานหรือกิจกรรมการ บำเพ็ญประโยชน์เนื่องในวันสำคัญ ต่างๆ ของทางราชการ	- ส่งเสริมให้ประชาชนได้ร่วมกัน จัดกิจกรรมเนื่องในวันสำคัญ ต่างๆ ของทางราชการ	- จัดงานต่างๆ หรือจัดกิจกรรม บำเพ็ญประโยชน์ในวันสำคัญต่างๆ ของทางราชการ รัฐพิธี หรือพิธี ทางศาสนา หรือตามนโยบายรัฐ หรือตามหนังสือสั่งการ	๕๐,๐๐๐	๕๐,๐๐๐	๕๐,๐๐๐	๕๐,๐๐๐	๕๐,๐๐๐	จำนวน กิจกรรม ที่ได้ส่งเสริม และสนับสนุน	- ประชาชนได้ร่วมกัน จัดกิจกรรมต่างๆ ทำให้ เกิดความร่วมมือ สามัคคี	สำนักปลัด

ที่	โครงการ	วัตถุประสงค์	เป้าหมาย (ผลผลิตของโครงการ)	งบประมาณ					ตัวชี้วัด (KPI)	ผลลัพธ์ที่ คาดว่าจะได้รับ	หน่วยงาน ที่รับผิดชอบ
				๒๕๖๖	๒๕๖๗	๒๕๖๘	๒๕๖๙	๒๕๗๐			
๑๐	โครงการติดตั้งระบบอินเทอร์เน็ตภายในองค์กร	- เพื่อให้ระบบอินเทอร์เน็ตมีประสิทธิภาพ	- ติดตั้งระบบคอมพิวเตอร์ วางระบบ Network รองรับการ ปรับปรุงต่อเติมอาคารในองค์กร	๕๐,๐๐๐	๕๐,๐๐๐	๕๐,๐๐๐	๕๐,๐๐๐	๕๐,๐๐๐	ระบบ อินเทอร์เน็ต รองบริการ ทำงานมี ประสิทธิภาพ	- มีระบบอินเทอร์เน็ต ที่มีประสิทธิภาพ	กองช่าง สำนักปลัด กองคลัง
๑๑	กิจกรรมโครงการเฉลิมพระเกียรติและสนับสนุนโครงการอันเนื่องมาจากพระราชดำริ	- เพื่อดำเนินการหรือสนับสนุนโครงการอันเนื่องมาจากพระราชดำริ	- จัดกิจกรรมและโครงการเฉลิมพระเกียรติ การดำเนินงานหรือสนับสนุนโครงการอันเนื่องมาจากพระราชดำริของพระบาทสมเด็จพระเจ้าอยู่หัวภูมิพลอดุลยเดช สมเด็จพระนางเจ้าพระบรมราชินีนาถ และสมเด็จพระเจ้าอยู่หัวมหาวชิราลงกรณบดินทรเทพยวรางกูร - จัดกิจกรรมในการประชาสัมพันธ์เชิญชวนหรืออำนวยความสะดวกให้กับประชาชนเพื่อมาร่วมงานรัฐพิธีและราชพิธีต่างๆ	๓๐,๐๐๐	๓๐,๐๐๐	๓๐,๐๐๐	๓๐,๐๐๐	๓๐,๐๐๐	ประชาชน ร่วมกิจกรรม และโครงการ อันเนื่องมาจาก พระราชดำริ	- ประชาชนได้ร่วม กิจกรรมหรือดำเนินการ โครงการอันเนื่องมาจาก พระราชดำริ	สำนักปลัด

ที่	โครงการ	วัตถุประสงค์	เป้าหมาย (ผลผลิตของโครงการ)	งบประมาณ					ตัวชี้วัด (KPI)	ผลลัพธ์ที่ คาดว่าจะได้รับ	หน่วยงาน ที่รับผิดชอบ
				๒๕๖๖	๒๕๖๗	๒๕๖๘	๒๕๖๙	๒๕๗๐			
๑๒	โครงการขอสนับสนุนงบประมาณ ศูนย์ปฏิบัติการร่วมในการช่วยเหลือ ประชาชนขององค์กรปกครอง ส่วนท้องถิ่น อำเภอเขาพนม จังหวัดกระบี่	- เพื่อสนับสนุนการขับเคลื่อน ให้องค์กรปกครองส่วนท้องถิ่น ในพื้นที่อำเภอ ปฏิบัติตาม นโยบายรัฐบาล แนะนำให้ ดำเนินการตามระเบียบ	- มีสถานที่กลางในการปฏิบัติงาน ร่วมช่วยเหลือประชาชนขององค์กร ปกครองส่วนท้องถิ่นระดับอำเภอ จำนวน ๑ แห่ง	๒๐,๐๐๐	๒๐,๐๐๐	๒๐,๐๐๐	๒๐,๐๐๐	๒๐,๐๐๐	มีสถานที่กลาง ๑ แห่ง	- มีสถานที่กลางในการ ปฏิบัติงานร่วมช่วยเหลือ ประชาชน จำนวน ๑ แห่ง	อบต. เขาพนม
๑๓	คำบำรุงรักษาและปรับปรุงที่ดิน และสิ่งก่อสร้าง	- เพื่อให้มีความเหมาะสม สามารถให้บริการประชาชน ได้อย่างมีประสิทธิภาพ	เพื่อใช้เป็นค่าใช้จ่ายในการบำรุง รักษาและปรับปรุงที่ดินและ สิ่งก่อสร้างต่าง ๆ ในทรัพย์สินของ องค์การบริหารส่วนตำบลหน้าเขา ศูนย์พัฒนาเด็กเล็ก (ไม่ใช่เป็นการซ่อมแซมปกติ เช่น ปรับปรุงประตู หน้าต่าง ปรับปรุง ระบบระบายน้ำ/รางระบายน้ำ ปรับปรุงหลังคา ฯลฯ)	๒๐๐,๐๐๐	๒๐๐,๐๐๐	๒๐๐,๐๐๐	๒๐๐,๐๐๐	๒๐๐,๐๐๐	ทรัพย์สิน ได้รับการ ปรับปรุงให้ ดีขึ้น	- ให้บริการประชาชนได้ อย่างมีประสิทธิภาพ	สำนักปลัด กองช่าง กองการศึกษา
๑๔	โครงการฝึกอบรมหลักสูตร หลักสูตรพระราชบัญญัติ การจัดซื้อจัดจ้างและ การบริหารพัสดุภาครัฐ พ.ศ. ๒๕๖๐ และกฎหมายอื่น ที่เกี่ยวข้อง	เพื่อให้เจ้าหน้าที่ปฏิบัติงาน หรือผู้ที่เกี่ยวข้องด้านการ จัดซื้อจัดจ้างและการบริหาร พัสดุภาครัฐของหน่วยงานของรัฐ เข้าใจด้านเนื้อหา รายละเอียด สาระสำคัญของพระราชบัญญัติ	เจ้าหน้าที่ผู้ปฏิบัติงานหรือ ผู้ที่เกี่ยวข้องด้านการจัดซื้อจัดจ้าง และการบริหารพัสดุภาครัฐ ของหน่วยงานของรัฐ ๓๐ คน			๒๐,๐๐๐	๒๐,๐๐๐	๒๐,๐๐๐	ข้อผิดพลาด การปฏิบัติด้าน การจัดซื้อจัดจ้าง ลดลง	ผู้เข้ารับการฝึกอบรม มีความรู้ความเข้าใจ ในรายละเอียด ระสำคัญต่างๆ ของ พรบ.การจัดซื้อจัดจ้างฯ ได้อย่างถูกต้อง	กองคลัง
รวม ๑๔ โครงการ				๑,๓๔๕,๐๐๐	๑,๓๔๕,๐๐๐	๑,๓๖๕,๐๐๐	๑,๓๖๕,๐๐๐	๑,๓๖๕,๐๐๐			

รายละเอียดโครงการพัฒนา
ที่นำมาจากแผนพัฒนาหมู่บ้าน
(ผ.02/1)

รายละเอียดโครงการพัฒนา
ที่นำมาจากแผนพัฒนาหมู่บ้านและแผนพัฒนาชุมชน
(พ.ศ.๒๕๖๖ - ๒๕๗๐)
องค์การบริหารส่วนตำบลหน้าเขา

- ก. ยุทธศาสตร์จังหวัดที่ ๑. พัฒนาการท่องเที่ยวให้มีคุณภาพและยั่งยืน เพิ่มศักยภาพให้ได้มาตรฐานในระดับสากลและเชื่อมโยงการท่องเที่ยวระดับภูมิภาคและนานาชาติ
- ข. ยุทธศาสตร์การพัฒนาขององค์กรปกครองส่วนท้องถิ่นในเขตจังหวัดกระบี่ ๑. พัฒนาการท่องเที่ยวให้เป็นการท่องเที่ยวสีเขียว (Green Tourism)
๑. ยุทธศาสตร์ ด้านเศรษฐกิจ
- ๑.๑ แผนงานอุตสาหกรรมโยธา (งานก่อสร้าง)

ที่	โครงการ	วัตถุประสงค์	เป้าหมาย (ผลผลิตของโครงการ)	งบประมาณ					ตัวชี้วัด (KPI)	ผลที่คาดว่าจะ จะได้รับ	หน่วยงาน ที่รับผิดชอบ
				๒๕๖๖	๒๕๖๗	๒๕๖๘	๒๕๖๙	๒๕๗๐			
	ก่อสร้างถนนคอนกรีตเสริมเหล็ก										
๑	ก่อสร้างถนน คสล. สายทุ่งผักไห่ - ควนไผ่ลาย หมู่ที่ ๑	- เพื่อให้มีถนนที่ได้มาตรฐาน สำหรับการสัญจรไปมา	- ก่อสร้างถนน คสล. กว้าง ๕.๐๐ ม. หนา ๐.๑๕ ม. ไหล่ทางลูกรัง ข้างละ ๐.๕๐ ม. ระยะทาง ๓๐๐ ม. ตามแบบแปลนที่ อบต.หน้าเขา กำหนด	๕๐๐,๐๐๐	๕๐๐,๐๐๐	๕๐๐,๐๐๐	๕๐๐,๐๐๐	๕๐๐,๐๐๐	จำนวน ถนนที่ได้ มาตรฐาน เพิ่มขึ้น	- ประชาชนสัญจร ไปมาสะดวก	กองช่าง
๒	ก่อสร้างถนน คสล. สายหน้าเขา - ควนกอ หมู่ที่ ๑	- เพื่อให้มีถนนที่ได้มาตรฐาน สำหรับการสัญจรไปมา	- ก่อสร้างถนน คสล. กว้าง ๕.๐๐ ม. หนา ๐.๑๕ ม. ไหล่ทางลูกรัง ข้างละ ๐.๕๐ ม. ระยะทาง ๓๐๐ ม. ตามแบบแปลนที่ อบต.หน้าเขา กำหนด	๕๐๐,๐๐๐	๕๐๐,๐๐๐	๕๐๐,๐๐๐	๕๐๐,๐๐๐	๕๐๐,๐๐๐	จำนวน ถนนที่ได้ มาตรฐาน เพิ่มขึ้น	- ประชาชนสัญจร ไปมาสะดวก	กองช่าง
๓	ก่อสร้างถนน คสล. สายหน้าเขา - บางสำราญ หมู่ที่ ๑-๒	- เพื่อให้มีถนนที่ได้มาตรฐาน สำหรับการสัญจรไปมา	- ก่อสร้างถนน คสล. กว้าง ๕.๐๐ ม. หนา ๐.๑๕ ม. ไหล่ทางลูกรัง ข้างละ ๐.๕๐ ม. ระยะทาง ๓๐๐ ม. ตามแบบแปลนที่ อบต.หน้าเขา กำหนด	๕๐๐,๐๐๐	๕๐๐,๐๐๐	๕๐๐,๐๐๐	๕๐๐,๐๐๐	๕๐๐,๐๐๐	จำนวน ถนนที่ได้ มาตรฐาน เพิ่มขึ้น	- ประชาชนสัญจร ไปมาสะดวก	กองช่าง

ที่	โครงการ	วัตถุประสงค์	เป้าหมาย (ผลผลิตของโครงการ)	งบประมาณ					ตัวชี้วัด (KPI)	ผลที่คาดว่าจะ จะได้รับ	หน่วยงาน ที่รับผิดชอบ
				๒๕๖๖	๒๕๖๗	๒๕๖๘	๒๕๖๙	๒๕๗๐			
๔	ก่อสร้างถนน คสล. สายบางสร้าน - ห้วยสะตอ หมู่ที่ ๒	- เพื่อให้มีถนนที่ได้มาตรฐาน ใช้สัญจรได้สะดวก รวดเร็ว	- ก่อสร้างถนนผิวจราจร คสล. หนา ๐.๑๕ ม. กว้าง ๕ ม. ไหล่ทางลูกรังข้างละ ๐.๕๐ ม. ระยะทาง ๓๐๐ ม.	๙๗๕,๐๐๐	๙๗๕,๐๐๐	๙๗๕,๐๐๐	๙๗๕,๐๐๐	๙๗๕,๐๐๐	จำนวน ถนนที่ได้ มาตรฐาน เพิ่มขึ้น	- ประชาชนมีถนนที่ได้ มาตรฐานใช้ในการ สัญจรได้สะดวก	กองช่าง
๕	ก่อสร้างถนน คสล. สายคลองปราบ - ความผึ้ง หมู่ที่ ๒-๗	- เพื่อให้มีถนนที่ได้มาตรฐาน ใช้สัญจรได้สะดวก รวดเร็ว	- ก่อสร้างถนนผิวจราจร คสล. หนา ๐.๑๕ ม. กว้าง ๕ ม. ไหล่ทางลูกรังข้างละ ๐.๕๐ ม. ระยะทาง ๓๐๐ ม.	๙๗๕,๐๐๐	๙๗๕,๐๐๐	๙๗๕,๐๐๐	๙๗๕,๐๐๐	๙๗๕,๐๐๐	จำนวน ถนนที่ได้ มาตรฐาน เพิ่มขึ้น	- ประชาชนมีถนนที่ได้ มาตรฐานใช้ในการ สัญจรได้สะดวก	กองช่าง
๖	ก่อสร้างถนน คสล. สายคลองปราบ - ทาดยุง หมู่ที่ ๒	- เพื่อให้มีถนนที่ได้มาตรฐาน ใช้สัญจรได้สะดวก รวดเร็ว	- ก่อสร้างถนนผิวจราจร คสล. หนา ๐.๑๕ ม. กว้าง ๕ ม. ไหล่ทางลูกรังข้างละ ๐.๕๐ ม. ระยะทาง ๓๐๐ ม.	๙๗๕,๐๐๐	๙๗๕,๐๐๐	๙๗๕,๐๐๐	๙๗๕,๐๐๐	๙๗๕,๐๐๐	จำนวน ถนนที่ได้ มาตรฐาน เพิ่มขึ้น	- ประชาชนมีถนนที่ได้ มาตรฐานใช้ในการ สัญจรได้สะดวก	กองช่าง
๗	ก่อสร้างถนน คสล. บ้านนายรุ่ม - คลองปราบ หมู่ที่ ๒	- เพื่อให้มีถนนที่ได้มาตรฐาน ใช้สัญจรได้สะดวก รวดเร็ว	- ก่อสร้างถนนผิวจราจร คสล. หนา ๐.๑๕ ม. กว้าง ๔ ม. ไหล่ทางลูกรังข้างละ ๐.๕๐ ม. ระยะทาง ๓๐๐ ม.	๗๘๐,๐๐๐	๗๘๐,๐๐๐	๗๘๐,๐๐๐	๗๘๐,๐๐๐	๗๘๐,๐๐๐	จำนวน ถนนที่ได้ มาตรฐาน เพิ่มขึ้น	- ประชาชนมีถนนที่ได้ มาตรฐานใช้ในการ สัญจรได้สะดวก	กองช่าง
๘	ก่อสร้างถนน คสล. สายบางสร้าน - ห้วยหลา หมู่ที่ ๒	- เพื่อให้มีถนนที่ได้มาตรฐาน ใช้สัญจรได้สะดวก รวดเร็ว	- ก่อสร้างถนนผิวจราจร คสล. หนา ๐.๑๕ ม. กว้าง ๔ ม. ไหล่ทางลูกรังข้างละ ๐.๕๐ ม. ระยะทาง ๓๐๐ ม.	๗๘๐,๐๐๐	๗๘๐,๐๐๐	๗๘๐,๐๐๐	๗๘๐,๐๐๐	๗๘๐,๐๐๐	จำนวน ถนนที่ได้ มาตรฐาน เพิ่มขึ้น	- ประชาชนมีถนนที่ได้ มาตรฐานใช้ในการ สัญจรได้สะดวก	กองช่าง

ที่	โครงการ	วัตถุประสงค์	เป้าหมาย (ผลผลิตของโครงการ)	งบประมาณ					ตัวชี้วัด (KPI)	ผลที่คาดว่าจะ จะได้รับ	หน่วยงาน ที่รับผิดชอบ
				๒๕๖๖	๒๕๖๗	๒๕๖๘	๒๕๖๙	๒๕๗๐			
๙	ก่อสร้างถนน คสล. สายบ้านบางสร้าน - หาดคอง หมู่ที่ ๒	- เพื่อให้มีถนนที่ได้มาตรฐาน สำหรับการสัญจรไปมา	- ก่อสร้างถนน คสล. กว้าง ๕.๐๐ ม. หนา ๐.๑๕ ม. ระยะทาง ๓๐๐ ม. ตามแบบแปลนที่ อบต.หน้าเขา กำหนด	๙๗๕,๐๐๐	๙๗๕,๐๐๐	๙๗๕,๐๐๐	๙๗๕,๐๐๐	๙๗๕,๐๐๐	จำนวน ถนนที่ได้ มาตรฐาน	- ประชาชนสัญจร ไปมาสะดวก	กองช่าง
๑๐	ก่อสร้างถนน คสล. สายบางสร้าน - ควนบริง หมู่ที่ ๒	- เพื่อให้มีถนนที่ได้มาตรฐาน สำหรับการสัญจรไปมา	- ก่อสร้างถนน คสล. กว้าง ๕ ม. หนา ๐.๑๕ ม. ระยะทาง ๓๐๐ ม. ตามแบบแปลนที่ อบต.หน้าเขา กำหนด	๙๗๕,๐๐๐	๙๗๕,๐๐๐	๙๗๕,๐๐๐	๙๗๕,๐๐๐	๙๗๕,๐๐๐	จำนวน ถนนที่ได้ มาตรฐาน	- ประชาชนสัญจร ไปมาสะดวก	กองช่าง
๑๑	ก่อสร้างถนน คสล. สายบางสร้าน - หัวรอกไม้ หมู่ที่ ๒	- เพื่อให้มีถนนที่ได้มาตรฐาน สำหรับการสัญจรไปมา	- ก่อสร้างถนน คสล. กว้าง ๕ ม. หนา ๐.๑๕ ม. ระยะทาง ๑๕๐ ม. ตามแบบแปลนที่ อบต.หน้าเขา กำหนด	๕๒๐,๐๐๐	๕๒๐,๐๐๐	๕๒๐,๐๐๐	๕๒๐,๐๐๐	๕๒๐,๐๐๐	จำนวน ถนนที่ได้ มาตรฐาน	- ประชาชนสัญจร ไปมาสะดวก	กองช่าง
๑๒	ก่อสร้างถนน คสล. สายตันพงษ์ - หุ่งโสมมัน หมู่ที่ ๓	- เพื่อให้มีถนนที่ได้มาตรฐาน ใช้สัญจรได้สะดวก รวดเร็ว	- ก่อสร้างถนนผิวจราจร คสล. หนา ๐.๑๕ ม. กว้าง ๕ ม. ไหล่ทางลูกรังข้างละ ๐.๕๐ ม. ระยะทาง ๓๐๐ ม.	๗๘๐,๐๐๐	๗๘๐,๐๐๐	๗๘๐,๐๐๐	๗๘๐,๐๐๐	๗๘๐,๐๐๐	จำนวน ถนนที่ได้ มาตรฐาน เพิ่มขึ้น	- ประชาชนมีถนนที่ได้ มาตรฐานใช้ในการ สัญจรได้สะดวก	กองช่าง
๑๓	ก่อสร้างถนน คสล. สายตันพงษ์ - บ่อข้างหมู่ที่ ๓	- เพื่อให้มีถนนที่ได้มาตรฐาน ใช้สัญจรได้สะดวก รวดเร็ว	- ก่อสร้างถนนผิวจราจร คสล. หนา ๐.๑๕ ม. กว้าง ๕ ม. ไหล่ทางลูกรังข้างละ ๐.๕๐ ม. ระยะทาง ๓๐๐ ม.	๗๘๐,๐๐๐	๗๘๐,๐๐๐	๗๘๐,๐๐๐	๗๘๐,๐๐๐	๗๘๐,๐๐๐	จำนวน ถนนที่ได้ มาตรฐาน เพิ่มขึ้น	- ประชาชนมีถนนที่ได้ มาตรฐานใช้ในการ สัญจรได้สะดวก	กองช่าง

ที่	โครงการ	วัตถุประสงค์	เป้าหมาย (ผลผลิตของโครงการ)	งบประมาณ					ตัวชี้วัด (KPI)	ผลที่คาดว่าจะได้รับ	หน่วยงาน ที่รับผิดชอบ
				๒๕๖๖	๒๕๖๗	๒๕๖๘	๒๕๖๙	๒๕๗๐			
๑๔	ก่อสร้างถนน คสล. สายบ้านนายคล้าย - นายจิตร หมู่ที่ ๓	- เพื่อให้มีถนนที่ได้มาตรฐาน ใช้สัญจรได้สะดวก รวดเร็ว	- ก่อสร้างถนนผิวจราจร คสล. หนา ๐.๑๕ ม. กว้าง ๔ ม. ไหล่ทางลูกรังข้างละ ๐.๕๐ ม. ระยะทาง ๓๐๐ ม.	๗๘๐,๐๐๐	๗๘๐,๐๐๐	๗๘๐,๐๐๐	๗๘๐,๐๐๐	๗๘๐,๐๐๐	จำนวน ถนนที่ได้ มาตรฐาน เพิ่มขึ้น	- ประชาชนมีถนนที่ได้ มาตรฐานใช้ในการ สัญจรได้สะดวก	กองช่าง
๑๕	ก่อสร้างถนน คสล. สายสายบ้านนายผง- ช่องพอ หมู่ที่ ๓	- เพื่อให้มีถนนที่ได้มาตรฐาน ใช้สัญจรได้สะดวก รวดเร็ว	- ก่อสร้างถนนผิวจราจร คสล. หนา ๐.๑๕ ม. กว้าง ๖ ม. ไหล่ทางลูกรังข้างละ ๐.๕๐ ม. ระยะทาง ๓๐๐ ม.	๑,๑๗๐,๐๐๐	๑,๑๗๐,๐๐๐	๑,๑๗๐,๐๐๐	๑,๑๗๐,๐๐๐	๑,๑๗๐,๐๐๐	จำนวน ถนนที่ได้ มาตรฐาน เพิ่มขึ้น	- ประชาชนมีถนนที่ได้ มาตรฐานใช้ในการ สัญจรได้สะดวก	กองช่าง
๑๖	ก่อสร้างถนน คสล. สายนางละเมียด-นายสาธิต หมู่ที่ ๓	- เพื่อให้มีถนนที่ได้มาตรฐาน ใช้สัญจรได้สะดวก รวดเร็ว	- ก่อสร้างถนนผิวจราจร คสล. หนา ๐.๑๕ ม. กว้าง ๔ ม. ไหล่ทางลูกรังข้างละ ๐.๕๐ ม. ระยะทาง ๓๐๐ ม.	๗๘๐,๐๐๐	๗๘๐,๐๐๐	๗๘๐,๐๐๐	๗๘๐,๐๐๐	๗๘๐,๐๐๐	จำนวน ถนนที่ได้ มาตรฐาน เพิ่มขึ้น	- ประชาชนมีถนนที่ได้ มาตรฐานใช้ในการ สัญจรได้สะดวก	กองช่าง
๑๗	ก่อสร้างถนน คสล. สายนายฤกษ์ - นายจำรัส หมู่ที่ ๓	- เพื่อให้มีถนนที่ได้มาตรฐาน ใช้สัญจรได้สะดวก รวดเร็ว	- ก่อสร้างถนนผิวจราจร คสล. หนา ๐.๑๕ ม. กว้าง ๕ ม. ไหล่ทางลูกรังข้างละ ๐.๕๐ ม. ระยะทาง ๓๐๐ ม.	๙๗๕,๐๐๐	๙๗๕,๐๐๐	๙๗๕,๐๐๐	๙๗๕,๐๐๐	๙๗๕,๐๐๐	จำนวน ถนนที่ได้ มาตรฐาน เพิ่มขึ้น	- ประชาชนมีถนนที่ได้ มาตรฐานใช้ในการ สัญจรได้สะดวก	กองช่าง
๑๘	ก่อสร้างถนน คสล. สายบ้านนายวิล - วัดคงคาวงศ์ หมู่ที่ ๔	- เพื่อให้มีถนนที่ได้มาตรฐาน ใช้สัญจรได้สะดวก รวดเร็ว	- ก่อสร้างถนนผิวจราจร คสล. หนา ๐.๑๕ ม. กว้าง ๔ ม. ไหล่ทางลูกรังข้างละ ๐.๕๐ ม. ระยะทาง ๓๐๐ ม.	๗๘๐,๐๐๐	๗๘๐,๐๐๐	๗๘๐,๐๐๐	๗๘๐,๐๐๐	๗๘๐,๐๐๐	จำนวน ถนนที่ได้ มาตรฐาน เพิ่มขึ้น	- ประชาชนมีถนนที่ได้ มาตรฐานใช้ในการ สัญจรได้สะดวก	กองช่าง

ที่	โครงการ	วัตถุประสงค์	เป้าหมาย (ผลผลิตของโครงการ)	งบประมาณ					ตัวชี้วัด (KPI)	ผลที่คาดว่าจะ จะได้รับ	หน่วยงาน ที่รับผิดชอบ
				๒๕๖๖	๒๕๖๗	๒๕๖๘	๒๕๖๙	๒๕๗๐			
๑๙	ก่อสร้างถนน คสล. สายวัดคงคาสุทธาวาส- สวนป่าสันนายฉลอง (สายเมรุ) หมู่ที่ ๔	- เพื่อให้มีถนนที่ได้มาตรฐาน ใช้สัญจรได้สะดวก รวดเร็ว	- ก่อสร้างถนนผิวจราจร คสล. หนา ๐.๑๕ ม. กว้าง ๕ ม. ไหล่ทางลูกรังข้างละ ๐.๕๐ ม. ระยะทาง ๓๐๐ ม.	๙๗๕,๐๐๐	๙๗๕,๐๐๐	๙๗๕,๐๐๐	๙๗๕,๐๐๐	๙๗๕,๐๐๐	จำนวน ถนนที่ได้ มาตรฐาน ใช้ในการ สัญจรได้สะดวก เพิ่มขึ้น	- ประชาชนมีถนนที่ได้ มาตรฐานใช้ในการ สัญจรได้สะดวก	กองช่าง
๒๐	โครงการขยายถนน คสล. บริเวณหน้าศูนย์พัฒนาเด็กเล็ก บ้านเขาดิน หมู่ที่ ๔	เพื่อเพิ่มพื้นที่สำหรับ การจอดรถหน้า ศพด. บ้านเขาดิน เวลารับ - ส่ง	ขยายถนน คสล. กว้าง ๒.๗๕ ม. หนา ๐.๑๕ ม. ระยะทาง ๖๒ ม.	๑๒๐,๐๐๐	๑๒๐,๐๐๐	๑๒๐,๐๐๐	๑๒๐,๐๐๐	๑๒๐,๐๐๐	ร้อยละเพิ่มขึ้น ของประชาชน มีรถจอดพอใจ	- เพิ่มพื้นที่การใช้สอย บริเวณหน้า ศพด. บ้านเขาดิน มากขึ้น	กองช่าง/ กองการศึกษา
๒๑	โครงการก่อสร้างถนนลูกรัง สายบ้านนางจำปา ไทพอลอาสน์ - ทางเข้าวัดคงคาวงค์ หมู่ที่ ๔	เพื่อให้มีถนนที่ได้มาตรฐาน ใช้สัญจรได้สะดวก รวดเร็ว	- ก่อสร้างถนนผิวจราจรกว้าง ๕ ม. หนา ๐.๑๕ ม. ไหล่ทาง ข้างละ ๐.๕๐ ม. ระยะทาง ๒๕๐ ม.	๘๑๒,๕๐๐	๘๑๒,๕๐๐	๘๑๒,๕๐๐	๘๑๒,๕๐๐	๘๑๒,๕๐๐	ประชาชนที่ สัญจรไป-มา สะดวก	- ประชาชนได้รับความ สะดวกในการคมนาคม	กองช่าง
๒๒	โครงการก่อสร้างถนน คสล. สายบ้านสวนป่าส้มเชียงแสน - บ้านนายชม หมู่ที่ ๔	- เพื่อให้มีถนนที่ได้มาตรฐาน สำหรับการสัญจรไปมา	ก่อสร้างถนน คสล. กว้าง ๔ ม. หนา ๐.๑๕ ม. ระยะทาง ๓๐๐ ม.	๗๘๐,๐๐๐	๗๘๐,๐๐๐	๗๘๐,๐๐๐	๗๘๐,๐๐๐	๗๘๐,๐๐๐	จำนวน ถนนที่ได้ มาตรฐาน เพิ่มขึ้น	- ประชาชนสัญจร ไปมาสะดวก	กองช่าง
๒๓	โครงการก่อสร้างถนน คสล. สายทางเข้าแหล่งซากฟอสซิล หมู่ที่ ๔	- เพื่อให้มีถนนที่ได้มาตรฐาน สำหรับการสัญจรไปมา	ก่อสร้างถนน คสล. กว้าง ๕ ม. หนา ๐.๑๕ ม. ระยะทาง ๓๐๐ ม.	๙๗๕,๐๐๐	๙๗๕,๐๐๐	๙๗๕,๐๐๐	๙๗๕,๐๐๐	๙๗๕,๐๐๐	จำนวน ถนนที่ได้ มาตรฐาน เพิ่มขึ้น	- ประชาชนสัญจร ไปมาสะดวก	กองช่าง

ที่	โครงการ	วัตถุประสงค์	เป้าหมาย (ผลผลิตของโครงการ)	งบประมาณ					ตัวชี้วัด (KPI)	ผลที่คาดว่าจะได้รับ	หน่วยงาน ที่รับผิดชอบ
				๒๕๖๖	๒๕๖๗	๒๕๖๘	๒๕๖๙	๒๕๗๐			
๒๔	โครงการก่อสร้างถนน คสล. สายบ้านนายเริ่ม หมู่ที่ ๔	- เพื่อให้มีถนนที่ได้มาตรฐาน สำหรับการสัญจรไปมา	ก่อสร้างถนน คสล. กว้าง ๕ ม. หนา ๐.๑๕ ม. ระยะทาง ๒๐๐ ม.	๖๕๐,๐๐๐	๖๕๐,๐๐๐	๖๕๐,๐๐๐	๖๕๐,๐๐๐	๖๕๐,๐๐๐	จำนวน ถนนที่ได้ มาตรฐาน เพิ่มขึ้น	- ประชาชนสัญจร ไปมาสะดวก	กองช่าง
๒๕	โครงการก่อสร้างถนน คสล. สายบางทอง - ชัยบุรี หมู่ที่ ๔	- เพื่อให้มีถนนที่ได้มาตรฐาน สำหรับการสัญจรไปมา	ก่อสร้างถนน คสล. กว้าง ๕ ม. หนา ๐.๑๕ ม. ระยะทาง ๓๐๐ ม.	๔๗๕,๐๐๐	๔๗๕,๐๐๐	๔๗๕,๐๐๐	๔๗๕,๐๐๐	๔๗๕,๐๐๐	จำนวน ถนนที่ได้ มาตรฐาน เพิ่มขึ้น	- ประชาชนสัญจร ไปมาสะดวก	กองช่าง
๒๖	ก่อสร้างถนน คสล. สายบ้านนายฉาย - คลองห่มม้ง หมู่ที่ ๕	- เพื่อให้มีถนนที่ได้มาตรฐาน ใช้สัญจรได้สะดวก รวดเร็ว	ก่อสร้างถนนผิวจราจร คสล. หนา ๐.๑๕ ม. กว้าง ๕ ม. ไหล่ทางลูกรังข้างละ ๐.๕๐ ม. ระยะทาง ๓๐๐ ม.	๔๗๕,๐๐๐	๔๗๕,๐๐๐	๔๗๕,๐๐๐	๔๗๕,๐๐๐	๔๗๕,๐๐๐	จำนวน ถนนที่ได้ มาตรฐาน เพิ่มขึ้น	- ประชาชนมีถนนที่ได้ มาตรฐานใช้ในการ สัญจรได้สะดวก	กองช่าง
๒๗	ก่อสร้างถนน คสล. สายทุ่งคอก - ปลายคลอง หมู่ที่ ๕	- เพื่อให้มีถนนที่ได้มาตรฐาน ใช้สัญจรได้สะดวก รวดเร็ว	ก่อสร้างถนนผิวจราจร คสล. หนา ๐.๑๕ ม. กว้าง ๔ ม. ไหล่ทางลูกรังข้างละ ๐.๕๐ ม. ระยะทาง ๓๐๐ ม.	๗๘๐,๐๐๐	๗๘๐,๐๐๐	๗๘๐,๐๐๐	๗๘๐,๐๐๐	๗๘๐,๐๐๐	จำนวน ถนนที่ได้ มาตรฐาน เพิ่มขึ้น	- ประชาชนมีถนนที่ได้ มาตรฐานใช้ในการ สัญจรได้สะดวก	กองช่าง
๒๘	ก่อสร้างถนน คสล. สายบ้านนา - ควนหินทุก หมู่ที่ ๕	- เพื่อให้มีถนนที่ได้มาตรฐาน ใช้สัญจรได้สะดวก รวดเร็ว	ก่อสร้างถนนผิวจราจร คสล. หนา ๐.๑๕ ม. กว้าง ๔ ม. ไหล่ทางลูกรังข้างละ ๐.๕๐ ม. ระยะทาง ๒๘๐ ม.	๗๒๘,๐๐๐	๗๒๘,๐๐๐	๗๒๘,๐๐๐	๗๒๘,๐๐๐	๗๒๘,๐๐๐	จำนวน ถนนที่ได้ มาตรฐาน เพิ่มขึ้น	- ประชาชนมีถนนที่ได้ มาตรฐานใช้ในการ สัญจรได้สะดวก	กองช่าง

ที่	โครงการ	วัตถุประสงค์	เป้าหมาย (ผลผลิตของโครงการ)	งบประมาณ					ตัวชี้วัด (KPI)	ผลที่คาดว่าจะ จะได้รับ	หน่วยงาน ที่รับผิดชอบ
				๒๕๖๖	๒๕๖๗	๒๕๖๘	๒๕๖๙	๒๕๗๐			
๒๙	ก่อสร้างถนน คสล. สายห้วยน้ำแก้ว - มัสยิด หมู่ที่ ๖	- เพื่อให้มีถนนที่ได้มาตรฐาน ใช้สัญจรได้สะดวก รวดเร็ว	- ก่อสร้างถนนผิวจราจร คสล. หนา ๐.๑๕ ม. กว้าง ๔ ม. ไหล่ทางลูกรังข้างละ ๐.๕๐ ม. ระยะทาง ๑๐๐ ม.	๒๖๐,๐๐๐	๒๖๐,๐๐๐	๒๖๐,๐๐๐	๒๖๐,๐๐๐	๒๖๐,๐๐๐	จำนวน ถนนที่ได้ มาตรฐาน มาตรฐาน เพิ่มขึ้น	- ประชาชนมีถนนที่ได้ มาตรฐานใช้ในการ สัญจรได้สะดวก	กองช่าง
๓๐	ก่อสร้างถนน คสล. สายพลังใหม่ - ถ้ำวิมานเมฆ หมู่ที่ ๖	- เพื่อให้มีถนนที่ได้มาตรฐาน ใช้สัญจรได้สะดวก รวดเร็ว	- ก่อสร้างถนนผิวจราจร คสล. หนา ๐.๑๕ ม. กว้าง ๔ ม. ไหล่ทางลูกรังข้างละ ๐.๕๐ ม. ระยะทาง ๓๐๐ ม.	๗๘๐,๐๐๐	๗๘๐,๐๐๐	๗๘๐,๐๐๐	๗๘๐,๐๐๐	๗๘๐,๐๐๐	จำนวน ถนนที่ได้ มาตรฐาน มาตรฐาน เพิ่มขึ้น	- ประชาชนมีถนนที่ได้ มาตรฐานใช้ในการ สัญจรได้สะดวก	กองช่าง
๓๑	ก่อสร้างถนน คสล. สายบ้านมัสยิด - พุดเตย หมู่ที่ ๖	- เพื่อให้มีถนนที่ได้มาตรฐาน ใช้สัญจรได้สะดวก รวดเร็ว	- ก่อสร้างถนนผิวจราจร คสล. หนา ๐.๑๕ ม. กว้าง ๔ ม. ไหล่ทางลูกรังข้างละ ๐.๕๐ ม. ระยะทาง ๒๐๐ ม.	๕๒๐,๐๐๐	๕๒๐,๐๐๐	๕๒๐,๐๐๐	๕๒๐,๐๐๐	๕๒๐,๐๐๐	จำนวน ถนนที่ได้ มาตรฐาน มาตรฐาน เพิ่มขึ้น	- ประชาชนมีถนนที่ได้ มาตรฐานใช้ในการ สัญจรได้สะดวก	กองช่าง
๓๒	ก่อสร้างถนน คสล. สายห้วยน้ำแก้ว - สวนเหนือ หมู่ที่ ๖	- เพื่อให้มีถนนที่ได้มาตรฐาน ใช้สัญจรได้สะดวก รวดเร็ว	- ก่อสร้างถนนผิวจราจร คสล. หนา ๐.๑๕ ม. กว้าง ๕ ม. ไหล่ทางลูกรังข้างละ ๐.๕๐ ม. ระยะทาง ๓๐๐ ม.	๔๗๕,๐๐๐	๔๗๕,๐๐๐	๔๗๕,๐๐๐	๔๗๕,๐๐๐	๔๗๕,๐๐๐	จำนวน ถนนที่ได้ มาตรฐาน มาตรฐาน เพิ่มขึ้น	- ประชาชนมีถนนที่ได้ มาตรฐานใช้ในการ สัญจรได้สะดวก	กองช่าง
๓๓	ก่อสร้างถนน คสล. สายห้วยน้ำแก้ว - คลองด้วน หมู่ที่ ๖	- เพื่อให้มีถนนที่ได้มาตรฐาน ใช้สัญจรได้สะดวก รวดเร็ว	- ก่อสร้างถนนผิวจราจร คสล. หนา ๐.๑๕ ม. กว้าง ๔ ม. ไหล่ทางลูกรังข้างละ ๐.๕๐ ม. ระยะทาง ๑,๐๐๐ ม.	๒,๗๒๐,๐๐๐	๒,๗๒๐,๐๐๐	๒,๗๒๐,๐๐๐	๒,๗๒๐,๐๐๐	๒,๗๒๐,๐๐๐	จำนวน ถนนที่ได้ มาตรฐาน มาตรฐาน เพิ่มขึ้น	- ประชาชนมีถนนที่ได้ มาตรฐานใช้ในการ สัญจรได้สะดวก	กองช่าง

ที่	โครงการ	วัตถุประสงค์	เป้าหมาย (ผลผลิตของโครงการ)	งบประมาณ					ตัวชี้วัด (KPI)	ผลที่คาดว่าจะได้รับ	หน่วยงาน รับผิดชอบ
				๒๕๖๖	๒๕๖๗	๒๕๖๘	๒๕๖๙	๒๕๗๐			
๓๔	ก่อสร้างถนน คสล. สายบ้านลุงผิง - ช่องพอ หมู่ที่ ๖	- เพื่อให้มีถนนที่ได้มาตรฐาน ใช้สัญจรได้สะดวก รวดเร็ว	- ก่อสร้างถนนผิวจราจร คสล. หนา ๐.๑๕ ม. กว้าง ๔ ม. ไหล่ทางลูกรังข้างละ ๐.๕๐ ม. ระยะทาง ๓๐๐ ม.	๗๘๐,๐๐๐	๗๘๐,๐๐๐	๗๘๐,๐๐๐	๗๘๐,๐๐๐	๗๘๐,๐๐๐	จำนวน ถนนที่ได้ มาตรฐาน สัญจรได้สะดวก เพิ่มขึ้น	- ประชาชนมีถนนที่ได้ มาตรฐานใช้ในการ สัญจรได้สะดวก	กองช่าง
๓๕	ก่อสร้างถนน คสล. สายสะพานน้ำ - ความฝั่ง หมู่ที่ ๖	- เพื่อให้มีถนนที่ได้มาตรฐาน ใช้สัญจรได้สะดวก รวดเร็ว	- ก่อสร้างถนนผิวจราจร คสล. หนา ๐.๑๕ ม. กว้าง ๔ ม. ไหล่ทางลูกรังข้างละ ๐.๕๐ ม. ระยะทาง ๓๐๐ ม.	๗๘๐,๐๐๐	๗๘๐,๐๐๐	๗๘๐,๐๐๐	๗๘๐,๐๐๐	๗๘๐,๐๐๐	จำนวน ถนนที่ได้ มาตรฐาน สัญจรได้สะดวก เพิ่มขึ้น	- ประชาชนมีถนนที่ได้ มาตรฐานใช้ในการ สัญจรได้สะดวก	กองช่าง
๓๖	ก่อสร้างถนน คสล. สายบ้านกลาง - คลองควีน หมู่ที่ ๖	- เพื่อให้มีถนนที่ได้มาตรฐาน ใช้สัญจรได้สะดวก รวดเร็ว	- ก่อสร้างถนนผิวจราจร คสล. หนา ๐.๑๕ ม. กว้าง ๔ ม. ไหล่ทางลูกรังข้างละ ๐.๕๐ ม. ระยะทาง ๓๐๐ ม.	๗๘๐,๐๐๐	๗๘๐,๐๐๐	๗๘๐,๐๐๐	๗๘๐,๐๐๐	๗๘๐,๐๐๐	จำนวน ถนนที่ได้ มาตรฐาน สัญจรได้สะดวก เพิ่มขึ้น	- ประชาชนมีถนนที่ได้ มาตรฐานใช้ในการ สัญจรได้สะดวก	กองช่าง
๓๗	ก่อสร้างถนนคอนกรีตเสริมเหล็ก สายบ้านห้วยน้ำแก้ว - ความฝั่ง หมู่ที่ ๖	- เพื่อให้มีถนนที่ได้มาตรฐาน สำหรับการสัญจรไปมา	กว้าง ๕ เมตร หนา ๐.๑๕ ม. ไหล่ทางข้างละ ๐.๕๐ ม. ยาว ๓๐๐ เมตร	๙๗๕,๐๐๐	๙๗๕,๐๐๐	๙๗๕,๐๐๐	๙๗๕,๐๐๐	๙๗๕,๐๐๐	จำนวน ถนนที่ได้ มาตรฐาน เพิ่มขึ้น	- ประชาชนสัญจร ไปมาสะดวก	กองช่าง
๓๘	ก่อสร้างถนน คสล. สายหน้าบ้านวาเลนไทน์ หมู่ที่ ๗	- เพื่อให้มีถนนที่ได้มาตรฐาน ใช้สัญจรได้สะดวก รวดเร็ว	- ก่อสร้างถนนผิวจราจร คสล. หนา ๐.๑๕ ม. กว้าง ๔ ม. ไหล่ทางลูกรังข้างละ ๐.๕๐ ม. ระยะทาง ๒๐๐ ม.	๕๒๐,๐๐๐	๕๒๐,๐๐๐	๕๒๐,๐๐๐	๕๒๐,๐๐๐	๕๒๐,๐๐๐	จำนวน ถนนที่ได้ มาตรฐาน สัญจรได้สะดวก เพิ่มขึ้น	- ประชาชนมีถนนที่ได้ มาตรฐานใช้ในการ สัญจรได้สะดวก	กองช่าง

ที่	โครงการ	วัตถุประสงค์	เป้าหมาย (ผลผลิตของโครงการ)	งบประมาณ					ตัวชี้วัด (KPI)	ผลที่คาดว่าจะได้รับ	หน่วยงาน ที่รับผิดชอบ
				๒๕๖๖	๒๕๖๗	๒๕๖๘	๒๕๖๙	๒๕๗๐			
๓๙	ก่อสร้างถนน คสล. สายควนผึ้ง - คลองปราบ หมู่ที่ ๗	- เพื่อให้มีถนนที่ได้มาตรฐาน ใช้สัญจรได้สะดวก รวดเร็ว	- ก่อสร้างถนนผิวจราจร คสล. หนา ๐.๑๕ ม. กว้าง ๔ ม. ไหล่ทางลูกรังข้างละ ๐.๕๐ ม. ระยะทาง ๓๐๐ ม.	๗๘๐,๐๐๐	๗๘๐,๐๐๐	๗๘๐,๐๐๐	๗๘๐,๐๐๐	๗๘๐,๐๐๐	จำนวน ถนนที่ได้ มาตรฐาน เพิ่มขึ้น	- ประชาชนมีถนนที่ได้ มาตรฐานใช้ในการ สัญจรได้สะดวก	กองช่าง
๔๐	ก่อสร้างถนน คสล. สายทางขึ้นประปาภูเขา หมู่ที่ ๗	- เพื่อให้มีถนนที่ได้มาตรฐาน ใช้สัญจรได้สะดวก รวดเร็ว	- ก่อสร้างถนนผิวจราจร คสล. หนา ๐.๑๕ ม. กว้าง ๔ ม. ไหล่ทางลูกรังข้างละ ๐.๕๐ ม. ระยะทาง ๑๖๐ ม.	๔๑๖,๐๐๐	๔๑๖,๐๐๐	๔๑๖,๐๐๐	๔๑๖,๐๐๐	๔๑๖,๐๐๐	จำนวน ถนนที่ได้ มาตรฐาน เพิ่มขึ้น	- ประชาชนมีถนนที่ได้ มาตรฐานใช้ในการ สัญจรได้สะดวก	กองช่าง
๔๑	ก่อสร้างถนน คสล. สายคันหาร - คลองเนียง หมู่ที่ ๗	- เพื่อให้มีถนนที่ได้มาตรฐาน ใช้สัญจรได้สะดวก รวดเร็ว	- ก่อสร้างถนนผิวจราจร คสล. หนา ๐.๑๕ ม. กว้าง ๔ ม. ไหล่ทางลูกรังข้างละ ๐.๕๐ ม. ระยะทาง ๓๐๐ ม.	๗๘๐,๐๐๐	๗๘๐,๐๐๐	๗๘๐,๐๐๐	๗๘๐,๐๐๐	๗๘๐,๐๐๐	จำนวน ถนนที่ได้ มาตรฐาน เพิ่มขึ้น	- ประชาชนมีถนนที่ได้ มาตรฐานใช้ในการ สัญจรได้สะดวก	กองช่าง
๔๒	ก่อสร้างถนน คสล. สายควนผึ้ง - บ้านนายสนาม หมู่ที่ ๗	- เพื่อให้มีถนนที่ได้มาตรฐาน ใช้สัญจรได้สะดวก รวดเร็ว	- ก่อสร้างถนนผิวจราจร คสล. หนา ๐.๑๕ ม. กว้าง ๔ ม. ไหล่ทางลูกรังข้างละ ๐.๕๐ ม. ระยะทาง ๓๐๐ ม.	๗๘๐,๐๐๐	๗๘๐,๐๐๐	๗๘๐,๐๐๐	๗๘๐,๐๐๐	๗๘๐,๐๐๐	จำนวน ถนนที่ได้ มาตรฐาน เพิ่มขึ้น	- ประชาชนมีถนนที่ได้ มาตรฐานใช้ในการ สัญจรได้สะดวก	กองช่าง
๔๓	ก่อสร้างถนน คสล. สายคันหาร - คลองยวน หมู่ที่ ๗	- เพื่อให้มีถนนที่ได้มาตรฐาน ใช้สัญจรได้สะดวก รวดเร็ว	- ก่อสร้างถนนผิวจราจร คสล. หนา ๐.๑๕ ม. กว้าง ๔ ม. ไหล่ทางลูกรังข้างละ ๐.๕๐ ม. ระยะทาง ๓๐๐ ม.	๗๘๐,๐๐๐	๗๘๐,๐๐๐	๗๘๐,๐๐๐	๗๘๐,๐๐๐	๗๘๐,๐๐๐	จำนวน ถนนที่ได้ มาตรฐาน เพิ่มขึ้น	- ประชาชนมีถนนที่ได้ มาตรฐานใช้ในการ สัญจรได้สะดวก	กองช่าง

ร.ล.	โครงการ	วัตถุประสงค์	เป้าหมาย (ผลผลิตของโครงการ)	งบประมาณ					ตัวชี้วัด (KPI)	ผลที่คาดว่าจะ จะได้รับ	หน่วยงาน ที่รับผิดชอบ
				๒๕๖๖	๒๕๖๗	๒๕๖๘	๒๕๖๙	๒๕๗๐			
๔๔	ก่อสร้างถนน คสล. สายบ้านนายสุชาติ - นายเจริญ หมู่ที่ ๗	- เพื่อให้มีถนนที่ได้มาตรฐาน ใช้สัญจรได้สะดวก รวดเร็ว	- ก่อสร้างถนนผิวจราจร คสล. หนา ๐.๑๕ ม. กว้าง ๔ ม. ไหล่ทางลูกรังข้างละ ๐.๕๐ ม.. ระยะทาง ๓๐๐ ม.	๗๘๐,๐๐๐	๗๘๐,๐๐๐	๗๘๐,๐๐๐	๗๘๐,๐๐๐	๗๘๐,๐๐๐	จำนวน ถนนที่ได้ มาตรฐาน เพิ่มขึ้น	- ประชาชนมีถนนที่ได้ มาตรฐานใช้ในการ สัญจรได้สะดวก	กองช่าง
๔๕	ก่อสร้างถนน คสล. สายซอยตัน - ชัยบุรี หมู่ที่ ๘	- เพื่อให้มีถนนที่ได้มาตรฐาน ใช้สัญจรได้สะดวก รวดเร็ว	- ก่อสร้างถนนผิวจราจร คสล. หนา ๐.๑๕ ม. กว้าง ๕ ม. ไหล่ทางลูกรังข้างละ ๐.๕๐ ม.. ระยะทาง ๓๐๐ ม.	๙๗๕,๐๐๐	๙๗๕,๐๐๐	๙๗๕,๐๐๐	๙๗๕,๐๐๐	๙๗๕,๐๐๐	จำนวน ถนนที่ได้ มาตรฐาน เพิ่มขึ้น	- ประชาชนมีถนนที่ได้ มาตรฐานใช้ในการ สัญจรได้สะดวก	กองช่าง
๔๖	ก่อสร้างถนน คสล. สายคลองท่อมัง - อ่าวลำแพน หมู่ที่ ๘	- เพื่อให้มีถนนที่ได้มาตรฐาน ใช้สัญจรได้สะดวก รวดเร็ว	- ก่อสร้างถนนผิวจราจร คสล. หนา ๐.๑๕ ม. กว้าง ๕ ม. ไหล่ทางลูกรังข้างละ ๐.๕๐ ม.. ระยะทาง ๓๐๐ ม.	๙๗๕,๐๐๐	๙๗๕,๐๐๐	๙๗๕,๐๐๐	๙๗๕,๐๐๐	๙๗๕,๐๐๐	จำนวน ถนนที่ได้ มาตรฐาน เพิ่มขึ้น	- ประชาชนมีถนนที่ได้ มาตรฐานใช้ในการ สัญจรได้สะดวก	กองช่าง
๔๗	ก่อสร้างถนน คสล. สายอ่าวลำแพน - หัวคอกหมู หมู่ที่ ๘	- เพื่อให้มีถนนที่ได้มาตรฐาน ใช้สัญจรได้สะดวก รวดเร็ว	- ก่อสร้างถนนผิวจราจร คสล. หนา ๐.๑๕ ม. กว้าง ๖ ม. ไหล่ทางลูกรังข้างละ ๐.๕๐ ม.. ระยะทาง ๓๐๐ ม.	๑,๗๐๐,๐๐๐	๑,๗๐๐,๐๐๐	๑,๗๐๐,๐๐๐	๑,๗๐๐,๐๐๐	๑,๗๐๐,๐๐๐	จำนวน ถนนที่ได้ มาตรฐาน เพิ่มขึ้น	- ประชาชนมีถนนที่ได้ มาตรฐานใช้ในการ สัญจรได้สะดวก	กองช่าง
๔๘	ก่อสร้างถนน คสล. สายเขาวัวพลัด - คลองท่อมัง หมู่ที่ ๘	- เพื่อให้มีถนนที่ได้มาตรฐาน ใช้สัญจรได้สะดวก รวดเร็ว	- ก่อสร้างถนนผิวจราจร คสล. หนา ๐.๑๕ ม. กว้าง ๖ ม. ไหล่ทางลูกรังข้างละ ๐.๕๐ ม.. ระยะทาง ๓๐๐ ม.	๑,๗๐๐,๐๐๐	๑,๗๐๐,๐๐๐	๑,๗๐๐,๐๐๐	๑,๗๐๐,๐๐๐	๑,๗๐๐,๐๐๐	จำนวน ถนนที่ได้ มาตรฐาน เพิ่มขึ้น	- ประชาชนมีถนนที่ได้ มาตรฐานใช้ในการ สัญจรได้สะดวก	กองช่าง

ที่	โครงการ	วัตถุประสงค์	เป้าหมาย (ผลผลิตของโครงการ)	งบประมาณ					ตัวชี้วัด (KPI)	ผลที่คาดว่าจะ จะได้รับ	หน่วยงาน ที่รับผิดชอบ
				๒๕๖๖	๒๕๖๗	๒๕๖๘	๒๕๖๙	๒๕๗๐			
๔๙	ก่อสร้างถนน คสล. สายเขาวัวพลัด - ตำบลไพรทอง หมู่ที่ ๘	- เพื่อให้มีถนนที่ได้มาตรฐาน ใช้สัญจรได้สะดวก รวดเร็ว	- ก่อสร้างถนนผิวจราจร คสล. หนา ๐.๑๕ ม. กว้าง ๕ ม. ไหล่ทางลูกรังข้างละ ๐.๕๐ ม. ระยะทาง ๓๐๐ ม.	๙๗๕,๐๐๐	๙๗๕,๐๐๐	๙๗๕,๐๐๐	๙๗๕,๐๐๐	๙๗๕,๐๐๐	จำนวน ถนนที่ได้ มาตรฐาน ใช้ในการ สัญจรได้ สะดวก เพิ่มขึ้น	- ประชาชนมีถนนที่ได้ มาตรฐานใช้ในการ สัญจรได้สะดวก	กองช่าง
๕๐	ก่อสร้างถนน คสล. สายบ้านนายชวน - คลองห่มม้ง หมู่ที่ ๘	- เพื่อให้มีถนนที่ได้มาตรฐาน ใช้สัญจรได้สะดวก รวดเร็ว	- ก่อสร้างถนนผิวจราจร คสล. หนา ๐.๑๕ ม. กว้าง ๕ ม. ไหล่ทางลูกรังข้างละ ๐.๕๐ ม. ระยะทาง ๓๐๐ ม.	๙๗๕,๐๐๐	๙๗๕,๐๐๐	๙๗๕,๐๐๐	๙๗๕,๐๐๐	๙๗๕,๐๐๐	จำนวน ถนนที่ได้ มาตรฐาน ใช้ในการ สัญจรได้ สะดวก เพิ่มขึ้น	- ประชาชนมีถนนที่ได้ มาตรฐานใช้ในการ สัญจรได้สะดวก	กองช่าง
๕๑	ก่อสร้างถนน คสล. สายคลองห่มม้ง - ห้วยทรายเลื่อน หมู่ที่ ๘	- เพื่อให้มีถนนที่ได้มาตรฐาน ใช้สัญจรได้สะดวก รวดเร็ว	- ก่อสร้างถนนผิวจราจร คสล. หนา ๐.๑๕ ม. กว้าง ๔ ม. ไหล่ทางลูกรังข้างละ ๐.๕๐ ม. ระยะทาง ๓๐๐ ม.	๗๘๐,๐๐๐	๗๘๐,๐๐๐	๗๘๐,๐๐๐	๗๘๐,๐๐๐	๗๘๐,๐๐๐	จำนวน ถนนที่ได้ มาตรฐาน ใช้ในการ สัญจรได้ สะดวก เพิ่มขึ้น	- ประชาชนมีถนนที่ได้ มาตรฐานใช้ในการ สัญจรได้สะดวก	กองช่าง
๕๒	ก่อสร้างถนน คสล. สายอ่าวลำแพน-บ้านนายสุนันท์ หมู่ที่ ๘	- เพื่อให้มีถนนที่ได้มาตรฐาน ใช้สัญจรได้สะดวก รวดเร็ว	- ก่อสร้างถนนผิวจราจร คสล. หนา ๐.๑๕ ม. กว้าง ๕ ม. ไหล่ทางลูกรังข้างละ ๐.๕๐ ม. ระยะทาง ๓๐๐ ม.	๙๗๕,๐๐๐	๙๗๕,๐๐๐	๙๗๕,๐๐๐	๙๗๕,๐๐๐	๙๗๕,๐๐๐	จำนวน ถนนที่ได้ มาตรฐาน ใช้ในการ สัญจรได้ สะดวก เพิ่มขึ้น	- ประชาชนมีถนนที่ได้ มาตรฐานใช้ในการ สัญจรได้สะดวก	กองช่าง
๕๓	ก่อสร้างถนน คสล. สายห้วยทรายเลื่อน หมู่ที่ ๘	- เพื่อให้มีถนนที่ได้มาตรฐาน ใช้สัญจรได้สะดวก รวดเร็ว	- ก่อสร้างถนนผิวจราจร คสล. หนา ๐.๑๕ ม. กว้าง ๔ ม. ไหล่ทางลูกรังข้างละ ๐.๕๐ ม. ระยะทาง ๓๐๐ ม.	๗๘๐,๐๐๐	๗๘๐,๐๐๐	๗๘๐,๐๐๐	๗๘๐,๐๐๐	๗๘๐,๐๐๐	จำนวน ถนนที่ได้ มาตรฐาน ใช้ในการ สัญจรได้ สะดวก เพิ่มขึ้น	- ประชาชนมีถนนที่ได้ มาตรฐานใช้ในการ สัญจรได้สะดวก	กองช่าง

ที่	โครงการ	วัตถุประสงค์	เป้าหมาย (ผลผลิตของโครงการ)	งบประมาณ					ตัวชี้วัด (KPI)	ผลที่คาดว่าจะ จะได้รับ	หน่วยงาน ที่รับผิดชอบ
				๒๕๖๖	๒๕๖๗	๒๕๖๘	๒๕๖๙	๒๕๗๐			
๕๔	ก่อสร้างถนน คสล. สายอ่าวป่าไผ่ หมู่ที่ ๘	- เพื่อให้มีถนนที่ได้มาตรฐาน ใช้สัญจรได้สะดวก รวดเร็ว	- ก่อสร้างถนนผิวจราจร คสล. หนา ๐.๑๕ ม. กว้าง ๔ ม. ไหล่ทางลูกรังข้างละ ๐.๕๐ ม. ระยะทาง ๓๐๐ ม.	๗๘๐,๐๐๐	๗๘๐,๐๐๐	๗๘๐,๐๐๐	๗๘๐,๐๐๐	๗๘๐,๐๐๐	จำนวน ถนนที่ได้ มาตรฐาน เพิ่มขึ้น	- ประชาชนมีถนนที่ได้ มาตรฐานใช้ในการ สัญจรได้สะดวก	กองช่าง
๕๕	ก่อสร้างทางเท้า คสล.รอบสระน้ำ หมู่บ้านเขาวัวพลัด หมู่ที่ ๘	- เพื่อให้มีถนนที่ได้มาตรฐาน ใช้สัญจรได้สะดวก รวดเร็ว	- ก่อสร้างทางเท้า คสล.รอบสระน้ำ หมู่บ้านเขาวัวพลัด ระยะทาง ๕๐๐ ม.	๓๕๐,๐๐๐	๓๕๐,๐๐๐	๓๕๐,๐๐๐	๓๕๐,๐๐๐	๓๕๐,๐๐๐	จำนวน ถนนที่ได้ มาตรฐาน	- ประชาชนมีถนนที่ได้ มาตรฐานใช้ในการ สัญจรได้สะดวก	กองช่าง
โครงการปรับปรุงถนนลูกรัง											
๕๖	โครงการปรับปรุงถนนลูกรัง สายทุ่งผักไห่ - ควนไผ่สาย หมู่ที่ ๑	- เพื่อให้ประชาชนได้มีถนน ใช้สัญจรได้สะดวก รวดเร็ว	ปรับปรุงถนนลูกรังระยะทาง ๒,๐๐๐ เมตร	๓๐๐,๐๐๐	๓๐๐,๐๐๐	๓๐๐,๐๐๐	๓๐๐,๐๐๐	๓๐๐,๐๐๐	การคมนาคม ในหมู่บ้าน สะดวกขึ้น	- ประชาชนได้รับความ สะดวกในการคมนาคม	กองช่าง
๕๗	โครงการปรับปรุงถนนลูกรัง สายหน้าเขา - ควนกอ หมู่ที่ ๑	- เพื่อให้ประชาชนได้มีถนน ใช้สัญจรได้สะดวก รวดเร็ว	ปรับปรุงถนนลูกรังระยะทาง ๒,๕๐๐ เมตร	๓๗๕,๐๐๐	๓๗๕,๐๐๐	๓๗๕,๐๐๐	๓๗๕,๐๐๐	๓๗๕,๐๐๐	การคมนาคม ในหมู่บ้าน สะดวกขึ้น	- ประชาชนได้รับความ สะดวกในการคมนาคม	กองช่าง
๕๘	โครงการปรับปรุงถนนลูกรัง สายหน้าเขา - บางสำวัน หมู่ที่ ๑-๒	- เพื่อให้ประชาชนได้มีถนน ใช้สัญจรได้สะดวก รวดเร็ว	ปรับปรุงถนนลูกรังระยะทาง ๘๐๐ เมตร	๑๒๐,๐๐๐	๑๒๐,๐๐๐	๑๒๐,๐๐๐	๑๒๐,๐๐๐	๑๒๐,๐๐๐	การคมนาคม ในหมู่บ้าน สะดวกขึ้น	- ประชาชนได้รับความ สะดวกในการคมนาคม	กองช่าง
๕๙	โครงการปรับปรุงถนนลูกรัง สายนาออก - อนามัย หมู่ที่ ๑	- เพื่อให้ประชาชนได้มีถนน ใช้สัญจรได้สะดวก รวดเร็ว	ปรับปรุงถนนลูกรังระยะทาง ๑,๘๐๐ เมตร	๒๗๐,๐๐๐	๒๗๐,๐๐๐	๒๗๐,๐๐๐	๒๗๐,๐๐๐	๒๗๐,๐๐๐	การคมนาคม ในหมู่บ้าน สะดวกขึ้น	- ประชาชนได้รับความ สะดวกในการคมนาคม	กองช่าง

ที่	โครงการ	วัตถุประสงค์	เป้าหมาย (ผลผลิตของโครงการ)	งบประมาณ					ตัวชี้วัด (KPI)	ผลที่คาดว่าจะ จะได้รับ	หน่วยงาน ที่รับผิดชอบ
				๒๕๖๖	๒๕๖๗	๒๕๖๘	๒๕๖๙	๒๕๗๐			
๖๐	โครงการปรับปรุงถนนลูกรัง สายบางสร้าน - ควนหินทุก หมู่ที่ ๒	- เพื่อให้ประชาชนได้มีถนน ใช้สัญจรได้สะดวก รวดเร็ว	ปรับปรุงถนนลูกรังระยะทาง ๒,๐๐๐ เมตร	๓๐๐,๐๐๐	๓๐๐,๐๐๐	๓๐๐,๐๐๐	๓๐๐,๐๐๐	๓๐๐,๐๐๐	การคมนาคม ในหมู่บ้าน สะดวกขึ้น	- ประชาชนได้รับความ สะดวกในการคมนาคม	กองช่าง
๖๑	โครงการปรับปรุงถนนลูกรัง สายบางสร้าน - ห้วยปลา หมู่ที่ ๒	- เพื่อให้ประชาชนได้มีถนน ใช้สัญจรได้สะดวก รวดเร็ว	ปรับปรุงถนนลูกรังระยะทาง ๒,๒๐๐ เมตร	๓๓๐,๐๐๐	๓๓๐,๐๐๐	๓๓๐,๐๐๐	๓๓๐,๐๐๐	๓๓๐,๐๐๐	การคมนาคม ในหมู่บ้าน สะดวกขึ้น	- ประชาชนได้รับความ สะดวกในการคมนาคม	กองช่าง
๖๒	โครงการปรับปรุงถนนลูกรัง สายคลองปราบ - ควนผึ้ง หมู่ที่ ๒	- เพื่อให้ประชาชนได้มีถนน ใช้สัญจรได้สะดวก รวดเร็ว	ปรับปรุงถนนลูกรังระยะทาง ๒,๗๐๐ เมตร	๔๐๕,๐๐๐	๔๐๕,๐๐๐	๔๐๕,๐๐๐	๔๐๕,๐๐๐	๔๐๕,๐๐๐	การคมนาคม ในหมู่บ้าน สะดวกขึ้น	- ประชาชนได้รับความ สะดวกในการคมนาคม	กองช่าง
๖๓	โครงการปรับปรุงถนนลูกรัง สายบางสร้าน - ควนปริง หมู่ที่ ๒	- เพื่อให้ประชาชนได้มีถนน ใช้สัญจรได้สะดวก รวดเร็ว	ปรับปรุงถนนลูกรังระยะทาง ๑,๓๐๐ เมตร	๑๙๕,๐๐๐	๑๙๕,๐๐๐	๑๙๕,๐๐๐	๑๙๕,๐๐๐	๑๙๕,๐๐๐	การคมนาคม ในหมู่บ้าน สะดวกขึ้น	- ประชาชนได้รับความ สะดวกในการคมนาคม	กองช่าง
๖๔	โครงการปรับปรุงถนนลูกรัง สายบางสร้าน - ห้วยรากไม้ หมู่ที่ ๒	- เพื่อให้ประชาชนได้มีถนน ใช้สัญจรได้สะดวก รวดเร็ว	ปรับปรุงถนนลูกรังระยะทาง ๓,๐๐๐ เมตร	๔๕๐,๐๐๐	๔๕๐,๐๐๐	๔๕๐,๐๐๐	๔๕๐,๐๐๐	๔๕๐,๐๐๐	การคมนาคม ในหมู่บ้าน สะดวกขึ้น	- ประชาชนได้รับความ สะดวกในการคมนาคม	กองช่าง
๖๕	โครงการปรับปรุงถนนลูกรัง สายบางสร้าน - หาดยูง หมู่ที่ ๒	- เพื่อให้ประชาชนได้มีถนน ใช้สัญจรได้สะดวก รวดเร็ว	ปรับปรุงถนนลูกรังระยะทาง ๖๐๐ เมตร	๙๐,๐๐๐	๙๐,๐๐๐	๙๐,๐๐๐	๙๐,๐๐๐	๙๐,๐๐๐	การคมนาคม ในหมู่บ้าน สะดวกขึ้น	- ประชาชนได้รับความ สะดวกในการคมนาคม	กองช่าง

ที่	โครงการ	วัตถุประสงค์	เป้าหมาย (ผลผลิตของโครงการ)	งบประมาณ					ตัวชี้วัด (KPI)	ผลที่คาดว่าจะ จะได้รับ	หน่วยงาน ที่รับผิดชอบ
				๒๕๖๖	๒๕๖๗	๒๕๖๘	๒๕๖๙	๒๕๗๐			
๖๖	โครงการปรับปรุงถนนลูกรัง สายคลองปราบ - หาดขุย หมู่ที่ ๒	- เพื่อให้ประชาชนได้มีถนน ใช้สัญจรได้สะดวก รวดเร็ว	ปรับปรุงถนนลูกรังระยะทาง ๓,๐๐๐ เมตร	๔๕๐,๐๐๐	๔๕๐,๐๐๐	๔๕๐,๐๐๐	๔๕๐,๐๐๐	๔๕๐,๐๐๐	การคมนาคม ในหมู่บ้าน สะดวกขึ้น	- ประชาชนได้รับความ สะดวกในการคมนาคม	กองช่าง
๖๗	โครงการปรับปรุงถนนลูกรัง สายบางสร้าน-ท่าข้าม หมู่ที่ ๒	- เพื่อให้ประชาชนได้มีถนน ใช้สัญจรได้สะดวก รวดเร็ว	ปรับปรุงถนนลูกรังระยะทาง ๗๐๐ เมตร	๑๐๕,๐๐๐	๑๐๕,๐๐๐	๑๐๕,๐๐๐	๑๐๕,๐๐๐	๑๐๕,๐๐๐	การคมนาคม ในหมู่บ้าน สะดวกขึ้น	- ประชาชนได้รับความ สะดวกในการคมนาคม	กองช่าง
๖๘	โครงการปรับปรุงถนนลูกรัง สายบางสร้าน - ห้วยสะตอ หมู่ที่ ๒	- เพื่อให้ประชาชนได้มีถนน ใช้สัญจรได้สะดวก รวดเร็ว	ปรับปรุงถนนลูกรังระยะทาง ๓,๘๕๐ เมตร	๒๗๗,๕๐๐	๒๗๗,๕๐๐	๒๗๗,๕๐๐	๒๗๗,๕๐๐	๒๗๗,๕๐๐	การคมนาคม ในหมู่บ้าน สะดวกขึ้น	- ประชาชนได้รับความ สะดวกในการคมนาคม	กองช่าง
๖๙	โครงการปรับปรุงถนนลูกรัง สายคลองปราบ - ทางลงประปา หมู่ที่ ๒	- เพื่อให้ประชาชนได้มีถนน ใช้สัญจรได้สะดวก รวดเร็ว	ปรับปรุงถนนลูกรังระยะทาง ๕๐๐ เมตร	๖๐,๐๐๐	๖๐,๐๐๐	๖๐,๐๐๐	๖๐,๐๐๐	๖๐,๐๐๐	การคมนาคม ในหมู่บ้าน สะดวกขึ้น	- ประชาชนได้รับความ สะดวกในการคมนาคม	กองช่าง
๗๐	โครงการปรับปรุงถนนลูกรัง สายบางสร้าน - บ้านนายรุ่ม หมู่ที่ ๒	- เพื่อให้ประชาชนได้มีถนน ใช้สัญจรได้สะดวก รวดเร็ว	ปรับปรุงถนนลูกรังระยะทาง ๗๐๐ เมตร	๑๐๕,๐๐๐	๑๐๕,๐๐๐	๑๐๕,๐๐๐	๑๐๕,๐๐๐	๑๐๕,๐๐๐	การคมนาคม ในหมู่บ้าน สะดวกขึ้น	- ประชาชนได้รับความ สะดวกในการคมนาคม	กองช่าง
๗๑	โครงการปรับปรุงถนนลูกรัง สายบ้านนายประพาส-ควนทังทัง หมู่ที่ ๒	- เพื่อให้ประชาชนได้มีถนน ใช้สัญจรได้สะดวก รวดเร็ว	ปรับปรุงถนนลูกรังระยะทาง ๕๐๐ เมตร	๑๓๕,๐๐๐	๑๓๕,๐๐๐	๑๓๕,๐๐๐	๑๓๕,๐๐๐	๑๓๕,๐๐๐	การคมนาคม ในหมู่บ้าน สะดวกขึ้น	- ประชาชนได้รับความ สะดวกในการคมนาคม	กองช่าง

ที่	โครงการ	วัตถุประสงค์	เป้าหมาย (ผลผลิตของโครงการ)	งบประมาณ					ตัวชี้วัด (KPI)	ผลที่คาดว่าจะได้รับ	หน่วยงาน ที่รับผิดชอบ
				๒๕๖๖	๒๕๖๗	๒๕๖๘	๒๕๖๙	๒๕๗๐			
๗๒	โครงการปรับปรุงถนนลูกรัง สายห้วยหลา - ควนปริง หมู่ที่ ๒	- เพื่อให้ประชาชนได้มีถนน ใช้สัญจรได้สะดวก รวดเร็ว	ปรับปรุงถนนลูกรังระยะทาง ๑,๓๐๐ เมตร	๑๙๕,๐๐๐	๑๙๕,๐๐๐	๑๙๕,๐๐๐	๑๙๕,๐๐๐	๑๙๕,๐๐๐	การคมนาคม ในหมู่บ้าน สะดวกขึ้น	- ประชาชนได้รับความ สะดวกในการคมนาคม	กองช่าง
๗๓	โครงการปรับปรุงถนนลูกรัง สายต้นพงษ์ - บ่อช้าง หมู่ที่ ๓	- เพื่อให้ประชาชนได้มีถนน ใช้สัญจรได้สะดวก รวดเร็ว	ปรับปรุงถนนลูกรังระยะทาง ๑,๕๐๐ เมตร	๒๒๕,๐๐๐	๒๒๕,๐๐๐	๒๒๕,๐๐๐	๒๒๕,๐๐๐	๒๒๕,๐๐๐	การคมนาคม ในหมู่บ้าน สะดวกขึ้น	- ประชาชนได้รับความ สะดวกในการคมนาคม	กองช่าง
๗๔	โครงการปรับปรุงถนนลูกรัง สายบ้านต้นพงษ์ - พุงไสมัน หมู่ที่ ๓	- เพื่อให้ประชาชนได้มีถนน ใช้สัญจรได้สะดวก รวดเร็ว	ปรับปรุงถนนลูกรังระยะทาง ๑,๕๐๐ เมตร	๒๒๕,๐๐๐	๒๒๕,๐๐๐	๒๒๕,๐๐๐	๒๒๕,๐๐๐	๒๒๕,๐๐๐	การคมนาคม ในหมู่บ้าน สะดวกขึ้น	- ประชาชนได้รับความ สะดวกในการคมนาคม	กองช่าง
๗๕	โครงการปรับปรุงถนนลูกรัง สายบ้านนายคล้าย - นายจิตร หมู่ที่ ๓	- เพื่อให้ประชาชนได้มีถนน ใช้สัญจรได้สะดวก รวดเร็ว	ปรับปรุงถนนลูกรังระยะทาง ๑,๗๐๐ เมตร	๒๕๕,๐๐๐	๒๕๕,๐๐๐	๒๕๕,๐๐๐	๒๕๕,๐๐๐	๒๕๕,๐๐๐	การคมนาคม ในหมู่บ้าน สะดวกขึ้น	- ประชาชนได้รับความ สะดวกในการคมนาคม	กองช่าง
๗๖	โครงการปรับปรุงถนนลูกรัง สายบ้านนายพรชัย ชนะกุล หมู่ที่ ๓	- เพื่อให้ประชาชนได้มีถนน ใช้สัญจรได้สะดวก รวดเร็ว	ปรับปรุงถนนลูกรังระยะทาง ๓๐๐ เมตร	๔๕,๐๐๐	๔๕,๐๐๐	๔๕,๐๐๐	๔๕,๐๐๐	๔๕,๐๐๐	การคมนาคม ในหมู่บ้าน สะดวกขึ้น	- ประชาชนได้รับความ สะดวกในการคมนาคม	กองช่าง
๗๗	โครงการปรับปรุงถนนลูกรัง สายบ้านนายผง - เขาดิน หมู่ที่ ๓	- เพื่อให้ประชาชนได้มีถนน ใช้สัญจรได้สะดวก รวดเร็ว	ปรับปรุงถนนลูกรังระยะทาง ๑,๒๐๐ เมตร	๑๘๐,๐๐๐	๑๘๐,๐๐๐	๑๘๐,๐๐๐	๑๘๐,๐๐๐	๑๘๐,๐๐๐	การคมนาคม ในหมู่บ้าน สะดวกขึ้น	- ประชาชนได้รับความ สะดวกในการคมนาคม	กองช่าง

ที่	โครงการ	วัตถุประสงค์	เป้าหมาย (ผลผลิตของโครงการ)	งบประมาณ					ตัวชี้วัด (KPI)	ผลที่คาดว่าจะได้รับ	หน่วยงาน ที่รับผิดชอบ
				๒๕๖๖	๒๕๖๗	๒๕๖๘	๒๕๖๙	๒๕๗๐			
๗๘	โครงการปรับปรุงถนนลูกรัง สายบ้านนายผิง - ช่องพอ หมู่ที่ ๓	- เพื่อให้ประชาชนได้มีถนน ใช้สัญจรได้สะดวก รวดเร็ว	ปรับปรุงถนนลูกรังระยะทาง ๒,๕๐๐ เมตร	๓๖๐,๐๐๐	๓๖๐,๐๐๐	๓๖๐,๐๐๐	๓๖๐,๐๐๐	๓๖๐,๐๐๐	การคมนาคม ในหมู่บ้าน สะดวกขึ้น	- ประชาชนได้รับความ สะดวกในการคมนาคม	กองช่าง
๗๙	โครงการปรับปรุงถนนลูกรัง สายบ้านนายอุซ - นายจำรัส หมู่ที่ ๓	- เพื่อให้ประชาชนได้มีถนน ใช้สัญจรได้สะดวก รวดเร็ว	ปรับปรุงถนนลูกรังระยะทาง ๓,๐๐๐ เมตร	๔๕๐,๐๐๐	๔๕๐,๐๐๐	๔๕๐,๐๐๐	๔๕๐,๐๐๐	๔๕๐,๐๐๐	การคมนาคม ในหมู่บ้าน สะดวกขึ้น	- ประชาชนได้รับความ สะดวกในการคมนาคม	กองช่าง
๘๐	โครงการปรับปรุงถนนลูกรัง สายบ้านนายวิชัย - นายชาติ หมู่ที่ ๓	- เพื่อให้ประชาชนได้มีถนน ใช้สัญจรได้สะดวก รวดเร็ว	ปรับปรุงถนนลูกรังระยะทาง ๓,๐๐๐ เมตร	๑๕๐,๐๐๐	๑๕๐,๐๐๐	๑๕๐,๐๐๐	๑๕๐,๐๐๐	๑๕๐,๐๐๐	การคมนาคม ในหมู่บ้าน สะดวกขึ้น	- ประชาชนได้รับความ สะดวกในการคมนาคม	กองช่าง
๘๑	โครงการปรับปรุงถนนลูกรัง สายช่องพอ หมู่ที่ ๓	- เพื่อให้ประชาชนได้มีถนน ใช้สัญจรได้สะดวก รวดเร็ว	ปรับปรุงถนนลูกรังระยะทาง ๒,๕๐๐ เมตร	๓๗๕,๐๐๐	๓๗๕,๐๐๐	๓๗๕,๐๐๐	๓๗๕,๐๐๐	๓๗๕,๐๐๐	การคมนาคม ในหมู่บ้าน สะดวกขึ้น	- ประชาชนได้รับความ สะดวกในการคมนาคม	กองช่าง
๘๒	โครงการปรับปรุงถนนลูกรัง สายบ่อช้าง หมู่ที่ ๓	- เพื่อให้ประชาชนได้มีถนน ใช้สัญจรได้สะดวก รวดเร็ว	ปรับปรุงถนนลูกรังระยะทาง ๒,๒๐๐ เมตร	๓๓๐,๐๐๐	๓๓๐,๐๐๐	๓๓๐,๐๐๐	๓๓๐,๐๐๐	๓๓๐,๐๐๐	การคมนาคม ในหมู่บ้าน สะดวกขึ้น	- ประชาชนได้รับความ สะดวกในการคมนาคม	กองช่าง
๘๓	โครงการปรับปรุงถนนลูกรัง สายบ้านช่างแดง - บ้านนายสมพร หมู่ที่ ๓	- เพื่อให้ประชาชนได้มีถนน ใช้สัญจรได้สะดวก รวดเร็ว	ปรับปรุงถนนลูกรังระยะทาง ๑,๑๐๐ เมตร	๑๖๕,๐๐๐	๑๖๕,๐๐๐	๑๖๕,๐๐๐	๑๖๕,๐๐๐	๑๖๕,๐๐๐	การคมนาคม ในหมู่บ้าน สะดวกขึ้น	- ประชาชนได้รับความ สะดวกในการคมนาคม	กองช่าง

ที่	โครงการ	วัตถุประสงค์	เป้าหมาย (ผลผลิตของโครงการ)	งบประมาณ					ตัวชี้วัด (KPI)	ผลที่คาดว่าจะ ได้รับ	หน่วยงาน ที่รับผิดชอบ
				๒๕๖๖	๒๕๖๗	๒๕๖๘	๒๕๖๙	๒๕๗๐			
๘๔	โครงการปรับปรุงถนนลูกรัง สายบ้านนายจำเนียร - ซ่งพอ หมู่ที่ ๓	- เพื่อให้ประชาชนได้มีถนน ใช้สัญจรได้สะดวก รวดเร็ว	ปรับปรุงถนนลูกรังระยะทาง ๑,๐๐๐ เมตร	๑๕๐,๐๐๐	๑๕๐,๐๐๐	๑๕๐,๐๐๐	๑๕๐,๐๐๐	๑๕๐,๐๐๐	การคมนาคม ในหมู่บ้าน สะดวกขึ้น	- ประชาชนได้รับความ สะดวกในการคมนาคม	กองช่าง
๘๕	โครงการปรับปรุงถนนลูกรัง สายต้นยุง - คลองหิมมิ่ง หมู่ที่ ๔	- เพื่อให้ประชาชนได้มีถนน ใช้สัญจรได้สะดวก รวดเร็ว	ปรับปรุงถนนลูกรังระยะทาง ๓,๔๐๐ เมตร	๕๑๐,๐๐๐	๕๑๐,๐๐๐	๕๑๐,๐๐๐	๕๑๐,๐๐๐	๕๑๐,๐๐๐	การคมนาคม ในหมู่บ้าน สะดวกขึ้น	- ประชาชนได้รับความ สะดวกในการคมนาคม	กองช่าง
๘๖	โครงการปรับปรุงถนนลูกรัง สายทางเข้าแหล่งซากฟอสซิล หมู่ที่ ๔	- เพื่อให้ประชาชนได้มีถนน ใช้สัญจรได้สะดวก รวดเร็ว	ปรับปรุงถนนลูกรังระยะทาง ๑,๐๐๐ เมตร	๑๕๐,๐๐๐	๑๕๐,๐๐๐	๑๕๐,๐๐๐	๑๕๐,๐๐๐	๑๕๐,๐๐๐	การคมนาคม ในหมู่บ้าน สะดวกขึ้น	- ประชาชนได้รับความ สะดวกในการคมนาคม	กองช่าง
๘๗	โครงการปรับปรุงถนนลูกรัง นายฉาย - คลองหิมมิ่ง หมู่ที่ ๔	- เพื่อให้ประชาชนได้มีถนน ใช้สัญจรได้สะดวก รวดเร็ว	ปรับปรุงถนนลูกรังระยะทาง ๓,๘๐๐ เมตร	๕๗๐,๐๐๐	๕๗๐,๐๐๐	๕๗๐,๐๐๐	๕๗๐,๐๐๐	๕๗๐,๐๐๐	การคมนาคม ในหมู่บ้าน สะดวกขึ้น	- ประชาชนได้รับความ สะดวกในการคมนาคม	กองช่าง
๘๘	โครงการปรับปรุงถนนลูกรัง สายบางทอง - ชัยบุรี หมู่ที่ ๔	- เพื่อให้ประชาชนได้มีถนน ใช้สัญจรได้สะดวก รวดเร็ว	ปรับปรุงถนนลูกรังระยะทาง ๓,๕๐๐ เมตร	๒๒๕,๐๐๐	๒๒๕,๐๐๐	๒๒๕,๐๐๐	๒๒๕,๐๐๐	๒๒๕,๐๐๐	การคมนาคม ในหมู่บ้าน สะดวกขึ้น	- ประชาชนได้รับความ สะดวกในการคมนาคม	กองช่าง
๘๙	โครงการปรับปรุงถนนลูกรัง สายบ้านเขาคิน - บ้านเขาวัวพลัด หมู่ที่ ๔	- เพื่อให้ประชาชนได้มีถนน ใช้สัญจรได้สะดวก รวดเร็ว	ปรับปรุงถนนลูกรังระยะทาง ๑,๘๐๐ เมตร	๒๗๐,๐๐๐	๒๗๐,๐๐๐	๒๗๐,๐๐๐	๒๗๐,๐๐๐	๒๗๐,๐๐๐	การคมนาคม ในหมู่บ้าน สะดวกขึ้น	- ประชาชนได้รับความ สะดวกในการคมนาคม	กองช่าง

ที่	โครงการ	วัตถุประสงค์	เป้าหมาย (ผลผลิตของโครงการ)	งบประมาณ					ตัวชี้วัด (KPI)	ผลที่คาดว่าจะ จะได้รับ	หน่วยงาน ที่รับผิดชอบ
				๒๕๖๖	๒๕๖๗	๒๕๖๘	๒๕๖๙	๒๕๗๐			
๔๐	โครงการปรับปรุงถนนลูกรัง สายคันยูง - โสเหนือ หมู่ที่ ๔	- เพื่อให้ประชาชนได้มีถนน ใช้สัญจรได้สะดวก รวดเร็ว	ปรับปรุงถนนลูกรังระยะทาง ๒,๕๐๐ เมตร	๓๗๕,๐๐๐	๓๗๕,๐๐๐	๓๗๕,๐๐๐	๓๗๕,๐๐๐	๓๗๕,๐๐๐	การคมนาคม ในหมู่บ้าน สะดวกขึ้น	- ประชาชนได้รับความ สะดวกในการคมนาคม	กองช่าง
๔๑	โครงการปรับปรุงถนนลูกรัง สายสวนป่าส้มเชียงแสน - บ้านนายชม หมู่ที่ ๔	- เพื่อให้ประชาชนได้มีถนน ใช้สัญจรได้สะดวก รวดเร็ว	ปรับปรุงถนนลูกรังระยะทาง ๑,๐๐๐ เมตร	๑๕๐,๐๐๐	๑๕๐,๐๐๐	๑๕๐,๐๐๐	๑๕๐,๐๐๐	๑๕๐,๐๐๐	การคมนาคม ในหมู่บ้าน สะดวกขึ้น	- ประชาชนได้รับความ สะดวกในการคมนาคม	กองช่าง
๔๒	โครงการปรับปรุงถนนลูกรัง สายบ้านนายนิพนธ์ - ถนนลาดยาวสายเขาแก้วควนห้าง หมู่ที่ ๔	- เพื่อให้ประชาชนได้มีถนน ใช้สัญจรได้สะดวก รวดเร็ว	ปรับปรุงถนนลูกรังระยะทาง ๑,๖๐๐ เมตร	๒๔๐,๐๐๐	๒๔๐,๐๐๐	๒๔๐,๐๐๐	๒๔๐,๐๐๐	๒๔๐,๐๐๐	การคมนาคม ในหมู่บ้าน สะดวกขึ้น	- ประชาชนได้รับความ สะดวกในการคมนาคม	กองช่าง
๔๓	โครงการปรับปรุงถนนลูกรัง สายห้วยน้ำดำ-สวนป่าส้ม นายมนี ม.๔	เพื่อให้ประชาชนได้มีถนน สัญจรได้สะดวก รวดเร็ว	ปรับปรุงถนนลูกรัง กว้าง ๕ ม. ระยะทาง ๒,๖๕๐ ม.	๓๙๗,๕๐๐	๓๙๗,๕๐๐	๓๙๗,๕๐๐	๓๙๗,๕๐๐	๓๙๗,๕๐๐	ถนนเชื่อมต่อ ในหมู่บ้าน สะดวกขึ้น	- ประชาชนได้รับความ สะดวกในการคมนาคม	กองช่าง
๔๔	โครงการปรับปรุงถนนลูกรัง สายบ้านนา - ควนหินพู หมู่ที่ ๕	- เพื่อให้ประชาชนได้มีถนน ใช้สัญจรได้สะดวก รวดเร็ว	ปรับปรุงถนนลูกรังระยะทาง ๒,๐๐๐ เมตร	๓๐๐,๐๐๐	๓๐๐,๐๐๐	๓๐๐,๐๐๐	๓๐๐,๐๐๐	๓๐๐,๐๐๐	การคมนาคม ในหมู่บ้าน สะดวกขึ้น	- ประชาชนได้รับความ สะดวกในการคมนาคม	กองช่าง
๔๕	โครงการปรับปรุงถนนลูกรัง สายทุ่งคอก - ปलयคลอง หมู่ที่ ๕	- เพื่อให้ประชาชนได้มีถนน ใช้สัญจรได้สะดวก รวดเร็ว	ปรับปรุงถนนลูกรังระยะทาง ๒,๐๐๐ เมตร	๓๐๐,๐๐๐	๓๐๐,๐๐๐	๓๐๐,๐๐๐	๓๐๐,๐๐๐	๓๐๐,๐๐๐	การคมนาคม ในหมู่บ้าน สะดวกขึ้น	- ประชาชนได้รับความ สะดวกในการคมนาคม	กองช่าง

ร/ก	โครงการ	วัตถุประสงค์	เป้าหมาย (ผลผลิตของโครงการ)	งบประมาณ					ตัวชี้วัด (KPI)	ผลที่คาดว่าจะ จะได้รับ	หน่วยงาน รับผิดชอบ
				๒๕๖๖	๒๕๖๗	๒๕๖๘	๒๕๖๙	๒๕๗๐			
๙๖	โครงการปรับปรุงถนนลูกรัง สายทุ่งคอก - คลองข้างต่าย หมู่ที่ ๕	- เพื่อให้ประชาชนได้มีถนน ใช้สัญจรได้สะดวก รวดเร็ว	ปรับปรุงถนนลูกรังระยะทาง ๑,๒๐๐ เมตร	๑๘๐,๐๐๐	๑๘๐,๐๐๐	๑๘๐,๐๐๐	๑๘๐,๐๐๐	๑๘๐,๐๐๐	การคมนาคม ในหมู่บ้าน สะดวกขึ้น	- ประชาชนได้รับความ สะดวกในการคมนาคม	กองช่าง
๙๗	โครงการปรับปรุงถนนลูกรัง สายห้วยน้ำแก้ว - คลองด้วน หมู่ที่ ๖	- เพื่อให้ประชาชนได้มีถนน ใช้สัญจรได้สะดวก รวดเร็ว	ปรับปรุงถนนลูกรังระยะทาง ๑,๙๐๐ เมตร	๒๘๕,๐๐๐	๒๘๕,๐๐๐	๒๘๕,๐๐๐	๒๘๕,๐๐๐	๒๘๕,๐๐๐	การคมนาคม ในหมู่บ้าน สะดวกขึ้น	- ประชาชนได้รับความ สะดวกในการคมนาคม	กองช่าง
๙๘	โครงการปรับปรุงถนนลูกรัง สายคลองด้วน - คานพาด หมู่ที่ ๖	- เพื่อให้ประชาชนได้มีถนน ใช้สัญจรได้สะดวก รวดเร็ว	ปรับปรุงถนนลูกรังระยะทาง ๑,๐๐๐ เมตร	๑๕๐,๐๐๐	๑๕๐,๐๐๐	๑๕๐,๐๐๐	๑๕๐,๐๐๐	๑๕๐,๐๐๐	การคมนาคม ในหมู่บ้าน สะดวกขึ้น	- ประชาชนได้รับความ สะดวกในการคมนาคม	กองช่าง
๙๙	โครงการปรับปรุงถนนลูกรัง สายทรุเตย - พลับใหม่ หมู่ที่ ๖	- เพื่อให้ประชาชนได้มีถนน ใช้สัญจรได้สะดวก รวดเร็ว	ปรับปรุงถนนลูกรังระยะทาง ๓,๐๐๐ เมตร	๔๕๐,๐๐๐	๔๕๐,๐๐๐	๔๕๐,๐๐๐	๔๕๐,๐๐๐	๔๕๐,๐๐๐	การคมนาคม ในหมู่บ้าน สะดวกขึ้น	- ประชาชนได้รับความ สะดวกในการคมนาคม	กองช่าง
๑๐๐	โครงการปรับปรุงถนนลูกรัง สายห้วยน้ำแก้ว - สวนเหนือ หมู่ที่ ๖	- เพื่อให้ประชาชนได้มีถนน ใช้สัญจรได้สะดวก รวดเร็ว	ปรับปรุงถนนลูกรังระยะทาง ๑,๕๐๐ เมตร	๒๒๕,๐๐๐	๒๒๕,๐๐๐	๒๒๕,๐๐๐	๒๒๕,๐๐๐	๒๒๕,๐๐๐	การคมนาคม ในหมู่บ้าน สะดวกขึ้น	- ประชาชนได้รับความ สะดวกในการคมนาคม	กองช่าง
๑๐๑	โครงการปรับปรุงถนนลูกรัง สายทรุเตย - มัสยิด หมู่ที่ ๖	- เพื่อให้ประชาชนได้มีถนน ใช้สัญจรได้สะดวก รวดเร็ว	ปรับปรุงถนนลูกรังระยะทาง ๘๐๐ เมตร	๒๐๐,๐๐๐	๒๐๐,๐๐๐	๒๐๐,๐๐๐	๒๐๐,๐๐๐	๒๐๐,๐๐๐	การคมนาคม ในหมู่บ้าน สะดวกขึ้น	- ประชาชนได้รับความ สะดวกในการคมนาคม	กองช่าง

ที่	โครงการ	วัตถุประสงค์	เป้าหมาย (ผลผลิตของโครงการ)	งบประมาณ					ตัวชี้วัด (KPI)	ผลที่คาดว่าจะ จะได้รับ	หน่วยงาน ที่รับผิดชอบ
				๒๕๖๖	๒๕๖๗	๒๕๖๘	๒๕๖๙	๒๕๗๐			
๑๐๒	โครงการปรับปรุงถนนลูกรัง สายบ้านนายจิตร - ทรุเคย หมู่ที่ ๒	- เพื่อให้ประชาชนได้มีถนน ใช้สัญจรได้สะดวก รวดเร็ว	ปรับปรุงถนนลูกรังระยะทาง ๑,๐๐๐ เมตร	๑๕๐,๐๐๐	๑๕๐,๐๐๐	๑๕๐,๐๐๐	๑๕๐,๐๐๐	๑๕๐,๐๐๐	การคมนาคม ในหมู่บ้าน สะดวกขึ้น	- ประชาชนได้รับความ สะดวกในการคมนาคม	กองช่าง
๑๐๓	โครงการปรับปรุงถนนลูกรัง สายพลังใหม่ - ถ้ำวิมานเมฆ หมู่ที่ ๒	- เพื่อให้ประชาชนได้มีถนน ใช้สัญจรได้สะดวก รวดเร็ว	ปรับปรุงถนนลูกรังระยะทาง ๖๐๐ เมตร	๙๐,๐๐๐	๙๐,๐๐๐	๙๐,๐๐๐	๙๐,๐๐๐	๙๐,๐๐๐	การคมนาคม ในหมู่บ้าน สะดวกขึ้น	- ประชาชนได้รับความ สะดวกในการคมนาคม	กองช่าง
๑๐๔	โครงการปรับปรุงถนนลูกรัง สายห้วยน้ำแก้ว - มัสยิด หมู่ที่ ๒	- เพื่อให้ประชาชนได้มีถนน ใช้สัญจรได้สะดวก รวดเร็ว	ปรับปรุงถนนลูกรังระยะทาง ๔,๐๐๐ เมตร	๖๐๐,๐๐๐	๖๐๐,๐๐๐	๖๐๐,๐๐๐	๖๐๐,๐๐๐	๖๐๐,๐๐๐	การคมนาคม ในหมู่บ้าน สะดวกขึ้น	- ประชาชนได้รับความ สะดวกในการคมนาคม	กองช่าง
๑๐๕	โครงการปรับปรุงถนนลูกรัง สายห้วยน้ำแก้ว - ควนมิ่ง หมู่ที่ ๒	- เพื่อให้ประชาชนได้มีถนน ใช้สัญจรได้สะดวก รวดเร็ว	ปรับปรุงถนนลูกรังระยะทาง ๒,๓๐๐ เมตร	๓๔๕,๐๐๐	๓๔๕,๐๐๐	๓๔๕,๐๐๐	๓๔๕,๐๐๐	๓๔๕,๐๐๐	การคมนาคม ในหมู่บ้าน สะดวกขึ้น	- ประชาชนได้รับความ สะดวกในการคมนาคม	กองช่าง
๑๐๖	โครงการปรับปรุงถนนลูกรัง สายห้วยน้ำแก้ว - ถ้ำวิมานเมฆ หมู่ที่ ๒	- เพื่อให้ประชาชนได้มีถนน ใช้สัญจรได้สะดวก รวดเร็ว	ปรับปรุงถนนลูกรังระยะทาง ๕๐๐ เมตร	๗๕,๐๐๐	๗๕,๐๐๐	๗๕,๐๐๐	๗๕,๐๐๐	๗๕,๐๐๐	การคมนาคม ในหมู่บ้าน สะดวกขึ้น	- ประชาชนได้รับความ สะดวกในการคมนาคม	กองช่าง
๑๐๗	โครงการปรับปรุงถนนลูกรัง สายห้วยน้ำแก้ว - สระน้ำ หมู่ที่ ๒	- เพื่อให้ประชาชนได้มีถนน ใช้สัญจรได้สะดวก รวดเร็ว	ปรับปรุงถนนลูกรังระยะทาง ๗๐๐ เมตร	๑๐๕,๐๐๐	๑๐๕,๐๐๐	๑๐๕,๐๐๐	๑๐๕,๐๐๐	๑๐๕,๐๐๐	การคมนาคม ในหมู่บ้าน สะดวกขึ้น	- ประชาชนได้รับความ สะดวกในการคมนาคม	กองช่าง

ที่	โครงการ	วัตถุประสงค์	เป้าหมาย (ผลผลิตของโครงการ)	งบประมาณ					ตัวชี้วัด (KPI)	ผลที่คาดว่าจะ จะได้รับ	หน่วยงาน ที่รับผิดชอบ
				๒๕๖๖	๒๕๖๗	๒๕๖๘	๒๕๖๙	๒๕๗๐			
๑๐๘	โครงการปรับปรุงถนนลูกรัง สายมัสยิด - พลับใหม่ หมู่ที่ ๖	- เพื่อให้ประชาชนได้มีถนน ใช้สัญจรได้สะดวก รวดเร็ว	ปรับปรุงถนนลูกรังระยะทาง ๒,๓๐๐ เมตร	๓๔๕,๐๐๐	๓๔๕,๐๐๐	๓๔๕,๐๐๐	๓๔๕,๐๐๐	๓๔๕,๐๐๐	การคมนาคม ในหมู่บ้าน สะดวกขึ้น	- ประชาชนได้รับความ สะดวกในการคมนาคม	กองช่าง
๑๐๙	โครงการปรับปรุงถนนลูกรัง สายบ้านต้นหาร - คลองยวน หมู่ที่ ๖	- เพื่อให้ประชาชนได้มีถนน ใช้สัญจรได้สะดวก รวดเร็ว	ปรับปรุงถนนลูกรังระยะทาง ๓,๐๐๐ เมตร	๔๕๐,๐๐๐	๔๕๐,๐๐๐	๔๕๐,๐๐๐	๔๕๐,๐๐๐	๔๕๐,๐๐๐	การคมนาคม ในหมู่บ้าน สะดวกขึ้น	- ประชาชนได้รับความ สะดวกในการคมนาคม	กองช่าง
๑๑๐	โครงการปรับปรุงถนนลูกรัง สายบ้านต้นหาร - คลองยวน หมู่ที่ ๗	- เพื่อให้ประชาชนได้มีถนน ใช้สัญจรได้สะดวก รวดเร็ว	ปรับปรุงถนนลูกรังระยะทาง ๓,๐๐๐ เมตร	๔๕๐,๐๐๐	๔๕๐,๐๐๐	๔๕๐,๐๐๐	๔๕๐,๐๐๐	๔๕๐,๐๐๐	การคมนาคม ในหมู่บ้าน สะดวกขึ้น	- ประชาชนได้รับความ สะดวกในการคมนาคม	กองช่าง
๑๑๑	โครงการปรับปรุงถนนลูกรัง สายควนฝั่ง - คลองด้วน หมู่ที่ ๗	- เพื่อให้ประชาชนได้มีถนน ใช้สัญจรได้สะดวก รวดเร็ว	ปรับปรุงถนนลูกรังระยะทาง ๒,๔๐๐ เมตร	๓๖๐,๐๐๐	๓๖๐,๐๐๐	๓๖๐,๐๐๐	๓๖๐,๐๐๐	๓๖๐,๐๐๐	การคมนาคม ในหมู่บ้าน สะดวกขึ้น	- ประชาชนได้รับความ สะดวกในการคมนาคม	กองช่าง
๑๑๒	โครงการปรับปรุงถนนลูกรัง สายบ้านต้นหาร - คลองเนียง หมู่ที่ ๗	- เพื่อให้ประชาชนได้มีถนน ใช้สัญจรได้สะดวก รวดเร็ว	ปรับปรุงถนนลูกรังระยะทาง ๒,๗๐๐ เมตร	๔๐๕,๐๐๐	๔๐๕,๐๐๐	๔๐๕,๐๐๐	๔๐๕,๐๐๐	๔๐๕,๐๐๐	การคมนาคม ในหมู่บ้าน สะดวกขึ้น	- ประชาชนได้รับความ สะดวกในการคมนาคม	กองช่าง
๑๑๓	โครงการปรับปรุงถนนลูกรัง สายคลองปราบ - บ้านควนฝั่ง หมู่ที่ ๗	- เพื่อให้ประชาชนได้มีถนน ใช้สัญจรได้สะดวก รวดเร็ว	ปรับปรุงถนนลูกรังระยะทาง ๑,๓๐๐ เมตร	๑๙๕,๐๐๐	๑๙๕,๐๐๐	๑๙๕,๐๐๐	๑๙๕,๐๐๐	๑๙๕,๐๐๐	การคมนาคม ในหมู่บ้าน สะดวกขึ้น	- ประชาชนได้รับความ สะดวกในการคมนาคม	กองช่าง

ที่	โครงการ	วัตถุประสงค์	เป้าหมาย (ผลผลิตของโครงการ)	งบประมาณ					ตัวชี้วัด (KPI)	ผลที่คาดว่าจะได้รับ	หน่วยงาน ที่รับผิดชอบ
				๒๕๖๖	๒๕๖๗	๒๕๖๘	๒๕๖๙	๒๕๗๐			
๑๑๔	โครงการปรับปรุงถนนลูกรัง สายทางขึ้นประปาภูเขา หมู่ที่ ๗	- เพื่อให้ประชาชนได้มีถนน ใช้สัญจรได้สะดวก รวดเร็ว	ปรับปรุงถนนลูกรังระยะทาง ๘๐๐ เมตร	๑๒๐,๐๐๐	๑๒๐,๐๐๐	๑๒๐,๐๐๐	๑๒๐,๐๐๐	๑๒๐,๐๐๐	การคมนาคม ในหมู่บ้าน สะดวกขึ้น	- ประชาชนได้รับความ สะดวกในการคมนาคม	กองช่าง
๑๑๕	โครงการปรับปรุงถนนลูกรัง สายหน้าบ้านวาเลนไทน์ หมู่ที่ ๗	- เพื่อให้ประชาชนได้มีถนน ใช้สัญจรได้สะดวก รวดเร็ว	ปรับปรุงถนนลูกรังระยะทาง ๕๐๐ เมตร	๗๕,๐๐๐	๗๕,๐๐๐	๗๕,๐๐๐	๗๕,๐๐๐	๗๕,๐๐๐	การคมนาคม ในหมู่บ้าน สะดวกขึ้น	- ประชาชนได้รับความ สะดวกในการคมนาคม	กองช่าง
๑๑๖	โครงการปรับปรุงถนนลูกรัง สายคลองเนียง - คลองยวน หมู่ที่ ๗	- เพื่อให้ประชาชนได้มีถนน ใช้สัญจรได้สะดวก รวดเร็ว	ปรับปรุงถนนลูกรังระยะทาง ๑,๕๐๐ เมตร	๒๒๕,๐๐๐	๒๒๕,๐๐๐	๒๒๕,๐๐๐	๒๒๕,๐๐๐	๒๒๕,๐๐๐	การคมนาคม ในหมู่บ้าน สะดวกขึ้น	- ประชาชนได้รับความ สะดวกในการคมนาคม	กองช่าง
๑๑๗	โครงการปรับปรุงถนนลูกรัง สายบ้านนางเล็ก - นายแสน หมู่ที่ ๗	- เพื่อให้ประชาชนได้มีถนน ใช้สัญจรได้สะดวก รวดเร็ว	ปรับปรุงถนนลูกรังระยะทาง ๑,๕๐๐ เมตร	๒๒๕,๐๐๐	๒๒๕,๐๐๐	๒๒๕,๐๐๐	๒๒๕,๐๐๐	๒๒๕,๐๐๐	การคมนาคม ในหมู่บ้าน สะดวกขึ้น	- ประชาชนได้รับความ สะดวกในการคมนาคม	กองช่าง
๑๑๘	โครงการปรับปรุงถนนลูกรัง สายโรงเรียนควนผึ่ง - บ้านนายสนาน หมู่ที่ ๗	- เพื่อให้ประชาชนได้มีถนน ใช้สัญจรได้สะดวก รวดเร็ว	ปรับปรุงถนนลูกรังระยะทาง ๑,๐๓๐ เมตร	๑๕๔,๕๐๐	๑๕๔,๕๐๐	๑๕๔,๕๐๐	๑๕๔,๕๐๐	๑๕๔,๕๐๐	การคมนาคม ในหมู่บ้าน สะดวกขึ้น	- ประชาชนได้รับความ สะดวกในการคมนาคม	กองช่าง
๑๑๙	โครงการปรับปรุงถนนลูกรัง สายบ้านนายสุชาติ - นายเจริญ หมู่ที่ ๗	- เพื่อให้ประชาชนได้มีถนน ใช้สัญจรได้สะดวก รวดเร็ว	ปรับปรุงถนนลูกรังระยะทาง ๒,๐๐๐ เมตร	๓๐๐,๐๐๐	๓๐๐,๐๐๐	๓๐๐,๐๐๐	๓๐๐,๐๐๐	๓๐๐,๐๐๐	การคมนาคม ในหมู่บ้าน สะดวกขึ้น	- ประชาชนได้รับความ สะดวกในการคมนาคม	กองช่าง

ที่	โครงการ	วัตถุประสงค์	เป้าหมาย (ผลผลิตของโครงการ)	งบประมาณ					ตัวชี้วัด (KPI)	ผลที่คาดว่าจะ จะได้รับ	หน่วยงาน ที่รับผิดชอบ
				๒๕๖๖	๒๕๖๗	๒๕๖๘	๒๕๖๙	๒๕๗๐			
๑๒๐	โครงการปรับปรุงถนนลูกรัง สายเขาวิฬ้า - คลองหิมมิ่ง หมู่ที่ ๘	- เพื่อให้ประชาชนได้มีถนน ใช้สัญจรได้สะดวก รวดเร็ว	ปรับปรุงถนนลูกรังระยะทาง ๑,๕๐๐ เมตร	๒๒๕,๐๐๐	๒๒๕,๐๐๐	๒๒๕,๐๐๐	๒๒๕,๐๐๐	๒๒๕,๐๐๐	การคมนาคม ในหมู่บ้าน สะดวกขึ้น	- ประชาชนได้รับความ สะดวกในการคมนาคม	กองช่าง
๑๒๑	โครงการปรับปรุงถนนลูกรัง สายคลองหิมมิ่ง - บ.พันศรี หมู่ที่ ๘	- เพื่อให้ประชาชนได้มีถนน ใช้สัญจรได้สะดวก รวดเร็ว	ปรับปรุงถนนลูกรังระยะทาง ๓,๐๐๐ เมตร	๔๕๐,๐๐๐	๔๕๐,๐๐๐	๔๕๐,๐๐๐	๔๕๐,๐๐๐	๔๕๐,๐๐๐	การคมนาคม ในหมู่บ้าน สะดวกขึ้น	- ประชาชนได้รับความ สะดวกในการคมนาคม	กองช่าง
๑๒๒	โครงการปรับปรุงถนนลูกรัง สายอ่าวลำแพน - บ้านนายสุนันท์ หมู่ที่ ๘	- เพื่อให้ประชาชนได้มีถนน ใช้สัญจรได้สะดวก รวดเร็ว	ปรับปรุงถนนลูกรังระยะทาง ๑,๕๐๐ เมตร	๒๒๕,๐๐๐	๒๒๕,๐๐๐	๒๒๕,๐๐๐	๒๒๕,๐๐๐	๒๒๕,๐๐๐	การคมนาคม ในหมู่บ้าน สะดวกขึ้น	- ประชาชนได้รับความ สะดวกในการคมนาคม	กองช่าง
๑๒๓	โครงการปรับปรุงถนนลูกรัง สายอ่าวลำแพน - ชัยบุรี หมู่ที่ ๘	- เพื่อให้ประชาชนได้มีถนน ใช้สัญจรได้สะดวก รวดเร็ว	ปรับปรุงถนนลูกรังระยะทาง ๒,๐๐๐ เมตร	๓๐๐,๐๐๐	๓๐๐,๐๐๐	๓๐๐,๐๐๐	๓๐๐,๐๐๐	๓๐๐,๐๐๐	การคมนาคม ในหมู่บ้าน สะดวกขึ้น	- ประชาชนได้รับความ สะดวกในการคมนาคม	กองช่าง
๑๒๔	โครงการปรับปรุงถนนลูกรัง สายอ่าวลำแพน - ห้วยคอกหมู หมู่ที่ ๘	- เพื่อให้ประชาชนได้มีถนน ใช้สัญจรได้สะดวก รวดเร็ว	ปรับปรุงถนนลูกรังระยะทาง ๔,๐๐๐ เมตร	๖๐๐,๐๐๐	๖๐๐,๐๐๐	๖๐๐,๐๐๐	๖๐๐,๐๐๐	๖๐๐,๐๐๐	การคมนาคม ในหมู่บ้าน สะดวกขึ้น	- ประชาชนได้รับความ สะดวกในการคมนาคม	กองช่าง
๑๒๕	โครงการปรับปรุงถนนลูกรัง สายขอยตัน - ชัยบุรี หมู่ที่ ๘	- เพื่อให้ประชาชนได้มีถนน ใช้สัญจรได้สะดวก รวดเร็ว	ปรับปรุงถนนลูกรังระยะทาง ๑,๘๐๐ เมตร	๒๗๐,๐๐๐	๒๗๐,๐๐๐	๒๗๐,๐๐๐	๒๗๐,๐๐๐	๒๗๐,๐๐๐	การคมนาคม ในหมู่บ้าน สะดวกขึ้น	- ประชาชนได้รับความ สะดวกในการคมนาคม	กองช่าง

ที่	โครงการ	วัตถุประสงค์	เป้าหมาย (ผลผลิตของโครงการ)	งบประมาณ					ตัวชี้วัด (KPI)	ผลที่คาดว่าจะ ได้รับ	หน่วยงาน ที่รับผิดชอบ
				๒๕๖๖	๒๕๖๗	๒๕๖๘	๒๕๖๙	๒๕๗๐			
๑๒๖	โครงการปรับปรุงถนนลูกรัง สายทวยทรายเลื่อน หมู่ที่ ๘	- เพื่อให้ประชาชนได้มีถนน ใช้สัญจรได้สะดวก รวดเร็ว	ปรับปรุงถนนลูกรังระยะทาง ๕๐๐ เมตร	๗๕,๐๐๐	๗๕,๐๐๐	๗๕,๐๐๐	๗๕,๐๐๐	๗๕,๐๐๐	การคมนาคม ในหมู่บ้าน สะดวกขึ้น	- ประชาชนได้รับความ สะดวกในการคมนาคม	กองช่าง
๑๒๗	โครงการปรับปรุงถนนลูกรัง สายเขาวัวพลัด - คลองทิมมิ่ง หมู่ที่ ๘	- เพื่อให้ประชาชนได้มีถนน ใช้สัญจรได้สะดวก รวดเร็ว	ปรับปรุงถนนลูกรังระยะทาง ๑,๕๐๐ เมตร	๒๒๕,๐๐๐	๒๒๕,๐๐๐	๒๒๕,๐๐๐	๒๒๕,๐๐๐	๒๒๕,๐๐๐	การคมนาคม ในหมู่บ้าน สะดวกขึ้น	- ประชาชนได้รับความ สะดวกในการคมนาคม	กองช่าง
๑๒๘	โครงการปรับปรุงถนนลูกรัง สายอ่าวลำแพน - สระน้ำ หมู่ที่ ๘	- เพื่อให้ประชาชนได้มีถนน ใช้สัญจรได้สะดวก รวดเร็ว	ปรับปรุงถนนลูกรังระยะทาง ๒,๐๐๐ เมตร	๓๐๐,๐๐๐	๓๐๐,๐๐๐	๓๐๐,๐๐๐	๓๐๐,๐๐๐	๓๐๐,๐๐๐	การคมนาคม ในหมู่บ้าน สะดวกขึ้น	- ประชาชนได้รับความ สะดวกในการคมนาคม	กองช่าง
๑๒๙	โครงการปรับปรุงถนนลูกรัง สายอ่าวป่าไผ่ หมู่ที่ ๘	- เพื่อให้ประชาชนได้มีถนน ใช้สัญจรได้สะดวก รวดเร็ว	ปรับปรุงถนนลูกรังระยะทาง ๑,๕๐๐ เมตร	๒๒๕,๐๐๐	๒๒๕,๐๐๐	๒๒๕,๐๐๐	๒๒๕,๐๐๐	๒๒๕,๐๐๐	การคมนาคม ในหมู่บ้าน สะดวกขึ้น	- ประชาชนได้รับความ สะดวกในการคมนาคม	กองช่าง
๑๓๐	โครงการปรับปรุงถนนลูกรัง สายนางคอง-นายค่อง หมู่ที่ ๘	- เพื่อให้ประชาชนได้มีถนน ใช้สัญจรได้สะดวก รวดเร็ว	ปรับปรุงถนนลูกรังระยะทาง ๒,๐๐๐ เมตร	๓๐๐,๐๐๐	๓๐๐,๐๐๐	๓๐๐,๐๐๐	๓๐๐,๐๐๐	๓๐๐,๐๐๐	การคมนาคม ในหมู่บ้าน สะดวกขึ้น	- ประชาชนได้รับความ สะดวกในการคมนาคม	กองช่าง
๑๓๑	โครงการปรับปรุงถนนลูกรัง สายคลองหิมมิ่ง - อ่าวลำแพน หมู่ที่ ๘	- เพื่อให้ประชาชนได้มีถนน ใช้สัญจรได้สะดวก รวดเร็ว	ปรับปรุงถนนลูกรังระยะทาง ๔,๕๐๐ เมตร	๖๗๕,๐๐๐	๖๗๕,๐๐๐	๖๗๕,๐๐๐	๖๗๕,๐๐๐	๖๗๕,๐๐๐	การคมนาคม ในหมู่บ้าน สะดวกขึ้น	- ประชาชนได้รับความ สะดวกในการคมนาคม	กองช่าง

ที่	โครงการ	วัตถุประสงค์	เป้าหมาย (ผลผลิตของโครงการ)	งบประมาณ					ตัวชี้วัด (KPI)	ผลที่คาดว่าจะ จะได้รับ	หน่วยงาน ที่รับผิดชอบ
				๒๕๖๖	๒๕๖๗	๒๕๖๘	๒๕๖๙	๒๕๗๐			
๑๓๒	โครงการปรับปรุงถนนลูกรัง สายสวนป่าสันเขียงแสน-นายชม หมู่ที่ ๘	- เพื่อให้ประชาชนได้มีถนน ใช้สัญจรได้สะดวก รวดเร็ว	ปรับปรุงถนนลูกรังระยะทาง ๑,๑๐๐ เมตร	๑๖๕,๐๐๐	๑๖๕,๐๐๐	๑๖๕,๐๐๐	๑๖๕,๐๐๐	๑๖๕,๐๐๐	การคมนาคม ในหมู่บ้าน สะดวกขึ้น	- ประชาชนได้รับความ สะดวกในการคมนาคม	กองช่าง
๑๓๓	โครงการปรับปรุงถนนลูกรัง สายคันยูง-คลองห่มมิ่ง หมู่ที่ ๘	- เพื่อให้ประชาชนได้มีถนน ใช้สัญจรได้สะดวก รวดเร็ว	ปรับปรุงถนนลูกรังระยะทาง ๔,๐๐๐ เมตร	๖๐๐,๐๐๐	๖๐๐,๐๐๐	๖๐๐,๐๐๐	๖๐๐,๐๐๐	๖๐๐,๐๐๐	การคมนาคม ในหมู่บ้าน สะดวกขึ้น	- ประชาชนได้รับความ สะดวกในการคมนาคม	กองช่าง
๑๓๔	โครงการซ่อมแซมถนนลาดยาง หลุมบ่อ ถนนลูกรังสายต่างๆ ในเขตตำบลหน้าเขา	เพื่อให้ประชาชนมีความ สะดวกในการใช้เส้นทาง คมนาคม	ซ่อมแซมถนนลาดยาง หลุมบ่อ ถนนลูกรังสายต่างๆ	๑,๕๐๐,๐๐๐	๑,๕๐๐,๐๐๐	๑,๕๐๐,๐๐๐	๑,๕๐๐,๐๐๐	๑,๕๐๐,๐๐๐	จำนวน ถนนลูกรัง ได้รับการ ซ่อมแซม	ประชาชนได้รับ ความสะดวก ในการคมนาคม	กองช่าง
๑๓๕	ปรับปรุงถนน คสล. สายหุ้งคอก -ปลายคลอง หมู่ที่ ๕	- เพื่อให้ประชาชนได้มี ถนนใช้การคมนาคมสะดวก	- ปรับปรุง ถนน คสล. สายหุ้งคอก -ปลายคลอง หมู่ที่ ๕ กว้าง ๔.๐๐ ม. ยาว ๑,๐๐๐ ม.	๑,๐๐๐,๐๐๐	๑,๐๐๐,๐๐๐	๑,๐๐๐,๐๐๐	๑,๐๐๐,๐๐๐	๑,๐๐๐,๐๐๐	ประชาชนสัญจร ไปมาได้รับ ความสะดวก	- ประชาชนสัญจร ไปมาสะดวก	กองช่าง
๑๓๖	ก่อสร้างถนนลาดยาง สายหุ้งคอก - ปลายคลอง หมู่ที่ ๕	- เพื่อให้ประชาชนได้มี ถนนใช้การคมนาคมสะดวก	- ก่อสร้างถนนลาดยาง ผิวจราจร กว้าง ๔ เมตร ระยะทาง ๒,๐๐๐ เมตร	๔,๕๐๐,๐๐๐	๔,๕๐๐,๐๐๐	๔,๕๐๐,๐๐๐	๔,๕๐๐,๐๐๐	๔,๕๐๐,๐๐๐	ประชาชนสัญจร ไปมาได้รับ ความสะดวก	- ประชาชนสัญจร ไปมาสะดวก	กองช่าง

ที่	โครงการ	วัตถุประสงค์	เป้าหมาย (ผลผลิตของโครงการ)	งบประมาณ					ตัวชี้วัด (KPI)	ผลที่คาดว่าจะ จะได้รับ	หน่วยงาน ที่รับผิดชอบ
				๒๕๖๖	๒๕๖๗	๒๕๖๘	๒๕๖๙	๒๕๗๐			
๑๓๗	ปรับปรุงถนนลาดยางใน ความรับผิดชอบ	- เพื่อให้ประชาชนได้มีถนน ใช้สัญจรได้สะดวก รวดเร็ว	- ปรับปรุง/ซ่อมแซมถนนลาดยาง ในพื้นที่ตำบลหน้าเขา						สภาพ ถนนดีขึ้น พร้อมใช้งาน	- สภาพถนนดีขึ้นและ ประชาชนได้รับความ สะดวกในการสัญจร	กองช่าง
			๑. สายบ้านนา - หน้าเขา ม.๑,๕	๖,๘๕๐,๐๐๐	๖,๘๕๐,๐๐๐	๖,๘๕๐,๐๐๐	๖,๘๕๐,๐๐๐	๖,๘๕๐,๐๐๐			
			๒. สายข้างตาย - หัวน้ำแก้ว ม.๖	๖,๗๒๐,๐๐๐	๖,๗๒๐,๐๐๐	๖,๗๒๐,๐๐๐	๖,๗๒๐,๐๐๐	๖,๗๒๐,๐๐๐			การขนส่งผลผลิตทาง การเกษตร
			๓. สายเขาคิน - เขาวัวพลัด ม.๔,๘	๓,๘๒๐,๐๐๐	๓,๘๒๐,๐๐๐	๓,๘๒๐,๐๐๐	๓,๘๒๐,๐๐๐	๓,๘๒๐,๐๐๐			
			๔. สายถ้ำโกบ - ดันพงษ์ ม.๑,๓	๓,๘๒๐,๐๐๐	๓,๘๒๐,๐๐๐	๓,๘๒๐,๐๐๐	๓,๘๒๐,๐๐๐	๓,๘๒๐,๐๐๐			
			๕. สายต้นพงษ์ -ทุ่งไทรบัน ม.๓	๗๐๐,๐๐๐	๗๐๐,๐๐๐	๗๐๐,๐๐๐	๗๐๐,๐๐๐	๗๐๐,๐๐๐			
			๖. สายต้นทาร์ - หัวน้ำแก้ว ม.๗	๕,๐๐๐,๐๐๐	๕,๐๐๐,๐๐๐	๕,๐๐๐,๐๐๐	๕,๐๐๐,๐๐๐	๕,๐๐๐,๐๐๐			
โครงการบุกเบิกก่อสร้างถนนลูกรัง											
๑๓๘	ก่อสร้างถนนลูกรัง สายรอบถ้ำอานามย์ตำบลหน้าเขา หมู่ที่ ๑	- เพื่อให้ประชาชนได้มีถนนใช้ การคมนาคมสะดวกรวดเร็ว	- ก่อสร้างถนนลูกรัง สายรอบถ้ำอานามย์ตำบลหน้าเขา ระยะทาง ๑,๐๐๐ ม.	๓๐๐,๐๐๐	๓๐๐,๐๐๐	๓๐๐,๐๐๐	๓๐๐,๐๐๐	๓๐๐,๐๐๐	ประชาชนที่ สัญจรไป -มา สะดวก	- ประชาชนได้รับความ สะดวกในการคมนาคม	กองช่าง
๑๓๙	ก่อสร้างถนนลูกรัง สายซอยใหม่พัฒนา - ความไผ่สาย หมู่ที่ ๑	- เพื่อให้ประชาชนได้มีถนนใช้ การคมนาคมสะดวกรวดเร็ว	- ก่อสร้างถนนลูกรัง สายซอยใหม่พัฒนา - ความไผ่สาย กว้าง ๕ ม. ระยะทาง ๑,๕๐๐ ม.	๔๕๐,๐๐๐	๔๕๐,๐๐๐	๔๕๐,๐๐๐	๔๕๐,๐๐๐	๔๕๐,๐๐๐	ประชาชนที่ สัญจรไป -มา สะดวก	- ประชาชนได้รับความ สะดวกในการคมนาคม	กองช่าง
๑๔๐	ก่อสร้างถนนลูกรัง สายหัวน้ำดำ - คลองปราบ หมู่ที่ ๒	- เพื่อให้ประชาชนได้มีถนนใช้ การคมนาคมสะดวกรวดเร็ว	- ก่อสร้างถนนลูกรัง สายหัวน้ำดำ - คลองปราบ ระยะทาง ๑,๐๐๐ ม.	๓๐๐,๐๐๐	๓๐๐,๐๐๐	๓๐๐,๐๐๐	๓๐๐,๐๐๐	๓๐๐,๐๐๐	ประชาชนที่ สัญจรไป -มา สะดวก	- ประชาชนได้รับความ สะดวกในการคมนาคม	กองช่าง
๑๔๑	ก่อสร้างถนนลูกรัง สายคลองปราบ- ทอนผักกูด หมู่ที่ ๒	- เพื่อให้มีถนนที่ได้มาตรฐาน ใช้สัญจรได้สะดวก รวดเร็ว	กว้าง ๕ เมตร ระยะทาง ๑,๕๐๐ เมตร	๕๐๐,๐๐๐	๕๐๐,๐๐๐	๕๐๐,๐๐๐	๕๐๐,๐๐๐	๕๐๐,๐๐๐	ประชาชนที่ สัญจรไป -มา สะดวก	- ประชาชนได้รับความ สะดวกในการคมนาคม	กองช่าง

ที่	โครงการ	วัตถุประสงค์	เป้าหมาย (ผลผลิตของโครงการ)	งบประมาณ					ตัวชี้วัด (KPI)	ผลที่คาดว่าจะ จะได้รับ	หน่วยงาน ที่รับผิดชอบ
				๒๕๖๖	๒๕๖๗	๒๕๖๘	๒๕๖๙	๒๕๗๐			
๑๔๒	ก่อสร้างถนนลูกรัง สายช่องพอ - หมู่ที่ ๔ เขาหิน	- เพื่อให้ประชาชนได้มีถนนใช้ การคมนาคมสะดวกรวดเร็ว	- ก่อสร้างถนนลูกรัง สายช่องพอ - หมู่ที่ ๔ เขาหิน ระยะทาง ๒,๐๐๐ ม.	๒๐๐,๐๐๐	๒๐๐,๐๐๐	๒๐๐,๐๐๐	๒๐๐,๐๐๐	๒๐๐,๐๐๐	ประชาชนที่ สัญจรไป - มา สะดวก	- ประชาชนได้รับความ สะดวกในการคมนาคม	กองช่าง
๑๔๓	ก่อสร้างถนนลูกรัง สายบ้านนางแจ่มใต้ - บ้านนางละออง หมู่ที่ ๓	- เพื่อให้ประชาชนได้มีถนนใช้ การคมนาคมสะดวกรวดเร็ว	- ก่อสร้างถนนลูกรัง สายบ้านนางแจ่มใต้ - บ้านนางละออง ระยะทาง ๓๐๐ เมตร	๕๐,๐๐๐	๕๐,๐๐๐	๕๐,๐๐๐	๕๐,๐๐๐	๕๐,๐๐๐	ประชาชนที่ สัญจรไป - มา สะดวก	- ประชาชนได้รับความ สะดวกในการคมนาคม	กองช่าง
๑๔๔	ก่อสร้างถนนลูกรัง สายบ้านนายชาติ - นายชัยนัส หมู่ที่ ๓	- เพื่อให้ประชาชนได้มีถนนใช้ การคมนาคมสะดวกรวดเร็ว	- ก่อสร้างถนนลูกรัง สายบ้านนายชาติ - นายชัยนัส ระยะทาง ๘๐๐ เมตร	๑๒๐,๐๐๐	๑๒๐,๐๐๐	๑๒๐,๐๐๐	๑๒๐,๐๐๐	๑๒๐,๐๐๐	ประชาชนที่ สัญจรไป - มา สะดวก	- ประชาชนได้รับความ สะดวกในการคมนาคม	กองช่าง
๑๔๕	ก่อสร้างถนนลูกรัง สายหลังโรงเรียนบ้านเขาหิน หมู่ที่ ๔	- เพื่อให้ประชาชนได้มีถนนใช้ การคมนาคมสะดวกรวดเร็ว	- ก่อสร้างถนนลูกรัง สายหลังโรงเรียนบ้านเขาหิน ระยะทาง ๑,๕๐๐ ม.	๔๕๐,๐๐๐	๔๕๐,๐๐๐	๔๕๐,๐๐๐	๔๕๐,๐๐๐	๔๕๐,๐๐๐	ประชาชนที่ สัญจรไป - มา สะดวก	- ประชาชนได้รับความ สะดวกในการคมนาคม	กองช่าง
๑๔๖	ก่อสร้างถนนลูกรัง สายบ้านช่องชา - บ้านนายปราณี หมู่ที่ ๔	- เพื่อให้ประชาชนได้มี ถนนใช้การคมนาคมสะดวก	- ก่อสร้างถนนลูกรัง สายบ้านช่องชา - บ้านนายปราณี กว้าง ๒.๐๐ ม. ระยะทาง ๒,๕๐๐ ม.	๑,๒๕๐,๐๐๐	๑,๒๕๐,๐๐๐	๑,๒๕๐,๐๐๐	๑,๒๕๐,๐๐๐	๑,๒๕๐,๐๐๐	ประชาชนสัญจร ไปมาสะดวก	- ประชาชนสัญจร ไปมาสะดวก	กองช่าง
๑๔๗	ก่อสร้างถนนลูกรัง สายถ้ำครก หมู่ที่ ๔	- เพื่อให้ประชาชนได้มีถนนใช้ การคมนาคมสะดวกรวดเร็ว	- ก่อสร้างถนนลูกรัง สายถ้ำครก ระยะทาง ๓,๒๐๐ ม.	๖๕๐,๐๐๐	๖๕๐,๐๐๐	๖๕๐,๐๐๐	๖๕๐,๐๐๐	๖๕๐,๐๐๐	ประชาชนที่ สัญจรไป - มา สะดวก	- ประชาชนได้รับความ สะดวกในการคมนาคม	กองช่าง

ที่	โครงการ	วัตถุประสงค์	เป้าหมาย (ผลผลิตของโครงการ)	งบประมาณ					ตัวชี้วัด (KPI)	ผลที่คาดว่าจะ จะได้รับ	หน่วยงาน ที่รับผิดชอบ
				๒๕๖๖	๒๕๖๗	๒๕๖๘	๒๕๖๙	๒๕๗๐			
๑๔๘	ก่อสร้างถนนลูกรัง สายบ้านนายชม - หมู่ที่ ๙ ตำบล เขาดิน	- เพื่อให้ประชาชนได้มีถนนใช้ การคมนาคมสะดวกรวดเร็ว	- ก่อสร้างถนนลูกรัง สายบ้านนายชม - หมู่ที่ ๙ ตำบล เขาดิน ระยะทาง ๕๐๐ เมตร	๑๕๐,๐๐๐	๑๕๐,๐๐๐	๑๕๐,๐๐๐	๑๕๐,๐๐๐	๑๕๐,๐๐๐	ประชาชนที่ สัญจรไป -มา สะดวก	- ประชาชนได้รับความ สะดวกในการคมนาคม	กองช่าง
๑๔๙	ก่อสร้างถนนลูกรัง สายสวนป่าส้มนายสมเกียรติ - สวนป่าส้มนายฉวี ศรีบรรเทา หมู่ ๕	- เพื่อให้ประชาชนได้มีถนนใช้ การคมนาคมสะดวกรวดเร็ว	- ก่อสร้างถนนลูกรัง สายสวนป่าส้มนายสมเกียรติ - สวนป่าส้มนายฉวี ศรีบรรเทา ระยะทาง ๑,๐๐๐ เมตร	๓๐๐,๐๐๐	๓๐๐,๐๐๐	๓๐๐,๐๐๐	๓๐๐,๐๐๐	๓๐๐,๐๐๐	ประชาชนที่ สัญจรไป -มา สะดวก	- ประชาชนได้รับความ สะดวกในการคมนาคม	กองช่าง
๑๕๐	ก่อสร้างถนนลูกรัง สายบ้านนางแก้ม - บ้านนายวิโรจน์ หมู่ ๕	- เพื่อให้ประชาชนได้มีถนนใช้ การคมนาคมสะดวกรวดเร็ว	- ก่อสร้างถนนลูกรัง สายบ้านนางแก้ม - บ้านนายวิโรจน์ ระยะทาง ๑,๐๐๐ เมตร	๓๐๐,๐๐๐	๓๐๐,๐๐๐	๓๐๐,๐๐๐	๓๐๐,๐๐๐	๓๐๐,๐๐๐	ประชาชนที่ สัญจรไป -มา สะดวก	- ประชาชนได้รับความ สะดวกในการคมนาคม	กองช่าง
๑๕๑	โครงการก่อสร้างถนนลูกรัง สายบ้านสระที่-บ้านถ้ำหอม หมู่ที่ ๔	เพื่อให้มีถนนที่ได้มาตรฐาน ใช้สัญจรได้สะดวก รวดเร็ว	บุกเบิกถนนลูกรัง สายบ้านสระที่ บ้านถ้ำหอม กว้าง ๕ ม. ระยะทาง ๒,๕๐๐ ม.	๗๕๐,๐๐๐	๗๕๐,๐๐๐	๗๕๐,๐๐๐	๗๕๐,๐๐๐	๗๕๐,๐๐๐	ประชาชนที่ สัญจรไป -มา สะดวก	- ประชาชนได้รับความ สะดวกในการคมนาคม	กองช่าง
๑๕๒	โครงการก่อสร้างถนนลูกรัง สายบ้านนายปราณี-บ้านนายฉาย หมู่ที่ ๕	เพื่อให้มีถนนที่ได้มาตรฐาน ใช้สัญจรได้สะดวก รวดเร็ว	บุกเบิกถนนลูกรัง สายบ้านนายปราณี- บ้านนายฉาย กว้าง ๕ ม. ระยะทาง ๑,๕๐๐ ม.	๔๕๐,๐๐๐	๔๕๐,๐๐๐	๔๕๐,๐๐๐	๔๕๐,๐๐๐	๔๕๐,๐๐๐	ประชาชนที่ สัญจรไป -มา สะดวก	- ประชาชนได้รับความ สะดวกในการคมนาคม	กองช่าง
๑๕๓	ก่อสร้างถนนลูกรังสายปาราชีนิฯ หมู่ที่ ๕	- เพื่อให้ประชาชนได้มีถนนใช้ การคมนาคมสะดวกรวดเร็ว	- ก่อสร้างถนนลูกรังสายปาราชีนิฯ ระยะทาง ๑,๐๐๐ ม.	๓๐๐,๐๐๐	๓๐๐,๐๐๐	๓๐๐,๐๐๐	๓๐๐,๐๐๐	๓๐๐,๐๐๐	ประชาชนที่ สัญจรไป -มา สะดวก	- ประชาชนได้รับความ สะดวกในการคมนาคม	กองช่าง

ที่	โครงการ	วัตถุประสงค์	เป้าหมาย (ผลผลิตของโครงการ)	งบประมาณ					ตัวชี้วัด (KPI)	ผลที่คาดว่าจะ จะได้รับ	หน่วยงาน ที่รับผิดชอบ
				๒๕๖๖	๒๕๖๗	๒๕๖๘	๒๕๖๙	๒๕๗๐			
๑๕๔	ก่อสร้างถนนลูกรัง สายปลายคลอง - คลองแห้ง ม.๗ ต.เขาพนม	- เพื่อให้ประชาชนได้มีถนนใช้ การคมนาคมสะดวกรวดเร็ว	บุกเบิกถนนลูกรัง สายปลายคลอง - คลองแห้ง ระยะทาง ๒,๐๐๐ เมตร	๖๐๐,๐๐๐	๖๐๐,๐๐๐	๖๐๐,๐๐๐	๖๐๐,๐๐๐	๖๐๐,๐๐๐	ประชาชนที่ สัญจรไป -มา สะดวก	- ประชาชนได้รับความ สะดวกในการคมนาคม	กองช่าง
๑๕๕	โครงการก่อสร้างถนนลูกรัง สายปลายคลอง - ห้วยหลา หมู่ที่ ๕	เพื่อให้มีถนนที่ได้มาตรฐาน ใช้สัญจรได้สะดวก รวดเร็ว	บุกเบิกถนนลูกรัง สายปลายคลอง - ห้วยหลา กว้าง ๕ ม. ระยะทาง ๑,๕๐๐ ม.	๓๐๐,๐๐๐	๓๐๐,๐๐๐	๓๐๐,๐๐๐	๓๐๐,๐๐๐	๓๐๐,๐๐๐	ประชาชนที่ สัญจรไป -มา สะดวก	- ประชาชนได้รับความ สะดวกในการคมนาคม	กองช่าง
๑๕๖	ก่อสร้างถนนลูกรัง สายห้วยน้ำแก้ว - ควนผึ้ง หมู่ที่ ๖	- เพื่อให้ประชาชนได้มีถนนใช้ การคมนาคมสะดวกรวดเร็ว	- ก่อสร้างถนนลูกรัง สายห้วยน้ำแก้ว - ควนผึ้ง ระยะทาง ๑,๐๐๐ ม.	๓๐๐,๐๐๐	๓๐๐,๐๐๐	๓๐๐,๐๐๐	๓๐๐,๐๐๐	๓๐๐,๐๐๐	ประชาชนที่ สัญจรไป -มา สะดวก	- ประชาชนได้รับความ สะดวกในการคมนาคม	กองช่าง
๑๕๗	ก่อสร้างถนนลูกรัง สายบ้านนายจวน - พรุเตย หมู่ที่ ๖	- เพื่อให้ประชาชนได้มีถนนใช้ การคมนาคมสะดวกรวดเร็ว	- ก่อสร้างถนนลูกรัง สายบ้านนายจวน - พรุเตย ระยะทาง ๓,๐๐๐ ม.	๕๐๐,๐๐๐	๕๐๐,๐๐๐	๕๐๐,๐๐๐	๕๐๐,๐๐๐	๕๐๐,๐๐๐	ประชาชนที่ สัญจรไป -มา สะดวก	- ประชาชนได้รับความ สะดวกในการคมนาคม	กองช่าง
๑๕๘	ก่อสร้างถนนลูกรัง สายสระน้ำ - พรุเตย หมู่ที่ ๖	- เพื่อให้ประชาชนได้มีถนนใช้ การคมนาคมสะดวกรวดเร็ว	- ก่อสร้างถนนลูกรัง สายสระน้ำ - พรุเตย ระยะทาง ๕๐๐ ม.	๑๕๐,๐๐๐	๑๕๐,๐๐๐	๑๕๐,๐๐๐	๑๕๐,๐๐๐	๑๕๐,๐๐๐	ประชาชนที่ สัญจรไป -มา สะดวก	- ประชาชนได้รับความ สะดวกในการคมนาคม	กองช่าง
๑๕๙	ก่อสร้างถนนลูกรัง สายโพลาม หมู่ ๖ - ห้วยน้ำคำ หมู่ที่ ๔	- เพื่อให้ประชาชนได้มีถนนใช้ การคมนาคมสะดวกรวดเร็ว	- ก่อสร้างถนนลูกรัง สายโพลาม หมู่ ๖ - ห้วยน้ำคำ ระยะทาง ๓,๐๐๐ ม.	๘๓๐,๐๐๐	๘๓๐,๐๐๐	๘๓๐,๐๐๐	๘๓๐,๐๐๐	๘๓๐,๐๐๐	ประชาชนที่ สัญจรไป -มา สะดวก	- ประชาชนได้รับความ สะดวกในการคมนาคม	กองช่าง

ที่	โครงการ	วัตถุประสงค์	เป้าหมาย (ผลผลิตของโครงการ)	งบประมาณ					ตัวชี้วัด (KPI)	ผลที่คาดว่าจะ จะได้รับ	หน่วยงาน ที่รับผิดชอบ
				๒๕๖๖	๒๕๖๗	๒๕๖๘	๒๕๖๙	๒๕๗๐			
๑๖๐	ก่อสร้างถนนลูกรัง สายมัสยิด - จันทรเสื่อ หมู่ที่ ๖	- เพื่อให้ประชาชนได้มีถนนใช้ การคมนาคมสะดวกรวดเร็ว	- ก่อสร้างถนนลูกรัง สายมัสยิด - จันทรเสื่อ หมู่ที่ ๖ ระยะทาง ๒,๐๐๐ ม.	๖๐๐,๐๐๐	๖๐๐,๐๐๐	๖๐๐,๐๐๐	๖๐๐,๐๐๐	๖๐๐,๐๐๐	ประชาชนที่ สัญจรไป-มา สะดวก	- ประชาชนได้รับความ สะดวกในการคมนาคม	กองช่าง
๑๖๑	ก่อสร้างถนนลูกรัง สายบ้านนายปู - คลองปราบ หมู่ที่ ๖	- เพื่อให้ประชาชนได้มี ถนนใช้การคมนาคมสะดวก	- ก่อสร้างถนนลูกรัง สายบ้านนายปู - คลองปราบ กว้าง ๕.๐๐ ม. ระยะทาง ๑,๕๐๐ ม.	๗๕๐,๐๐๐	๗๕๐,๐๐๐	๗๕๐,๐๐๐	๗๕๐,๐๐๐	๗๕๐,๐๐๐	ประชาชนสัญจรไป-มา ได้รับความสะดวก	- ประชาชนสัญจร ไปมาสะดวก	กองช่าง
๑๖๒	ก่อสร้างถนนลูกรัง สายคลองยวน - คลองแห้ง หมู่ที่ ๗	- เพื่อให้ประชาชนได้มีถนนใช้ การคมนาคมสะดวกรวดเร็ว	- ก่อสร้างถนนลูกรัง สายคลองยวน - คลองแห้ง ระยะทาง ๒,๐๐๐ ม.	๖๐๐,๐๐๐	๖๐๐,๐๐๐	๖๐๐,๐๐๐	๖๐๐,๐๐๐	๖๐๐,๐๐๐	ประชาชนที่ สัญจรไป-มา สะดวก	- ประชาชนได้รับความ สะดวกในการคมนาคม	กองช่าง
๑๖๓	ก่อสร้างถนนลูกรัง สายบ้านนายสมพงษ์ ป่านพนม -บ้านนายมงคล แววมณี หมู่ที่ ๗	- เพื่อให้ประชาชนได้มีถนนใช้ การคมนาคมสะดวกรวดเร็ว	- ก่อสร้างถนนลูกรัง สายบ้านนายสมพงษ์ ป่านพนม - บ้านนายมงคล แววมณี ระยะทาง ๑,๕๐๐ ม.	๔๕๐,๐๐๐	๔๕๐,๐๐๐	๔๕๐,๐๐๐	๔๕๐,๐๐๐	๔๕๐,๐๐๐	ประชาชนที่ สัญจรไป-มา สะดวก	- ประชาชนได้รับความ สะดวกในการคมนาคม	กองช่าง
๑๖๔	ก่อสร้างถนนลูกรัง สายคลองยวน - คลองกลาง หมู่ที่ ๗	- เพื่อให้ประชาชนได้มีถนนใช้ การคมนาคมสะดวกรวดเร็ว	- ก่อสร้างถนนลูกรัง สายคลองยวน - คลองกลาง ระยะทาง ๑,๐๐๐ ม.	๓๐๐,๐๐๐	๓๐๐,๐๐๐	๓๐๐,๐๐๐	๓๐๐,๐๐๐	๓๐๐,๐๐๐	ประชาชนที่ สัญจรไป-มา สะดวก	- ประชาชนได้รับความ สะดวกในการคมนาคม	กองช่าง
๑๖๕	ก่อสร้างถนนลูกรัง สายคลองเนียง - คลองกลาง หมู่ที่ ๗	- เพื่อให้ประชาชนได้มีถนนใช้ การคมนาคมสะดวกรวดเร็ว	- ก่อสร้างถนนลูกรัง สายคลองเนียง - คลองกลาง ระยะทาง ๒,๕๐๐ ม.	๗๕๐,๐๐๐	๗๕๐,๐๐๐	๗๕๐,๐๐๐	๗๕๐,๐๐๐	๗๕๐,๐๐๐	ประชาชนที่ สัญจรไป-มา สะดวก	- ประชาชนได้รับความ สะดวกในการคมนาคม	กองช่าง

ที่	โครงการ	วัตถุประสงค์	เป้าหมาย (ผลผลิตของโครงการ)	งบประมาณ					ตัวชี้วัด (KPI)	ผลที่คาดว่าจะ จะได้รับ	หน่วยงาน ที่รับผิดชอบ
				๒๕๖๖	๒๕๖๗	๒๕๖๘	๒๕๖๙	๒๕๗๐			
๑๖๖	ก่อสร้างถนนลูกรัง สายควนทึงทึง - ดันหาร หมู่ที่ ๗	- เพื่อให้ประชาชนได้มีถนนใช้ การคมนาคมสะดวกรวดเร็ว	- ก่อสร้างถนนลูกรัง สายควนทึงทึง - ดันหาร ระยะทาง ๑,๐๐๐ ม.	๓๐๐,๐๐๐	๓๐๐,๐๐๐	๓๐๐,๐๐๐	๓๐๐,๐๐๐	๓๐๐,๐๐๐	ประชาชนที่ สัญจรไป -มา สะดวก	- ประชาชนได้รับความ สะดวกในการคมนาคม	กองช่าง
๑๖๗	ก่อสร้างถนนลูกรัง สายห้วยคอกหมู - ถ้ำหลวงจา หมู่ที่ ๘	- เพื่อให้ประชาชนได้มีถนนใช้ การคมนาคมสะดวกรวดเร็ว	- ก่อสร้างถนนลูกรัง สายห้วยคอกหมู - ถ้ำหลวงจา ระยะทาง ๑,๕๐๐ ม.	๔๕๐,๐๐๐	๔๕๐,๐๐๐	๔๕๐,๐๐๐	๔๕๐,๐๐๐	๔๕๐,๐๐๐	ประชาชนที่ สัญจรไป -มา สะดวก	- ประชาชนได้รับความ สะดวกในการคมนาคม	กองช่าง
๑๖๘	ก่อสร้างถนนลูกรัง สายบ้านนายแดง หมู่ที่ ๘	- เพื่อให้ประชาชนได้มีถนนใช้ การคมนาคมสะดวกรวดเร็ว	- ก่อสร้างถนนลูกรัง สายบ้านนายแดง ระยะทาง ๕๐๐ ม.	๗๕,๐๐๐	๗๕,๐๐๐	๗๕,๐๐๐	๗๕,๐๐๐	๗๕,๐๐๐	ประชาชนที่ สัญจรไป -มา สะดวก	- ประชาชนได้รับความ สะดวกในการคมนาคม	กองช่าง
๑๖๙	ก่อสร้างถนนลูกรัง สายหัวควน หมู่ที่ ๘	- เพื่อให้ประชาชนได้มีถนนใช้ การคมนาคมสะดวกรวดเร็ว	- ก่อสร้างถนนลูกรัง สายหัวควน ระยะทาง ๑,๐๐๐ ม.	๑๕๐,๐๐๐	๑๕๐,๐๐๐	๑๕๐,๐๐๐	๑๕๐,๐๐๐	๑๕๐,๐๐๐	ประชาชนที่ สัญจรไป -มา สะดวก	- ประชาชนได้รับความ สะดวกในการคมนาคม	กองช่าง
วางท่อระบายน้ำ											
๑๗๐	โครงการวางท่อระบายน้ำ หรือคูระบายน้ำในพื้นที่ หมู่ที่ ๑ และถนนชำรุด	- เพื่อป้องกันน้ำท่วมขัง	- โครงการวางท่อระบายน้ำ หรือคูระบายน้ำในพื้นที่ หมู่ที่ ๑	๒๐๐,๐๐๐	๒๐๐,๐๐๐	๒๐๐,๐๐๐	๒๐๐,๐๐๐	๒๐๐,๐๐๐	ถนนที่ชำรุด เพราะน้ำท่วม	- ด้แก้ปัญหา น้ำท่วมขัง	กองช่าง
๑๗๑	โครงการวางท่อระบายน้ำ หรือคูระบายน้ำในพื้นที่ หมู่ที่ ๒ และถนนชำรุด	- เพื่อป้องกันน้ำท่วมขัง	- โครงการวางท่อระบายน้ำ หรือคูระบายน้ำในพื้นที่ หมู่ที่ ๒	๒๐๐,๐๐๐	๒๐๐,๐๐๐	๒๐๐,๐๐๐	๒๐๐,๐๐๐	๒๐๐,๐๐๐	ถนนที่ชำรุด เพราะน้ำท่วม	- ด้แก้ปัญหา น้ำท่วมขัง	กองช่าง

ที่	โครงการ	วัตถุประสงค์	เป้าหมาย (ผลผลิตของโครงการ)	งบประมาณ					ตัวชี้วัด (KPI)	ผลที่คาดว่าจะ จะได้รับ	หน่วยงาน ที่รับผิดชอบ
				๒๕๖๖	๒๕๖๗	๒๕๖๘	๒๕๖๙	๒๕๗๐			
๑๗๒	โครงการวางท่อระบายน้ำ หรือระบายน้ำในพื้นที่ หมู่ที่ ๓	- เพื่อป้องกันน้ำท่วมขัง และถนนชำรุด	- โครงการวางท่อระบายน้ำ หรือระบายน้ำในพื้นที่ หมู่ที่ ๓	๒๐๐,๐๐๐	๒๐๐,๐๐๐	๒๐๐,๐๐๐	๒๐๐,๐๐๐	๒๐๐,๐๐๐	ถนนที่ชำรุด เพราะน้ำท่วม	- ด้แก้ปัญหา น้ำท่วมขัง	กองช่าง
๑๗๓	โครงการวางท่อระบายน้ำ หรือระบายน้ำในพื้นที่ หมู่ที่ ๔	- เพื่อป้องกันน้ำท่วมขัง และถนนชำรุด	- โครงการวางท่อระบายน้ำ หรือระบายน้ำในพื้นที่ หมู่ที่ ๔	๒๐๐,๐๐๐	๒๐๐,๐๐๐	๒๐๐,๐๐๐	๒๐๐,๐๐๐	๒๐๐,๐๐๐	ถนนที่ชำรุด เพราะน้ำท่วม	- ด้แก้ปัญหา น้ำท่วมขัง	กองช่าง
๑๗๔	โครงการวางท่อระบายน้ำ หรือระบายน้ำในพื้นที่ หมู่ที่ ๕	- เพื่อป้องกันน้ำท่วมขัง และถนนชำรุด	- โครงการวางท่อระบายน้ำ หรือระบายน้ำในพื้นที่ หมู่ที่ ๕	๒๐๐,๐๐๐	๒๐๐,๐๐๐	๒๐๐,๐๐๐	๒๐๐,๐๐๐	๒๐๐,๐๐๐	ถนนที่ชำรุด เพราะน้ำท่วม	- ด้แก้ปัญหา น้ำท่วมขัง	กองช่าง
๑๗๕	โครงการวางท่อระบายน้ำ หรือระบายน้ำในพื้นที่ หมู่ที่ ๖	- เพื่อป้องกันน้ำท่วมขัง และถนนชำรุด	- โครงการวางท่อระบายน้ำ หรือระบายน้ำในพื้นที่ หมู่ที่ ๖	๒๐๐,๐๐๐	๒๐๐,๐๐๐	๒๐๐,๐๐๐	๒๐๐,๐๐๐	๒๐๐,๐๐๐	ถนนที่ชำรุด เพราะน้ำท่วม	- ด้แก้ปัญหา น้ำท่วมขัง	กองช่าง
๑๗๖	โครงการวางท่อระบายน้ำ หรือระบายน้ำในพื้นที่ หมู่ที่ ๗	- เพื่อป้องกันน้ำท่วมขัง และถนนชำรุด	- โครงการวางท่อระบายน้ำ หรือระบายน้ำในพื้นที่ หมู่ที่ ๗	๒๐๐,๐๐๐	๒๐๐,๐๐๐	๒๐๐,๐๐๐	๒๐๐,๐๐๐	๒๐๐,๐๐๐	ถนนที่ชำรุด เพราะน้ำท่วม	- ด้แก้ปัญหา น้ำท่วมขัง	กองช่าง
๑๗๗	โครงการวางท่อระบายน้ำ หรือระบายน้ำในพื้นที่ หมู่ที่ ๘	- เพื่อป้องกันน้ำท่วมขัง และถนนชำรุด	- โครงการวางท่อระบายน้ำ หรือระบายน้ำในพื้นที่ หมู่ที่ ๘	๒๐๐,๐๐๐	๒๐๐,๐๐๐	๒๐๐,๐๐๐	๒๐๐,๐๐๐	๒๐๐,๐๐๐	ถนนที่ชำรุด เพราะน้ำท่วม	- ด้แก้ปัญหา น้ำท่วมขัง	กองช่าง
๑๗๘	โครงการก่อสร้างท่อลอดเหลี่ยม ระบายน้ำ หมู่ที่ ๑	- เพื่อป้องกันน้ำท่วมขังและ ถนนชำรุด	- ก่อสร้างท่อลอดเหลี่ยมระบายน้ำ ในพื้นที่ หมู่ที่ ๑	๕๕๐,๐๐๐	๕๕๐,๐๐๐	๕๕๐,๐๐๐	๕๕๐,๐๐๐	๕๕๐,๐๐๐	ปัญหาน้ำท่วม ขังและถนน ชำรุดเล็กน้อย	- ด้แก้ปัญหา น้ำท่วมขัง และถนนชำรุด	กองช่าง
๑๗๙	โครงการก่อสร้างท่อลอดเหลี่ยม ระบายน้ำ หมู่ที่ ๒	- เพื่อป้องกันน้ำท่วมขังและ ถนนชำรุด	- ก่อสร้างท่อลอดเหลี่ยมระบายน้ำ ในพื้นที่ หมู่ที่ ๒	๕๕๐,๐๐๐	๕๕๐,๐๐๐	๕๕๐,๐๐๐	๕๕๐,๐๐๐	๕๕๐,๐๐๐	ปัญหาน้ำท่วม ขังและถนน ชำรุดเล็กน้อย	- ด้แก้ปัญหา น้ำท่วมขัง และถนนชำรุด	กองช่าง

ที่	โครงการ	วัตถุประสงค์	เป้าหมาย (ผลผลิตของโครงการ)	งบประมาณ					ตัวชี้วัด (KPI)	ผลที่คาดว่าจะได้รับ	หน่วยงาน ที่รับผิดชอบ
				๒๕๖๖	๒๕๖๗	๒๕๖๘	๒๕๖๙	๒๕๗๐			
๑๘๐	โครงการก่อสร้างท่อลอดเหลี่ยม ระบายน้ำ หมู่ที่ ๓	- เพื่อป้องกันน้ำท่วมขังและ ถนนชำรุด	- ก่อสร้างท่อลอดเหลี่ยมระบายน้ำ ในพื้นที่ หมู่ที่ ๓	๕๕๐,๐๐๐	๕๕๐,๐๐๐	๕๕๐,๐๐๐	๕๕๐,๐๐๐	๕๕๐,๐๐๐	ปัญหาน้ำท่วม ขังและถนน ชำรุดคดเบี้ยย	- ได้แก้ปัญหาน้ำท่วมขัง และถนนชำรุด	กองช่าง
๑๘๑	โครงการก่อสร้างท่อลอดเหลี่ยม ระบายน้ำ หมู่ที่ ๔	- เพื่อป้องกันน้ำท่วมขังและ ถนนชำรุด	- ก่อสร้างท่อลอดเหลี่ยมระบายน้ำ ในพื้นที่ หมู่ที่ ๔	๕๕๐,๐๐๐	๕๕๐,๐๐๐	๕๕๐,๐๐๐	๕๕๐,๐๐๐	๕๕๐,๐๐๐	ปัญหาน้ำท่วม ขังและถนน ชำรุดคดเบี้ยย	- ได้แก้ปัญหาน้ำท่วมขัง และถนนชำรุด	กองช่าง
๑๘๒	โครงการก่อสร้างท่อลอดเหลี่ยม ระบายน้ำ หมู่ที่ ๕	- เพื่อป้องกันน้ำท่วมขังและ ถนนชำรุด	- ก่อสร้างท่อลอดเหลี่ยมระบายน้ำ ในพื้นที่ หมู่ที่ ๕	๕๕๐,๐๐๐	๕๕๐,๐๐๐	๕๕๐,๐๐๐	๕๕๐,๐๐๐	๕๕๐,๐๐๐	ปัญหาน้ำท่วม ขังและถนน ชำรุดคดเบี้ยย	- ได้แก้ปัญหาน้ำท่วมขัง และถนนชำรุด	กองช่าง
๑๘๓	โครงการก่อสร้างท่อลอดเหลี่ยม ระบายน้ำ หมู่ที่ ๖	- เพื่อป้องกันน้ำท่วมขังและ ถนนชำรุด	- ก่อสร้างท่อลอดเหลี่ยมระบายน้ำ ในพื้นที่ หมู่ที่ ๖	๕๕๐,๐๐๐	๕๕๐,๐๐๐	๕๕๐,๐๐๐	๕๕๐,๐๐๐	๕๕๐,๐๐๐	ปัญหาน้ำท่วม ขังและถนน ชำรุดคดเบี้ยย	- ได้แก้ปัญหาน้ำท่วมขัง และถนนชำรุด	กองช่าง
๑๘๔	โครงการก่อสร้างท่อลอดเหลี่ยม ระบายน้ำ หมู่ที่ ๘	- เพื่อป้องกันน้ำท่วมขังและ ถนนชำรุด	- ก่อสร้างท่อลอดเหลี่ยมระบายน้ำ ในพื้นที่ หมู่ที่ ๘	๕๕๐,๐๐๐	๕๕๐,๐๐๐	๕๕๐,๐๐๐	๕๕๐,๐๐๐	๕๕๐,๐๐๐	ปัญหาน้ำท่วม ขังและถนน ชำรุดคดเบี้ยย	- ได้แก้ปัญหาน้ำท่วมขัง และถนนชำรุด	กองช่าง
ระบบประปา											
๑๘๕	ก่อสร้างระบบประปาหมู่บ้าน แบบถังเข็มเป็ญ หมู่ที่ ๑	- เพื่อแก้ปัญหาการ ขาดแคลนน้ำในการอุปโภค และการเกษตร	ก่อสร้างระบบประปาหมู่บ้าน แบบถังเข็มเป็ญ หมู่ที่ ๑	๘๕๐,๐๐๐	๘๕๐,๐๐๐	๘๕๐,๐๐๐	๘๕๐,๐๐๐	๘๕๐,๐๐๐	ระบบประปา ที่ได้ มาตรฐาน	- สามารถแก้ปัญหา การขาดแคลนน้ำในการ อุปโภคบริโภค	กองช่าง

ที่	โครงการ	วัตถุประสงค์	เป้าหมาย (ผลผลิตของโครงการ)	งบประมาณ					ตัวชี้วัด (KPI)	ผลที่คาดว่าจะได้รับ	หน่วยงาน ที่รับผิดชอบ
				๒๕๖๖	๒๕๖๗	๒๕๖๘	๒๕๖๙	๒๕๗๐			
๑๘๖	ก่อสร้างระบบประปาหมู่บ้าน แบบถังเซมเปญ หมู่ที่ ๒	- เพื่อแก้ปัญหาการ ขาดแคลนน้ำในการอุปโภค และการเกษตร	ก่อสร้างระบบประปาหมู่บ้าน แบบถังเซมเปญ หมู่ที่ ๒	๘๕๐,๐๐๐	๘๕๐,๐๐๐	๘๕๐,๐๐๐	๘๕๐,๐๐๐	๘๕๐,๐๐๐	ระบบประปา ที่ได้ มาตรฐาน	- สามารถแก้ปัญหา การขาดแคลนน้ำในการ อุปโภคบริโภค	กองช่าง
๑๘๗	ก่อสร้างระบบประปาหมู่บ้าน แบบถังเซมเปญ หมู่ที่ ๓	- เพื่อแก้ปัญหาการ ขาดแคลนน้ำในการอุปโภค และการเกษตร	ก่อสร้างระบบประปาหมู่บ้าน แบบถังเซมเปญ หมู่ที่ ๓	๘๕๐,๐๐๐	๘๕๐,๐๐๐	๘๕๐,๐๐๐	๘๕๐,๐๐๐	๘๕๐,๐๐๐	ระบบประปา ที่ได้ มาตรฐาน	- สามารถแก้ปัญหา การขาดแคลนน้ำในการ อุปโภคบริโภค	กองช่าง
๑๘๘	ก่อสร้างระบบประปาหมู่บ้าน แบบถังเซมเปญ หมู่ที่ ๔	- เพื่อแก้ปัญหาการ ขาดแคลนน้ำในการอุปโภค และการเกษตร	ก่อสร้างระบบประปาหมู่บ้าน แบบถังเซมเปญ หมู่ที่ ๔	๘๕๐,๐๐๐	๘๕๐,๐๐๐	๘๕๐,๐๐๐	๘๕๐,๐๐๐	๘๕๐,๐๐๐	ระบบประปา ที่ได้ มาตรฐาน	- สามารถแก้ปัญหา การขาดแคลนน้ำในการ อุปโภคบริโภค	กองช่าง
๑๘๙	ก่อสร้างระบบประปาหมู่บ้าน แบบถังเซมเปญ หมู่ที่ ๕	- เพื่อแก้ปัญหาการ ขาดแคลนน้ำในการอุปโภค และการเกษตร	ก่อสร้างระบบประปาหมู่บ้าน แบบถังเซมเปญ หมู่ที่ ๕	๘๕๐,๐๐๐	๘๕๐,๐๐๐	๘๕๐,๐๐๐	๘๕๐,๐๐๐	๘๕๐,๐๐๐	ระบบประปา ที่ได้ มาตรฐาน	- สามารถแก้ปัญหา การขาดแคลนน้ำในการ อุปโภคบริโภค	กองช่าง
๑๙๐	ก่อสร้างระบบประปาหมู่บ้าน แบบถังเซมเปญ หมู่ที่ ๖	- เพื่อแก้ปัญหาการ ขาดแคลนน้ำในการอุปโภค และการเกษตร	ก่อสร้างระบบประปาหมู่บ้าน แบบถังเซมเปญ หมู่ที่ ๖	๘๕๐,๐๐๐	๘๕๐,๐๐๐	๘๕๐,๐๐๐	๘๕๐,๐๐๐	๘๕๐,๐๐๐	ระบบประปา ที่ได้ มาตรฐาน	- สามารถแก้ปัญหา การขาดแคลนน้ำในการ อุปโภคบริโภค	กองช่าง
๑๙๑	ก่อสร้างระบบประปาหมู่บ้าน แบบถังเซมเปญ หมู่ที่ ๗	- เพื่อแก้ปัญหาการ ขาดแคลนน้ำในการอุปโภค และการเกษตร	ก่อสร้างระบบประปาหมู่บ้าน แบบถังเซมเปญ หมู่ที่ ๗	๘๕๐,๐๐๐	๘๕๐,๐๐๐	๘๕๐,๐๐๐	๘๕๐,๐๐๐	๘๕๐,๐๐๐	ระบบประปา ที่ได้ มาตรฐาน	- สามารถแก้ปัญหา การขาดแคลนน้ำในการ อุปโภคบริโภค	กองช่าง

ที่	โครงการ	วัตถุประสงค์	เป้าหมาย (ผลผลิตของโครงการ)	งบประมาณ					ตัวชี้วัด (KPI)	ผลที่คาดว่าจะ ได้รับ	หน่วยงาน ที่รับผิดชอบ
				๒๕๖๖	๒๕๖๗	๒๕๖๘	๒๕๖๙	๒๕๗๐			
๑๘๒	ก่อสร้างระบบประปาหมู่บ้าน แบบถังเซมเปญ หมู่ที่ ๘	- เพื่อแก้ปัญหาการ ขาดแคลนน้ำในการอุปโภค และการเกษตร	ก่อสร้างระบบประปาหมู่บ้าน แบบถังเซมเปญ หมู่ที่ ๘	๘๕๐,๐๐๐	๘๕๐,๐๐๐	๘๕๐,๐๐๐	๘๕๐,๐๐๐	๘๕๐,๐๐๐	ระบบประปา ที่ได้ มาตรฐาน	- สามารถแก้ปัญหา การขาดแคลนน้ำในการ อุปโภคบริโภค	กองช่าง
๑๘๓	โครงการขยายเขตรบบ ประปาหมู่บ้าน หมู่ที่ ๑	- เพื่อแก้ปัญหาการ ขาดแคลนน้ำในการอุปโภค และการเกษตร	- ปรับปรุง/ขยายเขตรบบ ประปาหมู่บ้าน หมู่ที่ ๑	๒๕๐,๐๐๐	๒๕๐,๐๐๐	๒๕๐,๐๐๐	๒๕๐,๐๐๐	๒๕๐,๐๐๐	ร้อยละของ ครัวเรือนที่ ขาดแคลน น้ำใช้ลดลง	- สามารถแก้ปัญหา การขาดแคลนน้ำในการ อุปโภคบริโภค	กองช่าง
๑๘๔	โครงการขยายเขตรบบ ประปาหมู่บ้าน หมู่ที่ ๒	- เพื่อแก้ปัญหาการ ขาดแคลนน้ำในการอุปโภค และการเกษตร	- ปรับปรุง/ขยายเขตรบบ ประปาหมู่บ้าน หมู่ที่ ๒	๒๕๐,๐๐๐	๒๕๐,๐๐๐	๒๕๐,๐๐๐	๒๕๐,๐๐๐	๒๕๐,๐๐๐	ร้อยละของ ครัวเรือนที่ ขาดแคลน น้ำใช้ลดลง	- สามารถแก้ปัญหา การขาดแคลนน้ำในการ อุปโภคบริโภค	กองช่าง
๑๘๕	โครงการขยายเขตรบบ ประปาหมู่บ้าน หมู่ที่ ๓	- เพื่อแก้ปัญหาการ ขาดแคลนน้ำในการอุปโภค และการเกษตร	- ปรับปรุง/ขยายเขตรบบ ประปาหมู่บ้าน หมู่ที่ ๓	๒๕๐,๐๐๐	๒๕๐,๐๐๐	๒๕๐,๐๐๐	๒๕๐,๐๐๐	๒๕๐,๐๐๐	ร้อยละของ ครัวเรือนที่ ขาดแคลน น้ำใช้ลดลง	- สามารถแก้ปัญหา การขาดแคลนน้ำในการ อุปโภคบริโภค	กองช่าง
๑๘๖	โครงการขยายเขตรบบ ประปาหมู่บ้าน หมู่ที่ ๔	- เพื่อแก้ปัญหาการ ขาดแคลนน้ำในการอุปโภค และการเกษตร	- ปรับปรุง/ขยายเขตรบบ ประปาหมู่บ้าน หมู่ที่ ๔	๒๕๐,๐๐๐	๒๕๐,๐๐๐	๒๕๐,๐๐๐	๒๕๐,๐๐๐	๒๕๐,๐๐๐	ร้อยละของ ครัวเรือนที่ ขาดแคลน น้ำใช้ลดลง	- สามารถแก้ปัญหา การขาดแคลนน้ำในการ อุปโภคบริโภค	กองช่าง

ที่	โครงการ	วัตถุประสงค์	เป้าหมาย (ผลผลิตของโครงการ)	งบประมาณ					ตัวชี้วัด (KPI)	ผลที่คาดว่าจะ จะได้รับ	หน่วยงาน ที่รับผิดชอบ
				๒๕๖๖	๒๕๖๗	๒๕๖๘	๒๕๖๙	๒๕๗๐			
๑๙๗	โครงการขยายเขตระบบ ประปาหมู่บ้าน หมู่ที่ ๕	- เพื่อแก้ปัญหาการ ขาดแคลนน้ำในการอุปโภค และการเกษตร	- ปรับปรุง/ขยายเขตระบบ ประปาหมู่บ้าน หมู่ที่ ๕	๒๕๐,๐๐๐	๒๕๐,๐๐๐	๒๕๐,๐๐๐	๒๕๐,๐๐๐	๒๕๐,๐๐๐	ร้อยละของ ครัวเรือนที่ ขาดแคลน น้ำใช้ลดลง	- สามารถแก้ปัญหา การขาดแคลนน้ำในการ อุปโภคบริโภค	กองช่าง
๑๙๘	โครงการขยายเขตระบบ ประปาหมู่บ้าน หมู่ที่ ๖	- เพื่อแก้ปัญหาการ ขาดแคลนน้ำในการอุปโภค และการเกษตร	- ปรับปรุง/ขยายเขตระบบ ประปาหมู่บ้าน หมู่ที่ ๖	๒๕๐,๐๐๐	๒๕๐,๐๐๐	๒๕๐,๐๐๐	๒๕๐,๐๐๐	๒๕๐,๐๐๐	ร้อยละของ ครัวเรือนที่ ขาดแคลน น้ำใช้ลดลง	- สามารถแก้ปัญหา การขาดแคลนน้ำในการ อุปโภคบริโภค	กองช่าง
๑๙๙	โครงการขยายเขตระบบ ประปาหมู่บ้าน หมู่ที่ ๗	- เพื่อแก้ปัญหาการ ขาดแคลนน้ำในการอุปโภค และการเกษตร	- ปรับปรุง/ขยายเขตระบบ ประปาหมู่บ้าน หมู่ที่ ๗	๒๕๐,๐๐๐	๒๕๐,๐๐๐	๒๕๐,๐๐๐	๒๕๐,๐๐๐	๒๕๐,๐๐๐	ร้อยละของ ครัวเรือนที่ ขาดแคลน น้ำใช้ลดลง	- สามารถแก้ปัญหา การขาดแคลนน้ำในการ อุปโภคบริโภค	กองช่าง
๒๐๐	โครงการขยายเขตระบบ ประปาหมู่บ้าน หมู่ที่ ๘	- เพื่อแก้ปัญหาการ ขาดแคลนน้ำในการอุปโภค และการเกษตร	- ปรับปรุง/ขยายเขตระบบ ประปาหมู่บ้าน หมู่ที่ ๘	๒๕๐,๐๐๐	๒๕๐,๐๐๐	๒๕๐,๐๐๐	๒๕๐,๐๐๐	๒๕๐,๐๐๐	ร้อยละของ ครัวเรือนที่ ขาดแคลน น้ำใช้ลดลง	- สามารถแก้ปัญหา การขาดแคลนน้ำในการ อุปโภคบริโภค	กองช่าง
๒๐๑	โครงการขุดเจาะบ่อบาดาล ประจำหมู่บ้าน หมู่ที่ ๑	เพื่อแก้ปัญหาการขาดแคลนน้ำ ในการอุปโภคบริโภค	ขุดเจาะบ่อบาดาลหมู่ที่ ๑ ตามแบบที่ อบต.กำหนด	๓๐๐,๐๐๐	๓๐๐,๐๐๐	๓๐๐,๐๐๐	๓๐๐,๐๐๐	๓๐๐,๐๐๐	จำนวน ครัวเรือนที่ ขาดแคลน น้ำใช้ลดลง	- สามารถแก้ปัญหา การขาดแคลนน้ำในการ อุปโภคบริโภค	กองช่าง

ที่	โครงการ	วัตถุประสงค์	เป้าหมาย (ผลผลิตของโครงการ)	งบประมาณ					ตัวชี้วัด (KPI)	ผลที่คาดว่าจะได้รับ	หน่วยงาน ที่รับผิดชอบ
				๒๕๖๖	๒๕๖๗	๒๕๖๘	๒๕๖๙	๒๕๗๐			
๒๐๒	โครงการขุดเจาะบ่อน้ำบาดาล ประจำหมู่บ้าน หมู่ที่ ๒	เพื่อแก้ปัญหาการขาดแคลนน้ำ ในการอุปโภคบริโภค	ขุดเจาะบ่อน้ำบาดาลหมู่ที่ ๒ ตามแบบที่ อบต.กำหนด	๓๐๐,๐๐๐	๓๐๐,๐๐๐	๓๐๐,๐๐๐	๓๐๐,๐๐๐	๓๐๐,๐๐๐	จำนวน ครัวเรือนที่ ขาดแคลน น้ำใช้ลดลง	- สามารถแก้ปัญหา การขาดแคลนน้ำในการ อุปโภคบริโภค	กองช่าง
๒๐๓	โครงการขุดเจาะบ่อน้ำบาดาล ประจำหมู่บ้าน หมู่ที่ ๓	เพื่อแก้ปัญหาการขาดแคลนน้ำ ในการอุปโภคบริโภค	ขุดเจาะบ่อน้ำบาดาลหมู่ที่ ๓ ตามแบบที่ อบต.กำหนด	๓๐๐,๐๐๐	๓๐๐,๐๐๐	๓๐๐,๐๐๐	๓๐๐,๐๐๐	๓๐๐,๐๐๐	จำนวน ครัวเรือนที่ ขาดแคลน น้ำใช้ลดลง	- สามารถแก้ปัญหา การขาดแคลนน้ำในการ อุปโภคบริโภค	กองช่าง
๒๐๔	โครงการขุดเจาะบ่อน้ำบาดาล ประจำหมู่บ้าน หมู่ที่ ๔	เพื่อแก้ปัญหาการขาดแคลนน้ำ ในการอุปโภคบริโภค	ขุดเจาะบ่อน้ำบาดาลหมู่ที่ ๔ ตามแบบที่ อบต.กำหนด	๓๐๐,๐๐๐	๓๐๐,๐๐๐	๓๐๐,๐๐๐	๓๐๐,๐๐๐	๓๐๐,๐๐๐	จำนวน ครัวเรือนที่ ขาดแคลน น้ำใช้ลดลง	- สามารถแก้ปัญหา การขาดแคลนน้ำในการ อุปโภคบริโภค	กองช่าง
๒๐๕	โครงการขุดเจาะบ่อน้ำบาดาล ประจำหมู่บ้าน หมู่ที่ ๕	เพื่อแก้ปัญหาการขาดแคลนน้ำ ในการอุปโภคบริโภค	ขุดเจาะบ่อน้ำบาดาลหมู่ที่ ๕ ตามแบบที่ อบต.กำหนด	๓๐๐,๐๐๐	๓๐๐,๐๐๐	๓๐๐,๐๐๐	๓๐๐,๐๐๐	๓๐๐,๐๐๐	จำนวน ครัวเรือนที่ ขาดแคลน น้ำใช้ลดลง	- สามารถแก้ปัญหา การขาดแคลนน้ำในการ อุปโภคบริโภค	กองช่าง
๒๐๖	โครงการขุดเจาะบ่อน้ำบาดาล ประจำหมู่บ้าน หมู่ที่ ๖	เพื่อแก้ปัญหาการขาดแคลนน้ำ ในการอุปโภคบริโภค	ขุดเจาะบ่อน้ำบาดาลหมู่ที่ ๖ ตามแบบที่ อบต.กำหนด	๓๐๐,๐๐๐	๓๐๐,๐๐๐	๓๐๐,๐๐๐	๓๐๐,๐๐๐	๓๐๐,๐๐๐	จำนวน ครัวเรือนที่ ขาดแคลน น้ำใช้ลดลง	- สามารถแก้ปัญหา การขาดแคลนน้ำในการ อุปโภคบริโภค	กองช่าง

ที่	โครงการ	วัตถุประสงค์	เป้าหมาย (ผลผลิตของโครงการ)	งบประมาณ					ตัวชี้วัด (KPI)	ผลที่คาดว่าจะได้รับ	หน่วยงาน ที่รับผิดชอบ
				๒๕๖๖	๒๕๖๗	๒๕๖๘	๒๕๖๙	๒๕๗๐			
๒๐๗	โครงการขุดเจาะบ่อน้ำบาดาล ประจำหมู่บ้าน หมู่ที่ ๗	เพื่อแก้ปัญหาการขาดแคลนน้ำ ในการอุปโภคบริโภค	ขุดเจาะบ่อน้ำบาดาลหมู่ที่ ๗ ตามแบบที่ อบต.กำหนด	๓๐๐,๐๐๐	๓๐๐,๐๐๐	๓๐๐,๐๐๐	๓๐๐,๐๐๐	๓๐๐,๐๐๐	จำนวน ครัวเรือนที่ ขาดแคลน น้ำใช้ลดลง	- สามารถแก้ปัญหา การขาดแคลนน้ำในการ อุปโภคบริโภค	กองช่าง
๒๐๘	โครงการขุดเจาะบ่อน้ำบาดาล ประจำหมู่บ้าน หมู่ที่ ๘	เพื่อแก้ปัญหาการขาดแคลนน้ำ ในการอุปโภคบริโภค	ขุดเจาะบ่อน้ำบาดาลหมู่ที่ ๘ ตามแบบที่ อบต.กำหนด	๓๐๐,๐๐๐	๓๐๐,๐๐๐	๓๐๐,๐๐๐	๓๐๐,๐๐๐	๓๐๐,๐๐๐	จำนวน ครัวเรือนที่ ขาดแคลน	- สามารถแก้ปัญหา การขาดแคลนน้ำในการ อุปโภคบริโภค	กองช่าง
๒๐๙	โครงการก่อสร้างระบบสูบน้ำ ด้วยพลังงานแสงอาทิตย์ (โซลาร์เซลล์) หมู่ที่ ๑	เพื่อแก้ปัญหาการขาด แคลนน้ำในการอุปโภค บริโภค	ก่อสร้างระบบสูบน้ำด้วยพลัง งานแสงอาทิตย์ พร้อมติดตั้ง และขุดเจาะบ่อน้ำบาดาล ติดตั้ง เครื่องสูบน้ำ ตามแบบที่ อบต.กำหนด	๕๐๐,๐๐๐	๕๐๐,๐๐๐	๕๐๐,๐๐๐	๕๐๐,๐๐๐	๕๐๐,๐๐๐	จำนวน ครัวเรือนที่ ขาดแคลนน้ำ	- สามารถแก้ปัญหา การขาดแคลนน้ำ ในการอุปโภคบริโภค	กองช่าง
๒๑๐	โครงการก่อสร้างระบบสูบน้ำ ด้วยพลังงานแสงอาทิตย์ (โซลาร์เซลล์) หมู่ที่ ๒	เพื่อแก้ปัญหาการขาด แคลนน้ำในการอุปโภค บริโภค	ก่อสร้างระบบสูบน้ำด้วยพลัง งานแสงอาทิตย์ พร้อมติดตั้ง และขุดเจาะบ่อน้ำบาดาล ติดตั้ง เครื่องสูบน้ำ ตามแบบที่ อบต.กำหนด	๕๐๐,๐๐๐	๕๐๐,๐๐๐	๕๐๐,๐๐๐	๕๐๐,๐๐๐	๕๐๐,๐๐๐	จำนวน ครัวเรือนที่ ขาดแคลนน้ำ	- สามารถแก้ปัญหา การขาดแคลนน้ำ ในการอุปโภคบริโภค	กองช่าง
๒๑๑	โครงการก่อสร้างระบบสูบน้ำ ด้วยพลังงานแสงอาทิตย์ (โซลาร์เซลล์) หมู่ที่ ๓	เพื่อแก้ปัญหาการขาด แคลนน้ำในการอุปโภค บริโภค	ก่อสร้างระบบสูบน้ำด้วยพลัง งานแสงอาทิตย์ พร้อมติดตั้ง และขุดเจาะบ่อน้ำบาดาล ติดตั้ง เครื่องสูบน้ำ ตามแบบที่ อบต.กำหนด	๕๐๐,๐๐๐	๕๐๐,๐๐๐	๕๐๐,๐๐๐	๕๐๐,๐๐๐	๕๐๐,๐๐๐	จำนวน ครัวเรือนที่ ขาดแคลนน้ำ	- สามารถแก้ปัญหา การขาดแคลนน้ำ ในการอุปโภคบริโภค	กองช่าง

ที่	โครงการ	วัตถุประสงค์	เป้าหมาย (ผลผลิตของโครงการ)	งบประมาณ					ตัวชี้วัด (KPI)	ผลที่คาดว่าจะ จะได้รับ	หน่วยงาน ที่รับผิดชอบ
				๒๕๖๖	๒๕๖๗	๒๕๖๘	๒๕๖๙	๒๕๗๐			
๒๑๒	โครงการก่อสร้างระบบสูบน้ำด้วยพลังงานแสงอาทิตย์ (โซลาร์เซลล์) หมู่ที่ ๔	เพื่อแก้ปัญหาการขาดแคลนน้ำในการอุปโภคบริโภค	ก่อสร้างระบบสูบน้ำด้วยพลังงานแสงอาทิตย์ พร้อมติดตั้งและชุดเจาะบ่อบาดาล ติดตั้งเครื่องสูบน้ำ ตามแบบที่ อบต.กำหนด	๕๐๐,๐๐๐	๕๐๐,๐๐๐	๕๐๐,๐๐๐	๕๐๐,๐๐๐	๕๐๐,๐๐๐	จำนวนครัวเรือนที่ขาดแคลนน้ำ	- สามารถแก้ปัญหาการขาดแคลนน้ำในการอุปโภคบริโภค	กองช่าง
๒๑๓	โครงการก่อสร้างระบบสูบน้ำด้วยพลังงานแสงอาทิตย์ (โซลาร์เซลล์) หมู่ที่ ๕	เพื่อแก้ปัญหาการขาดแคลนน้ำในการอุปโภคบริโภค	ก่อสร้างระบบสูบน้ำด้วยพลังงานแสงอาทิตย์ พร้อมติดตั้งและชุดเจาะบ่อบาดาล ติดตั้งเครื่องสูบน้ำ ตามแบบที่ อบต.กำหนด	๕๐๐,๐๐๐	๕๐๐,๐๐๐	๕๐๐,๐๐๐	๕๐๐,๐๐๐	๕๐๐,๐๐๐	จำนวนครัวเรือนที่ขาดแคลนน้ำ	- สามารถแก้ปัญหาการขาดแคลนน้ำในการอุปโภคบริโภค	กองช่าง
๒๑๔	โครงการก่อสร้างระบบสูบน้ำด้วยพลังงานแสงอาทิตย์ (โซลาร์เซลล์) หมู่ที่ ๖	เพื่อแก้ปัญหาการขาดแคลนน้ำในการอุปโภคบริโภค	ก่อสร้างระบบสูบน้ำด้วยพลังงานแสงอาทิตย์ พร้อมติดตั้งและชุดเจาะบ่อบาดาล ติดตั้งเครื่องสูบน้ำ ตามแบบที่ อบต.กำหนด	๕๐๐,๐๐๐	๕๐๐,๐๐๐	๕๐๐,๐๐๐	๕๐๐,๐๐๐	๕๐๐,๐๐๐	จำนวนครัวเรือนที่ขาดแคลนน้ำ	- สามารถแก้ปัญหาการขาดแคลนน้ำในการอุปโภคบริโภค	กองช่าง
๒๑๕	โครงการก่อสร้างระบบสูบน้ำด้วยพลังงานแสงอาทิตย์ (โซลาร์เซลล์) หมู่ที่ ๗	เพื่อแก้ปัญหาการขาดแคลนน้ำในการอุปโภคบริโภค	ก่อสร้างระบบสูบน้ำด้วยพลังงานแสงอาทิตย์ พร้อมติดตั้งและชุดเจาะบ่อบาดาล ติดตั้งเครื่องสูบน้ำ ตามแบบที่ อบต.กำหนด	๕๐๐,๐๐๐	๕๐๐,๐๐๐	๕๐๐,๐๐๐	๕๐๐,๐๐๐	๕๐๐,๐๐๐	จำนวนครัวเรือนที่ขาดแคลนน้ำ	- สามารถแก้ปัญหาการขาดแคลนน้ำในการอุปโภคบริโภค	กองช่าง
๒๑๖	โครงการก่อสร้างระบบสูบน้ำด้วยพลังงานแสงอาทิตย์ (โซลาร์เซลล์) หมู่ที่ ๘	เพื่อแก้ปัญหาการขาดแคลนน้ำในการอุปโภคบริโภค	ก่อสร้างระบบสูบน้ำด้วยพลังงานแสงอาทิตย์ พร้อมติดตั้งและชุดเจาะบ่อบาดาล ติดตั้งเครื่องสูบน้ำ ตามแบบที่ อบต.กำหนด	๕๐๐,๐๐๐	๕๐๐,๐๐๐	๕๐๐,๐๐๐	๕๐๐,๐๐๐	๕๐๐,๐๐๐	จำนวนครัวเรือนที่ขาดแคลนน้ำ	- สามารถแก้ปัญหาการขาดแคลนน้ำในการอุปโภคบริโภค	กองช่าง

ที่	โครงการ	วัตถุประสงค์	เป้าหมาย (ผลผลิตของโครงการ)	งบประมาณ					ตัวชี้วัด (KPI)	ผลที่คาดว่าจะ จะได้รับ	หน่วยงาน ที่รับผิดชอบ
				๒๕๖๖	๒๕๖๗	๒๕๖๘	๒๕๖๙	๒๕๗๐			
๒๑๗	โครงการย้ายระบบประปา หมู่บ้าน หมู่ที่ ๓	- เพื่อย้ายท่อส่งประปา ให้เหมาะสมกับพื้นที่	ย้ายท่อส่ง ก่อสร้างฐาน คสล. ระบบประปาหมู่บ้าน ม.๓ ให้พร้อมใช้งาน (หน่วยบ้านนายสมศักดิ์ เดชอริญ)	๒๕๐,๐๐๐	๒๕๐,๐๐๐	๒๕๐,๐๐๐	๒๕๐,๐๐๐	๒๕๐,๐๐๐	ท่อส่ง ประปาหมู่บ้าน	ปรับปรุงย้ายระบบ ประปาหมู่บ้าน เหมาะสมกับพื้นที่	กองช่าง
๒๑๘	โครงการย้ายระบบประปา หมู่บ้าน หมู่ที่ ๗	- เพื่อย้ายท่อส่งประปา ให้เหมาะสมกับพื้นที่	ย้ายท่อส่งประปาหมู่บ้าน จากบ้านนายเกรียงศักดิ์ บุญทองแก้ว ไปบ้านนายประวิทย์ เป็นช่วย พร้อมก่อสร้างฐาน คสล. ระบบประปาหมู่บ้าน ให้เหมาะสม กับพื้นที่และพร้อมใช้งาน	๒๕๐,๐๐๐	๒๕๐,๐๐๐	๒๕๐,๐๐๐	๒๕๐,๐๐๐	๒๕๐,๐๐๐	ท่อส่ง ประปาหมู่บ้าน	ปรับปรุงย้ายระบบ ประปาหมู่บ้าน เหมาะสมกับพื้นที่	กองช่าง
๒๑๙	ก่อสร้างต่อเติมระบบประปา หมู่บ้าน (ลูกท้ายทุ่ง) หมู่ที่ ๔	- เพื่อต่อเติมระบบประปาเดิม	ก่อสร้างต่อเติมระบบประปา (ลูกท้ายทุ่ง)	๒๐๐,๐๐๐	๒๐๐,๐๐๐	๒๐๐,๐๐๐	๒๐๐,๐๐๐	๒๐๐,๐๐๐	ร้อยละของ ครัวเรือนที่ ขาดแคลน น้ำใช้ลดลง	- สามารถแก้ปัญหา การขาดแคลนน้ำ	กองช่าง
๒๒๐	โครงการก่อสร้างระบบประปา ภูเขา หมู่ที่ ๘	- เพื่อแก้ปัญหาการ ขาดแคลนน้ำในการอุปโภค และการเกษตร	- ก่อสร้างผนังกันน้ำ หรือก่อสร้าง ฝายแก้วกันน้ำเพื่อรองรับน้ำ พร้อม เดินระบบท่อประปา และก่อสร้าง ประตูน้ำระบายทราย (อ่าวลำแพน) ตามแบบรูปที่ อบต.กำหนด	๕๐๐,๐๐๐	๕๐๐,๐๐๐	๕๐๐,๐๐๐	๕๐๐,๐๐๐	๕๐๐,๐๐๐	ร้อยละของ การขาดแคลน น้ำในหมู่บ้าน ลดลง	- สามารถแก้ปัญหา การขาดแคลนน้ำในการ อุปโภคบริโภค	กองช่าง

ที่	โครงการ	วัตถุประสงค์	เป้าหมาย (ผลผลิตของโครงการ)	งบประมาณ					ตัวชี้วัด (KPI)	ผลที่คาดว่าจะ จะได้รับ	หน่วยงาน ที่รับผิดชอบ
				๒๕๖๖	๒๕๖๗	๒๕๖๘	๒๕๖๙	๒๕๗๐			
๒๒๑	ติดตั้งถังกรองสนิมเหล็ก ระบบประปาหมู่บ้าน	- เพื่อปรับปรุงคุณภาพน้ำ ประปา	- ติดตั้งถังกรองสนิมเหล็กระบบ ประปาหมู่บ้าน	๓๐๐,๐๐๐	๓๐๐,๐๐๐	๓๐๐,๐๐๐	๓๐๐,๐๐๐	๓๐๐,๐๐๐	ร้อยละของ ตะกอน สนิมเหล็ก ในน้ำลดลง	- สามารถดักตะกอน สนิมเหล็ก คุณภาพน้ำ ดีขึ้น	กองช่าง
๒๒๒	โครงการปรับปรุงสะพาน คสล. สายมัตยิต - พรุเตย หมู่ที่ ๖	- เพื่อความสะดวกในการ สัญจรไปมา	- ซ่อมแซมสะพาน คสล. สายมัตยิต - พรุเตย หมู่ที่ ๖	๓๕๐,๐๐๐	๓๕๐,๐๐๐	๓๕๐,๐๐๐	๓๕๐,๐๐๐	๓๕๐,๐๐๐	ประชาชน สัญจรสะดวก	- ได้อำนวยความสะดวก ในการเดินทางสัญจรไปมา	กองช่าง
๒๒๓	ก่อสร้างทางน้ำออกสระเก็บน้ำ หมู่บ้าน หมู่ที่ ๗	- เพื่อระบายน้ำสระเก็บน้ำ หมู่บ้าน	ก่อสร้างทางน้ำออกสระเก็บน้ำ หมู่บ้าน หมู่ที่ ๗	๓๐๐,๐๐๐	๓๐๐,๐๐๐	๓๐๐,๐๐๐	๓๐๐,๐๐๐	๓๐๐,๐๐๐	ทางน้ำออก	ระบายน้ำสระเก็บน้ำ หมู่บ้าน	กองช่าง
๒๒๔	ก่อสร้างถนนลาดยางแอสฟัลท์ติก คอนกรีตสายทุ่งคอก - ปลายคลอง หมู่ที่ ๕	- เพื่อให้ประชาชนได้มี ถนนใช้การคมนาคมสะดวก	- ก่อสร้างถนนลาดยางแอสฟัลท์ติก คอนกรีตผิวจราจร ถนนกว้าง ๕.๐๐ เมตร ผิวจราจรกว้าง ๔.๐๐ เมตร ไหล่ทางข้างละ ๐.๕๐ เมตร ระยะทาง ๒,๐๐๐ เมตร	๔,๕๐๐,๐๐๐	๔,๕๐๐,๐๐๐	๔,๕๐๐,๐๐๐	๔,๕๐๐,๐๐๐	๔,๕๐๐,๐๐๐	ประชาชนสัญจร ไปมาได้รับ ความสะดวก	- ประชาชนสัญจร ไปมาสะดวก	กองช่าง

ที่	โครงการ	วัตถุประสงค์	เป้าหมาย (ผลผลิตของโครงการ)	งบประมาณ					ตัวชี้วัด (KPI)	ผลที่คาดว่าจะได้รับ	หน่วยงาน ที่รับผิดชอบ
				๒๕๖๖	๒๕๖๗	๒๕๖๘	๒๕๖๙	๒๕๗๐			
๒๒๕	ก่อสร้างถนนลาดยางแอสฟัลท์ติกคอนกรีต สายบ้านคันธาร - คลองเนียง หมู่ที่ ๗ ต.หน้าเขา อ.เขาพนม จ.กระบี่ (MOC) (ถนนร่วมใจ)	เพื่อให้มีถนนที่ได้มาตรฐาน ใช้สัญจรได้สะดวก รวดเร็ว	ก่อสร้างงานชั้นรองพื้นทาง (ชั้นดินลูกรัง) และชั้นพื้นทาง (ชั้นหินคลุก) โดยดำเนินการตามมาตรฐานงานก่อสร้างของมาตรฐานงานทางหลวงท้องถิ่น กรมทางหลวงชนบท กระทรวงคมนาคม ระยะเขตทาง ไม่น้อยกว่า ๑.๕ เมตร โดยมี ถนนกว้าง ๘.๐๐ เมตร ผิวจราจรกว้าง ๖.๐๐ เมตร ไหล่ทางข้างละ ๑.๐๐ เมตร ระยะทาง ๒,๘๐๐ เมตร	๕,๕๐๐,๐๐๐	๕,๕๐๐,๐๐๐	๕,๕๐๐,๐๐๐	๕,๕๐๐,๐๐๐	๕,๕๐๐,๐๐๐	ร้อยละ ๘๐ ของประชาชนที่ใช้ถนนเส้นนี้ มีความพึงพอใจ	ประชาชนได้รับความสะดวก ในการเดินทางสัญจร ไป มา	กองช่าง
๒๒๖	ก่อสร้างถนนลาดยางแอสฟัลท์ติกคอนกรีตสายเขาเคดิน - เขาหัวพลัด หมู่ที่ ๔-๘	- เพื่อความสะดวกในการสัญจรไปมา	- ก่อสร้างถนนลาดยาง ถนนกว้าง ๘.๐๐ เมตร ผิวจราจรกว้าง ๖.๐๐ เมตร ไหล่ทางข้างละ ๑.๐๐ เมตร ระยะทาง ๑,๖๐๐ เมตร	๕,๐๐๐,๐๐๐	๕,๐๐๐,๐๐๐	๕,๐๐๐,๐๐๐	๕,๐๐๐,๐๐๐	๕,๐๐๐,๐๐๐	ประชาชนสัญจรไปมาได้สะดวก	- ประชาชนสัญจรไปมาสะดวก	กองช่าง
๒๒๗	ติดตั้งราวเหล็กกันอันตราย (ถนนสายคันธาร - ห้วยน้ำแก้ว หมู่ที่ ๗)	- เพื่อป้องกันและลดการเกิดอุบัติเหตุจากการขับขี่รถ	- ติดตั้งราวเหล็กกันอันตราย ถนนสายคันธาร - ห้วยน้ำแก้ว ระยะทาง ๑๐๐ ม.	๕๐๐,๐๐๐	๕๐๐,๐๐๐	๕๐๐,๐๐๐	๕๐๐,๐๐๐	๕๐๐,๐๐๐	ลดการเกิดอุบัติเหตุจากการขับขี่รถ	- ป้องกันและลดการเกิดอุบัติเหตุจากการขับขี่รถ	กองช่าง
รวม ๒๒๗ โครงการ				๕๖๖,๐๖๕,๐๐๐	๕๖๖,๐๖๕,๐๐๐	๕๖๖,๐๖๕,๐๐๐	๕๖๖,๐๖๕,๐๐๐	๕๖๖,๐๖๕,๐๐๐			

รายละเอียดโครงการพัฒนา
ที่นำมาจากแผนพัฒนาหมู่บ้านและแผนพัฒนาชุมชน
(พ.ศ.๒๕๖๖ - ๒๕๗๐)

องค์การบริหารส่วนตำบลหน้าเขา

ก. ยุทธศาสตร์จังหวัดที่ ๑. พัฒนาการท่องเที่ยวให้มีคุณภาพและยั่งยืน เพิ่มศักยภาพให้ได้มาตรฐานในระดับสากลและเชื่อมโยงการท่องเที่ยวระดับภูมิภาคและนานาชาติ

ข. ยุทธศาสตร์การพัฒนาขององค์กรปกครองส่วนท้องถิ่นในเขตจังหวัดกระบี่ ๑. พัฒนาการท่องเที่ยวให้เป็นการท่องเที่ยวสีเขียว (Green Tourism)

๑. ยุทธศาสตร์ ด้านเศรษฐกิจ

๑.๒ แผนงานเกษตรและชุมชน (งานไฟฟ้า)

ที่	โครงการ	วัตถุประสงค์	เป้าหมาย (ผลผลิตของโครงการ)	งบประมาณ					ตัวชี้วัด (KPI)	ผลลัพธ์ที่ คาดว่าจะได้รับ	หน่วยงาน ที่รับผิดชอบ
				๒๕๖๖	๒๕๖๗	๒๕๖๘	๒๕๖๙	๒๕๗๐			
๑	ติดตั้งและซ่อมแซมไฟฟ้าสอง	- เพื่อป้องกันและลดอุบัติเหตุ	- ติดตั้งและซ่อมแซมไฟฟ้าสองข้าง	๑๕๐,๐๐๐	๑๕๐,๐๐๐	๑๕๐,๐๐๐	๑๕๐,๐๐๐	๑๕๐,๐๐๐	ระบบไฟฟ้า	- ประชาชนได้รับความ	กองช่าง
	ข้างทางสาธารณะในพื้นที่ตำบล	ทางถนน	ทางและทางแยกชุมชนในตำบล						สาธารณะ	ปลอดภัยในการใช้	
	หน้าเขา	- เพื่อให้ประชาชนมีความ	หน้าเขา						เพียงพอต่อ	เส้นทางสัญจร	
		ปลอดภัยในชีวิตและทรัพย์สิน							ความต้องการ		
๒	โครงการติดตั้งไฟฟ้าแสงสว่าง	เพื่อให้ประชาชนมีความ	ติดตั้งไฟฟ้าแสงสว่างระบบ	๕๐๐,๐๐๐	๕๐๐,๐๐๐	๕๐๐,๐๐๐	๕๐๐,๐๐๐	๕๐๐,๐๐๐	ร้อยละที่เพิ่มขึ้น	- ประชาชนมีความ	กองช่าง
	ระบบโซล่าเซลล์ หมู่ที่ ๑	สะดวกปลอดภัยในการ	โซล่าเซลล์ พร้อมอุปกรณ์						ของประชาชน	ปลอดภัยในชีวิต	
	เดินทาง	เสาไฟฟ้าครบชุด							ที่พึงพอใจ	และทรัพย์สิน	
									มากขึ้น	มากขึ้น	
๓	โครงการติดตั้งไฟฟ้าแสงสว่าง	เพื่อให้ประชาชนมีความ	ติดตั้งไฟฟ้าแสงสว่างระบบ	๕๐๐,๐๐๐	๕๐๐,๐๐๐	๕๐๐,๐๐๐	๕๐๐,๐๐๐	๕๐๐,๐๐๐	ร้อยละที่เพิ่มขึ้น	- ประชาชนมีความ	กองช่าง
	ระบบโซล่าเซลล์ หมู่ที่ ๒	สะดวกปลอดภัยในการ	โซล่าเซลล์ พร้อมอุปกรณ์						ของประชาชน	ปลอดภัยในชีวิต	
	เดินทาง	เสาไฟฟ้าครบชุด							ที่พึงพอใจ	และทรัพย์สิน	
									มากขึ้น	มากขึ้น	
๔	โครงการติดตั้งไฟฟ้าแสงสว่าง	เพื่อให้ประชาชนมีความ	ติดตั้งไฟฟ้าแสงสว่างระบบ	๕๐๐,๐๐๐	๕๐๐,๐๐๐	๕๐๐,๐๐๐	๕๐๐,๐๐๐	๕๐๐,๐๐๐	ร้อยละที่เพิ่มขึ้น	- ประชาชนมีความ	กองช่าง
	ระบบโซล่าเซลล์ หมู่ที่ ๓	สะดวกปลอดภัยในการ	โซล่าเซลล์ พร้อมอุปกรณ์						ของประชาชน	ปลอดภัยในชีวิต	
	เดินทาง	เสาไฟฟ้าครบชุด							ที่พึงพอใจ	และทรัพย์สิน	
									มากขึ้น	มากขึ้น	

๕	โครงการติดตั้งไฟฟ้าแสงสว่างระบบโซล่าเซลล์ หมู่ที่ ๔	เพื่อให้ประชาชนมีความสะดวกปลอดภัยในการเดินทาง	ติดตั้งไฟฟ้าแสงสว่างระบบโซล่าเซลล์ พร้อมอุปกรณ์เสาไฟฟ้าครบชุด	๕๐๐,๐๐๐	๕๐๐,๐๐๐	๕๐๐,๐๐๐	๕๐๐,๐๐๐	๕๐๐,๐๐๐	ร้อยละเพิ่มขึ้นของประชาชนที่พึงพอใจ	- ประชาชนมีความปลอดภัยในชีวิตและทรัพย์สิน	กองช่าง
๖	โครงการติดตั้งไฟฟ้าแสงสว่างระบบโซล่าเซลล์ หมู่ที่ ๕	เพื่อให้ประชาชนมีความสะดวกปลอดภัยในการเดินทาง	ติดตั้งไฟฟ้าแสงสว่างระบบโซล่าเซลล์ พร้อมอุปกรณ์เสาไฟฟ้าครบชุด	๕๐๐,๐๐๐	๕๐๐,๐๐๐	๕๐๐,๐๐๐	๕๐๐,๐๐๐	๕๐๐,๐๐๐	ร้อยละเพิ่มขึ้นของประชาชนที่พึงพอใจ	- ประชาชนมีความปลอดภัยในชีวิตและทรัพย์สินมากขึ้น	กองช่าง
๗	โครงการติดตั้งไฟฟ้าแสงสว่างระบบโซล่าเซลล์ หมู่ที่ ๖	เพื่อให้ประชาชนมีความสะดวกปลอดภัยในการเดินทาง	ติดตั้งไฟฟ้าแสงสว่างระบบโซล่าเซลล์ พร้อมอุปกรณ์เสาไฟฟ้าครบชุด	๕๐๐,๐๐๐	๕๐๐,๐๐๐	๕๐๐,๐๐๐	๕๐๐,๐๐๐	๕๐๐,๐๐๐	ร้อยละเพิ่มขึ้นของประชาชนที่พึงพอใจ	- ประชาชนมีความปลอดภัยในชีวิตและทรัพย์สินมากขึ้น	กองช่าง
๘	โครงการติดตั้งไฟฟ้าแสงสว่างระบบโซล่าเซลล์ หมู่ที่ ๗	เพื่อให้ประชาชนมีความสะดวกปลอดภัยในการเดินทาง	ติดตั้งไฟฟ้าแสงสว่างระบบโซล่าเซลล์ พร้อมอุปกรณ์เสาไฟฟ้าครบชุด	๕๐๐,๐๐๐	๕๐๐,๐๐๐	๕๐๐,๐๐๐	๕๐๐,๐๐๐	๕๐๐,๐๐๐	ร้อยละเพิ่มขึ้นของประชาชนที่พึงพอใจ	- ประชาชนมีความปลอดภัยในชีวิตและทรัพย์สินมากขึ้น	กองช่าง
๙	โครงการติดตั้งไฟฟ้าแสงสว่างระบบโซล่าเซลล์ หมู่ที่ ๘	เพื่อให้ประชาชนมีความสะดวกปลอดภัยในการเดินทาง	ติดตั้งไฟฟ้าแสงสว่างระบบโซล่าเซลล์ พร้อมอุปกรณ์เสาไฟฟ้าครบชุด	๕๐๐,๐๐๐	๕๐๐,๐๐๐	๕๐๐,๐๐๐	๕๐๐,๐๐๐	๕๐๐,๐๐๐	ร้อยละเพิ่มขึ้นของประชาชนที่พึงพอใจ	- ประชาชนมีความปลอดภัยในชีวิตและทรัพย์สินมากขึ้น	กองช่าง
๑๐	โครงการติดตั้งไฟส่องทางรอบสระหนองหุ้ม หมู่ที่ ๑	- เพื่อลดอุบัติเหตุทางถนนและเพื่อให้ การจราจรเป็นระเบียบเรียบร้อย	- ติดตั้งไฟส่องทางสาธารณะตามที่ อบต.กำหนด	๕๐๐,๐๐๐	๕๐๐,๐๐๐	๕๐๐,๐๐๐	๕๐๐,๐๐๐	๕๐๐,๐๐๐	อัตราการเกิดอุบัติเหตุลดลง	- ประชาชนมีความปลอดภัยในชีวิตและทรัพย์สิน	กองช่าง

๑๑	โครงการติดตั้งไฟฟ้าสองทาง สาธารณะถนนสายทุ่งคอก - ปลายคลอง หมู่ที่ ๕	- เพื่อลดอุบัติเหตุทาง ถนน และเพื่อให้ การจราจรเป็น ระเบียบเรียบร้อย	- ติดตั้งไฟฟ้าสองทางสาธารณะ ตามที่ อบต.กำหนด	๕๐๐,๐๐๐	๕๐๐,๐๐๐	๕๐๐,๐๐๐	๕๐๐,๐๐๐	๕๐๐,๐๐๐	อัตราการเกิด อุบัติเหตุลดลง	- ประชาชนมีความ ปลอดภัยในชีวิต และทรัพย์สิน	กองช่าง
๑๒	โครงการติดตั้งไฟฟ้าสองทาง สาธารณะถนนสายบ้านนายประเสริฐ - นายเนาว์ หมู่ที่ ๕	- เพื่อลดอุบัติเหตุทาง ถนน และเพื่อให้ การจราจรเป็น ระเบียบเรียบร้อย	- ติดตั้งไฟฟ้าสองทางสาธารณะ ตามที่ อบต.กำหนด	๕๐๐,๐๐๐	๕๐๐,๐๐๐	๕๐๐,๐๐๐	๕๐๐,๐๐๐	๕๐๐,๐๐๐	อัตราการเกิด อุบัติเหตุลดลง	- ประชาชนมีความ ปลอดภัยในชีวิต และทรัพย์สิน	กองช่าง
๑๓	โครงการขยายเขตไฟฟ้าสาธารณะ ถนนสายทุ่งไผ่ หมู่ที่ ๓	เพื่อให้ประชาชนมีไฟฟ้า ใช้ทุกครัวเรือน	โดยการอุดหนุนค่าใช้จ่ายในการ ขยายเขตไฟฟ้าแบบบีกเสาพาดสาย ถนนสายทุ่งไผ่ หมู่ที่ ๓	๕๐๐,๐๐๐	๕๐๐,๐๐๐	๕๐๐,๐๐๐	๕๐๐,๐๐๐	๕๐๐,๐๐๐	ระบบไฟฟ้า สาธารณะ เพียงพอต่อ ความต้องการ	ประชาชนมีไฟฟ้าใช้ ทุกครัวเรือน	กองช่าง/ การไฟฟ้า ส่วนภูมิภาค
๑๔	โครงการขยายเขตไฟฟ้าสาธารณะ ถนนสายบ้านนายนิพนธ์ หมู่ที่ ๔	เพื่อให้ประชาชนมีไฟฟ้า ใช้ทุกครัวเรือน	โดยการอุดหนุนค่าใช้จ่ายในการ ขยายเขตไฟฟ้าแบบบีกเสาพาดสาย ถนนสายบ้านนายนิพนธ์ หมู่ที่ ๔	๕๐๐,๐๐๐	๕๐๐,๐๐๐	๕๐๐,๐๐๐	๕๐๐,๐๐๐	๕๐๐,๐๐๐	ระบบไฟฟ้า สาธารณะ เพียงพอต่อ ความต้องการ	ประชาชนมีไฟฟ้าใช้ ทุกครัวเรือน	กองช่าง/ การไฟฟ้า ส่วนภูมิภาค
๑๕	โครงการขยายเขตไฟฟ้าสาธารณะ ถนนสายบ้านห้วยน้ำคำ - สวนป่าสิรินาถ หมู่ที่ ๔	เพื่อให้ประชาชนมีไฟฟ้า ใช้ทุกครัวเรือน	โดยการอุดหนุนค่าใช้จ่ายในการ ขยายเขตไฟฟ้าแบบบีกเสาพาดสาย ถนนสายบ้านห้วยน้ำคำ - สวนป่าสิรินาถ หมู่ที่ ๔	๓๐๐,๐๐๐	๓๐๐,๐๐๐	๓๐๐,๐๐๐	๓๐๐,๐๐๐	๓๐๐,๐๐๐	ระบบไฟฟ้า สาธารณะ เพียงพอต่อ ความต้องการ	ประชาชนมีไฟฟ้าใช้ ทุกครัวเรือน	กองช่าง/ การไฟฟ้า ส่วนภูมิภาค
๑๖	โครงการขยายเขตไฟฟ้าสาธารณะ หมู่ที่ ๗ (สามแยกคลองเนียง - ฝ่ายประปาภูเขา)		โดยการอุดหนุนค่าใช้จ่ายในการ ขยายเขตไฟฟ้าแบบบีกเสาพาดสาย ตั้งแต่สามแยกคลองเนียง - ฝ่ายประปาภูเขา ระยะทาง ๕๐๐ เมตร	๕๐๐,๐๐๐	๕๐๐,๐๐๐	๕๐๐,๐๐๐	๕๐๐,๐๐๐	๕๐๐,๐๐๐	ระบบไฟฟ้า สาธารณะ เพียงพอต่อ ความต้องการ	ประชาชนมีไฟฟ้าใช้ ทุกครัวเรือน	กองช่าง/ การไฟฟ้า ส่วนภูมิภาค

๑๗	โครงการขยายเขตไฟฟ้าสาธารณะ หมู่ที่ ๗ (สามแยกควนผึ้ง - คลองเนียง)		โดยการอุดหนุนค่าใช้จ่ายในการขยายเขตไฟฟ้าแบบปักเสาพาดสาย ตั้งแต่สามแยกควนผึ้ง - คลองเนียง ระยะทาง ๒๐๐ เมตร	๓๐๐,๐๐๐	๓๐๐,๐๐๐	๓๐๐,๐๐๐	๓๐๐,๐๐๐	๓๐๐,๐๐๐	ระบบไฟฟ้า สาธารณะ เพียงพอสต่อความต้องการ	ประชาชนมีไฟฟ้าใช้ ทุกครัวเรือน	กองช่าง/ การไฟฟ้า ส่วนภูมิภาค
๑๘	ติดตั้งและขยายเขตไฟฟ้าสาธารณะ (บ้านนายชวน-คลองหิมัง ม.๘)	- เพื่อให้ประชาชนมีไฟฟ้าใช้ ทุกครัวเรือน	- ขยายเขตไฟฟ้าสายบ้านนายชวน - คลองหิมัง หมู่ที่ ๘ ยาว ๑,๕๐๐ ม.	๘๐๐,๐๐๐	๘๐๐,๐๐๐	๘๐๐,๐๐๐	๘๐๐,๐๐๐	๘๐๐,๐๐๐	ระบบไฟฟ้า สาธารณะ เพียงพอสต่อความต้องการ	- ประชาชนมีไฟฟ้าใช้ ทุกครัวเรือน	กองช่าง/ การไฟฟ้า ส่วนภูมิภาค อ.เขาพนม
๑๙	ขยายเขตไฟฟ้าแรงต่ำ ศาลาเอนกประสงค์ หมู่ที่ ๘	- เพื่อให้บริการประชาชน ศาลาเอนกประสงค์ หมู่ที่ ๘	ขยายเขตไฟฟ้าแรงต่ำศาลาเอนกประสงค์ หมู่ที่ ๘ ยาว ๑๐๐ เมตร	๕๐๐,๐๐๐	๕๐๐,๐๐๐	๕๐๐,๐๐๐	๕๐๐,๐๐๐	๕๐๐,๐๐๐	ระบบไฟฟ้า สาธารณะ เพียงพอสต่อความต้องการ	- ศาลาเอนกประสงค์ หมู่บ้านได้มีไฟฟ้า ใช้บริการประชาชน	กองช่าง
รวม ๑๙ โครงการ				๙,๐๕๐,๐๐๐	๙,๐๕๐,๐๐๐	๙,๐๕๐,๐๐๐	๙,๐๕๐,๐๐๐	๙,๐๕๐,๐๐๐			

รายละเอียดโครงการพัฒนา
ที่นำมาจากแผนพัฒนาหมู่บ้านและแผนพัฒนาชุมชน
(พ.ศ.๒๕๖๖ - ๒๕๗๐)
องค์การบริหารส่วนตำบลหน้าเขา

- ก. ยุทธศาสตร์จังหวัดที่ ๓. พัฒนาคุณภาพชีวิตประชาชนสู่สังคมน่าอยู่ และปรับตัวรองรับต่อการเปลี่ยนแปลง
- ข. ยุทธศาสตร์การพัฒนาขององค์กรปกครองส่วนท้องถิ่นในเขตจังหวัดกระบี่ ๓. เสริมสร้างคุณภาพชีวิตสู่สังคมที่น่าอยู่
๒. ยุทธศาสตร์ การพัฒนาคุณภาพชีวิต
- ๒.๒ แผนงาน การศาสนา วัฒนธรรมและนันทนาการ

ที่	โครงการ	วัตถุประสงค์	เป้าหมาย (ผลผลิตของโครงการ)	งบประมาณ					ตัวชี้วัด (KPI)	ผลลัพธ์ที่ คาดว่าจะได้รับ	หน่วยงาน ที่รับผิดชอบ
				๒๕๖๖	๒๕๖๗	๒๕๖๘	๒๕๖๙	๒๕๗๐			
๑	โครงการฝึกอบรมจริยธรรม ภาคีคู่ถิ่น ประจำมัสยิด ดารุ้ลเอียะसान หมู่ที่ ๖	- เพื่อปลูกฝังคุณธรรมและ จริยธรรมแก่เด็กและเยาวชน - เพื่อเด็กและเยาวชนในพื้นที่ ได้มีความรู้ในหลักทางศาสนา อิสลาม และดำรงชีวิตใน ครอบครัวและสังคมได้อย่าง ทางวิถีทางของศาสนาอิสลาม	- อุดหนุนงบประมาณให้กับ มัสยิดดารุ้ลเอียะसान	๑๐,๐๐๐	๑๐,๐๐๐	๑๐,๐๐๐	๑๐,๐๐๐	๑๐,๐๐๐	ร้อยละ ๙๐ ของเยาวชน อิสลามได้ รับความรู้ใน หลักทาง ศาสนาอิสลาม	- เด็กและเยาวชนได้รับ ความรู้ด้านหลักการทาง ศาสนาอิสลามเบื้องต้น ครบถ้วนบริบูรณ์	กองการศึกษา
๒	โครงการรอมฎอนสัมพันธ์	- เพื่อดำรงไว้ซึ่งประเพณี ท้องถิ่นของศาสนาอิสลาม หมู่ที่ ๖ ตำบลหน้าเขา	- จัดกิจกรรมในโครงการ รอมฎอนสัมพันธ์ ในพื้นที่ หมู่ที่ ๖ ตำบลหน้าเขา	๒๐,๐๐๐	๒๐,๐๐๐	๒๐,๐๐๐	๒๐,๐๐๐	๒๐,๐๐๐	มีการรักษา วัฒนธรรม ท้องถิ่น ให้คงไว้	- ได้ดำรงไว้ซึ่งประเพณี ท้องถิ่นของศาสนาอิสลาม	กองการศึกษา

ที่	โครงการ	วัตถุประสงค์	เป้าหมาย (ผลผลิตของโครงการ)	งบประมาณ					ตัวชี้วัด (KPI)	ผลลัพธ์ที่ คาดว่าจะได้รับ	หน่วยงาน ที่รับผิดชอบ
				๒๕๖๖	๒๕๖๗	๒๕๖๘	๒๕๖๙	๒๕๗๐			
๓	โครงการท่อเทียวเชิงนิเวศน์ เขาพนมเบญจา	- เพื่อส่งเสริมการท่องเที่ยว เชิงนิเวศน์	- ก่อสร้างทางเท้าสู่ยอดเขาพนม เบญจา ระยะทาง ๒,๐๐๐ เมตร	๑,๐๐๐,๐๐๐	๑,๐๐๐,๐๐๐	๑,๐๐๐,๐๐๐	๑,๐๐๐,๐๐๐	๑,๐๐๐,๐๐๐	แหล่ง ท่องเที่ยว เพิ่มขึ้น	- ได้อำนวยความสะดวก ให้กับประชาชนที่มา ท่องเที่ยว	กองช่าง
๔	โครงการปรับปรุงภูมิทัศน์ที่ท่องเที่ยว ถ้ำน้ำลอดหลวงจา หมู่ที่ ๘	- เพื่อปรับปรุงเป็นสถานที่ ท่องเที่ยว ที่พักผ่อนของประชาชน ในหมู่บ้านและนักท่องเที่ยว	- ปรับปรุงภูมิทัศน์ที่ท่องเที่ยวถ้ำ น้ำลอดหลวงจา หมู่ที่ ๘	๕๐๐,๐๐๐	๕๐๐,๐๐๐	๕๐๐,๐๐๐	๕๐๐,๐๐๐	๕๐๐,๐๐๐	แหล่ง ท่องเที่ยว เพิ่มขึ้น	- ภูมิทัศน์สวยงาม ส่งเสริมการท่องเที่ยว	กองช่าง
๕	โครงการปรับปรุงแหล่งน้ำพรุหิอก พร้อมปรับปรุงภูมิทัศน์รอบบริเวณ หมู่ที่ ๑	- เพื่อปรับปรุงเป็นสถานที่ ท่องเที่ยว ที่พักผ่อนของประชาชน ในหมู่บ้านและนักท่องเที่ยว	- ปรับปรุงภูมิทัศน์ป่าชุมชน พรุหิอกพร้อมศาลาพักผ่อน หมู่ที่ ๑	๕๐๐,๐๐๐	๕๐๐,๐๐๐	๕๐๐,๐๐๐	๕๐๐,๐๐๐	๕๐๐,๐๐๐	ร้อยละที่ เพิ่มขึ้น ความพึงพอใจ นักท่องเที่ยว	- ภูมิทัศน์สวยงาม ส่งเสริมการท่องเที่ยว	กองช่าง
๖	โครงการปรับปรุงภูมิทัศน์ แนวเขตปาราจีน หมู่ที่ ๒	- เพื่อปรับปรุงภูมิทัศน์ ให้สวยงามส่งเสริมการท่องเที่ยว	- ปรับปรุงภูมิทัศน์แนวเขตปาราจีน ก่อสร้างลานดิน ที่จอดรถ พร้อม ห้องน้ำ พร้อมปรับปรุงรอบบริเวณ	๗๐๐,๐๐๐	๗๐๐,๐๐๐	๗๐๐,๐๐๐	๗๐๐,๐๐๐	๗๐๐,๐๐๐	แหล่ง ท่องเที่ยว เพิ่มขึ้น	- ภูมิทัศน์สวยงาม ส่งเสริมการท่องเที่ยว	กองช่าง
๗	โครงการปรับปรุงภูมิทัศน์แหล่ง ท่องเที่ยวซากหอยฟอสซิล หมู่ที่ ๒	- เพื่อปรับปรุงภูมิทัศน์ ให้สวยงามส่งเสริมการท่องเที่ยว	- ปรับปรุงภูมิทัศน์แหล่งท่องเที่ยว ซากหอยฟอสซิล ก่อสร้างทางเท้า อาคาร ห้องน้ำ พร้อมปรับปรุง รอบบริเวณ	๕๐๐,๐๐๐	๕๐๐,๐๐๐	๕๐๐,๐๐๐	๕๐๐,๐๐๐	๕๐๐,๐๐๐	แหล่ง ท่องเที่ยว เพิ่มขึ้น	- ภูมิทัศน์สวยงาม ส่งเสริมการท่องเที่ยว	กองช่าง
๘	โครงการปรับปรุงภูมิทัศน์แหล่งท่องเที่ยว คลองบางสร้าน หมู่ที่ ๒	- เพื่อปรับปรุงภูมิทัศน์ ให้สวยงามส่งเสริมการท่องเที่ยว	- ปรับปรุงภูมิทัศน์แหล่งท่องเที่ยว คลองบางสร้าน หมู่ที่ ๒	๕๐๐,๐๐๐	๕๐๐,๐๐๐	๕๐๐,๐๐๐	๕๐๐,๐๐๐	๕๐๐,๐๐๐	แหล่ง ท่องเที่ยวเพิ่มขึ้น	- ภูมิทัศน์สวยงาม ส่งเสริมการท่องเที่ยว	กองช่าง

ที่	โครงการ	วัตถุประสงค์	เป้าหมาย (ผลผลิตของโครงการ)	งบประมาณ					ตัวชี้วัด (KPI)	ผลลัพธ์ที่ คาดว่าจะได้รับ	หน่วยงาน ที่รับผิดชอบ
				๒๕๖๖	๒๕๖๗	๒๕๖๘	๒๕๖๙	๒๕๗๐			
๙	โครงการปรับปรุงภูมิทัศน์แหล่งท่องเที่ยว คลองปราบ หมู่ที่ ๒	- เพื่อปรับปรุงภูมิทัศน์ ให้สวยงามส่งเสริมการท่องเที่ยว	- ปรับปรุงภูมิทัศน์แหล่งท่องเที่ยว คลองปราบ หมู่ที่ ๒	๕๐๐,๐๐๐	๕๐๐,๐๐๐	๕๐๐,๐๐๐	๕๐๐,๐๐๐	๕๐๐,๐๐๐	แหล่ง ท่องเที่ยว เพิ่มขึ้น	- ภูมิทัศน์สวยงาม ส่งเสริมการท่องเที่ยว	กองช่าง
๑๐	โครงการปรับปรุงภูมิทัศน์ถ้ำเขาดิน หมู่ที่ ๓	- เพื่อปรับปรุงภูมิทัศน์ ให้สวยงามส่งเสริมการท่องเที่ยว	- ปรับปรุงภูมิทัศน์ถ้ำเขาดิน หมู่ที่ ๓	๓๐๐,๐๐๐	๓๐๐,๐๐๐	๓๐๐,๐๐๐	๓๐๐,๐๐๐	๓๐๐,๐๐๐	แหล่ง ท่องเที่ยว เพิ่มขึ้น	- ภูมิทัศน์สวยงาม ส่งเสริมการท่องเที่ยว	กองช่าง
๑๑	โครงการปรับปรุงภูมิทัศน์บริเวณ สนามกีฬาบ้านคันพงษ์ หมู่ที่ ๓	เพื่อปรับปรุงภูมิทัศน์ให้สวยงามเป็น ที่ออกกำลังกายของประชาชน	โดยการปรับเกยพื้นที่ ปูผิวทอน ทางเดินที่สนามกีฬาบ้านคันพงษ์	๕๐๐,๐๐๐	๕๐๐,๐๐๐	๕๐๐,๐๐๐	๕๐๐,๐๐๐	๕๐๐,๐๐๐	สถานที่ ออกกำลังกาย ๑ แห่ง	ส่งเสริมการออกกำลังกาย ของประชาชน	กองช่าง
๑๒	โครงการปรับปรุงภูมิทัศน์สระทุ่งไสมัน หมู่ที่ ๓	เพื่อปรับปรุงภูมิทัศน์ให้สวยงาม เป็นที่ออกกำลังกายและพักผ่อน ของประชาชน	โดยการก่อสร้างถนนรอบสระ ระยะทาง ๘๐๐ เมตร พร้อมห้องน้ำ และไฟฟ้าบริเวณรอบสระน้ำ	๑,๒๐๐,๐๐๐	๑,๒๐๐,๐๐๐	๑,๒๐๐,๐๐๐	๑,๒๐๐,๐๐๐	๑,๒๐๐,๐๐๐	สถานที่ ออกกำลังกาย เพิ่มขึ้น	ภูมิทัศน์สวยงามส่งเสริม การออกกำลังกายของ ประชาชนในหมู่บ้าน	กองช่าง
๑๓	โครงการปรับปรุงภูมิทัศน์สถานที่ ท่องเที่ยวชุมชนหนองถ้ำปลา บ้านทอนผักกูด หมู่ที่ ๓	- เพื่อปรับปรุงภูมิทัศน์ ให้สวยงามส่งเสริมการท่องเที่ยว เชิงอนุรักษ์	- โดยการก่อสร้างยกพื้นสะพานทางเท้า คสล. พร้อมศาลาพักผ่อน และห้องน้ำ	๘๐๐,๐๐๐	๘๐๐,๐๐๐	๘๐๐,๐๐๐	๘๐๐,๐๐๐	๘๐๐,๐๐๐	แหล่ง ท่องเที่ยว เพิ่มขึ้น	- ภูมิทัศน์สวยงาม ส่งเสริมการท่องเที่ยว	กองช่าง
๑๔	โครงการปรับปรุงภูมิทัศน์บริเวณ ซากฟอสซิล หมู่ที่ ๔	- เพื่อปรับปรุงภูมิทัศน์ ให้สวยงามส่งเสริมการท่องเที่ยว	- ปรับปรุงภูมิทัศน์บริเวณซากฟอสซิล ทำทางเท้า ศาลาพักผ่อนพร้อมห้องน้ำ หมู่ที่ ๔	๒,๐๐๐,๐๐๐	๒,๐๐๐,๐๐๐	๒,๐๐๐,๐๐๐	๒,๐๐๐,๐๐๐	๒,๐๐๐,๐๐๐	แหล่ง ท่องเที่ยว เพิ่มขึ้น	- ภูมิทัศน์สวยงาม ส่งเสริมการท่องเที่ยว	กองช่าง

ที่	โครงการ	วัตถุประสงค์	เป้าหมาย (ผลผลิตของโครงการ)	งบประมาณ					ตัวชี้วัด (KPI)	ผลลัพธ์ที่ คาดว่าจะได้รับ	หน่วยงาน ที่รับผิดชอบ
				๒๕๖๖	๒๕๖๗	๒๕๖๘	๒๕๖๙	๒๕๗๐			
๑๕	โครงการปรับปรุงภูมิทัศน์ แนวเขตป่าราชินี หมู่ที่ ๕	- เพื่อปรับปรุงภูมิทัศน์ ให้สวยงามส่งเสริมการท่องเที่ยว เชิงอนุรักษ์	- ปรับปรุงภูมิทัศน์แนวเขตป่าราชินี พร้อมปรับปรุงรอบบริเวณ	๕๐๐,๐๐๐	๕๐๐,๐๐๐	๕๐๐,๐๐๐	๕๐๐,๐๐๐	๕๐๐,๐๐๐	แหล่ง ท่องเที่ยว เพิ่มขึ้น	- ภูมิทัศน์สวยงาม ส่งเสริมการท่องเที่ยว เชิงอนุรักษ์	กองช่าง
๑๖	โครงการปรับปรุงภูมิทัศน์ รอบสระน้ำสาธารณะ หมู่ที่ ๕	- เพื่อเป็นที่พักผ่อนและ ออกกำลังกาย	- ปรับปรุงภูมิทัศน์ รอบสระน้ำสาธารณะ หมู่ที่ ๕	๕๐๐,๐๐๐	๕๐๐,๐๐๐	๕๐๐,๐๐๐	๕๐๐,๐๐๐	๕๐๐,๐๐๐	แหล่ง ท่องเที่ยว เพิ่มขึ้น	- ภูมิทัศน์สวยงาม เป็นที่พักผ่อนและออก กำลังกาย	กองช่าง
๑๗	โครงการปรับปรุงภูมิทัศน์สถานที่ ท่องเที่ยวถ้ำวิมานเมฆ หมู่ที่ ๖	- เพื่อปรับปรุงภูมิทัศน์ ให้สวยงามส่งเสริมการท่องเที่ยว	- ปรับปรุงภูมิทัศน์สถานที่ท่องเที่ยว ก่อสร้างศาลา ที่จอดรถ พร้อม ห้องน้ำและปรับบริเวณโดยรอบ	๕๐๐,๐๐๐	๕๐๐,๐๐๐	๕๐๐,๐๐๐	๕๐๐,๐๐๐	๕๐๐,๐๐๐	แหล่ง ท่องเที่ยว เพิ่มขึ้น	- ภูมิทัศน์สวยงาม ส่งเสริมการท่องเที่ยว	กองช่าง
๑๘	โครงการปรับปรุงภูมิทัศน์ ฝายน้ำล้นบ้านต้นหาร หมู่ที่ ๗	- เพื่อปรับปรุงเป็นสถานที่ ท่องเที่ยว พักผ่อนของประชาชน ในหมู่บ้านและนักท่องเที่ยว เพื่อส่งเสริมและอำนวยความสะดวก ให้กับประชาชนที่มา ท่องเที่ยว	- ปรับปรุงภูมิทัศน์ก่อสร้างศาลา พร้อมห้องน้ำและป้ายบอกทาง ฝายน้ำล้นบ้านต้นหาร หมู่ที่ ๗	๕๐๐,๐๐๐	๕๐๐,๐๐๐	๕๐๐,๐๐๐	๕๐๐,๐๐๐	๕๐๐,๐๐๐	แหล่ง ท่องเที่ยว เพิ่มขึ้น	- ได้อำนวยความสะดวก ให้กับประชาชนที่มา ท่องเที่ยว	กองช่าง
๑๙	โครงการปรับปรุงภูมิทัศน์ ศาลาประชาคม หมู่ที่ ๘	เพื่อปรับปรุงภูมิทัศน์บริเวณ ศาลาประชาคมให้สวยงามและ ใช้ประโยชน์ทำกิจกรรมการมี ส่วนร่วมของประชาชน	โดยการปรับพื้นที่ กว้าง ๒๐ เมตร ยาว ๒๕ เมตร ลึก ๖ เมตร หรือ มีปริมาตรดินถมไม่น้อยกว่า ๓,๐๐๐ ลบ.ม.	๔๕๐,๐๐๐	๔๕๐,๐๐๐	๔๕๐,๐๐๐	๔๕๐,๐๐๐	๔๕๐,๐๐๐	ศาลาประชาคม มีความสวยงาม	ได้ใช้ประโยชน์ในการ ทำกิจกรรมของประชาชน	กองช่าง
รวม ๑๙ โครงการ				๓๓,๓๘๐,๐๐๐	๓๓,๓๘๐,๐๐๐	๓๓,๓๘๐,๐๐๐	๓๓,๓๘๐,๐๐๐	๓๓,๓๘๐,๐๐๐			

รายละเอียดโครงการพัฒนา
ที่นำมาจากแผนพัฒนาหมู่บ้านและแผนพัฒนาชุมชน
(พ.ศ.๒๕๖๖ - ๒๕๗๐)
องค์การบริหารส่วนตำบลหน้าเขา

- ก. ยุทธศาสตร์จังหวัดที่ ๓. พัฒนาคุณภาพชีวิตประชาชนสู่สังคมน่าอยู่ และปรับตัวรองรับต่อบริบทการเปลี่ยนแปลง
- ข. ยุทธศาสตร์การพัฒนาขององค์กรปกครองส่วนท้องถิ่นในเขตจังหวัดกระบี่ ๓. เสริมสร้างคุณภาพชีวิตสู่สังคมที่น่าอยู่
๒. ยุทธศาสตร์ การพัฒนาด้านคุณภาพชีวิต
- ๒.๖ แผนงาน การรักษาความสงบภายใน

ที่	โครงการ	วัตถุประสงค์	เป้าหมาย (ผลผลิตของโครงการ)	งบประมาณ					ตัวชี้วัด (KPI)	ผลลัพธ์ที่ คาดว่าจะได้รับ	หน่วยงาน ที่รับผิดชอบ
				๒๕๖๖	๒๕๖๗	๒๕๖๘	๒๕๖๙	๒๕๗๐			
๑	โครงการติดตั้งกล้องโทรทัศน์วงจรปิด (CCTV) หมู่ที่ ๑	เพื่อสนับสนุนในการดูแลความสงบเรียบร้อยในเขตพื้นที่	ติดตั้งกล้องวงจรปิดในย่านชุมชนและที่สาธารณะ บริเวณจุดเสี่ยงทางแยก ในพื้นที่บ้านหน้าเขา หมู่ที่ ๑ ตามแบบรูปที่ อบต.กำหนด	๗๐๐,๐๐๐	๗๐๐,๐๐๐	๗๐๐,๐๐๐	๗๐๐,๐๐๐	๗๐๐,๐๐๐	ร้อยละของประชาชนที่มีความปลอดภัยในชีวิตและทรัพย์สินมากขึ้น	- ประชาชนมีความปลอดภัยในชีวิตและทรัพย์สิน	กองช่าง
๒	โครงการติดตั้งกล้องโทรทัศน์วงจรปิด (CCTV) หมู่ที่ ๒	เพื่อสนับสนุนในการดูแลความสงบเรียบร้อยในเขตพื้นที่	ติดตั้งกล้องวงจรปิดในย่านชุมชนและที่สาธารณะ บริเวณจุดเสี่ยงทางแยก ในพื้นที่บ้านบางสำราญ หมู่ที่ ๒ ตามแบบรูปที่ อบต.กำหนด	๗๐๐,๐๐๐	๗๐๐,๐๐๐	๗๐๐,๐๐๐	๗๐๐,๐๐๐	๗๐๐,๐๐๐	ร้อยละของประชาชนที่มีความปลอดภัยในชีวิตและทรัพย์สินมากขึ้น	- ประชาชนมีความปลอดภัยในชีวิตและทรัพย์สิน	กองช่าง

ที่	โครงการ	วัตถุประสงค์	เป้าหมาย (ผลผลิตของโครงการ)	งบประมาณ					ตัวชี้วัด (KPI)	ผลลัพธ์ที่ คาดว่าจะได้รับ	หน่วยงาน ที่รับผิดชอบ
				๒๕๖๖	๒๕๖๗	๒๕๖๘	๒๕๖๙	๒๕๗๐			
๓	โครงการติดตั้งกล้องโทรทัศน์ วงจรปิด (CCTV) หมู่ที่ ๓	เพื่อสนับสนุนในการ ดูแลความสงบเรียบร้อย ในเขตพื้นที่	ติดตั้งกล้องวงจรปิดในย่านชุมชน และที่สาธารณะ บริเวณจุดเสี่ยง ทางแยก ในพื้นที่บ้านต้นพงษ์ หมู่ที่ ๓ ตามแบบรูปที่ ๑๒๓.กำหนด	๗๐๐,๐๐๐	๗๐๐,๐๐๐	๗๐๐,๐๐๐	๗๐๐,๐๐๐	๗๐๐,๐๐๐	ร้อยละของ ประชาชน มีความปลอดภัย ในชีวิตและ ทรัพย์สินมากขึ้น	- ประชาชนมีความ ปลอดภัยในชีวิตและ ทรัพย์สิน	กองช่าง
๔	โครงการติดตั้งกล้องโทรทัศน์ วงจรปิด (CCTV) หมู่ที่ ๔	เพื่อสนับสนุนในการ ดูแลความสงบเรียบร้อย ในเขตพื้นที่	ติดตั้งกล้องวงจรปิดในย่านชุมชน และที่สาธารณะ บริเวณจุดเสี่ยง ทางแยก ในพื้นที่บ้านเขาคิน หมู่ที่ ๔ ตามแบบรูปที่ ๑๒๓.กำหนด	๗๐๐,๐๐๐	๗๐๐,๐๐๐	๗๐๐,๐๐๐	๗๐๐,๐๐๐	๗๐๐,๐๐๐	ร้อยละของ ประชาชน มีความปลอดภัย ในชีวิตและ ทรัพย์สินมากขึ้น	- ประชาชนมีความ ปลอดภัยในชีวิตและ ทรัพย์สิน	กองช่าง
๕	โครงการติดตั้งกล้องโทรทัศน์ วงจรปิด (CCTV) หมู่ที่ ๕	เพื่อสนับสนุนในการ ดูแลความสงบเรียบร้อย ในเขตพื้นที่	ติดตั้งกล้องวงจรปิดในย่านชุมชน และที่สาธารณะ บริเวณจุดเสี่ยง ทางแยก ในพื้นที่บ้านนา หมู่ที่ ๕ ตามแบบรูปที่ ๑๒๓.กำหนด	๗๐๐,๐๐๐	๗๐๐,๐๐๐	๗๐๐,๐๐๐	๗๐๐,๐๐๐	๗๐๐,๐๐๐	ร้อยละของ ประชาชน มีความปลอดภัย ในชีวิตและ ทรัพย์สินมากขึ้น	- ประชาชนมีความ ปลอดภัยในชีวิตและ ทรัพย์สิน	กองช่าง
๖	โครงการติดตั้งกล้องโทรทัศน์ วงจรปิด (CCTV) หมู่ที่ ๖	เพื่อสนับสนุนในการ ดูแลความสงบเรียบร้อย ในเขตพื้นที่	ติดตั้งกล้องวงจรปิดในย่านชุมชน และที่สาธารณะ บริเวณจุดเสี่ยง ทางแยก ในพื้นที่บ้านห้วยแก้ว หมู่ที่ ๖ ตามแบบรูปที่ ๑๒๓.กำหนด	๗๐๐,๐๐๐	๗๐๐,๐๐๐	๗๐๐,๐๐๐	๗๐๐,๐๐๐	๗๐๐,๐๐๐	ร้อยละของ ประชาชน มีความปลอดภัย ในชีวิตและ ทรัพย์สินมากขึ้น	- ประชาชนมีความ ปลอดภัยในชีวิตและ ทรัพย์สิน	กองช่าง

ที่	โครงการ	วัตถุประสงค์	เป้าหมาย (ผลผลิตของโครงการ)	งบประมาณ					ตัวชี้วัด (KPI)	ผลลัพธ์ที่ คาดว่าจะได้รับ	หน่วยงาน ที่รับผิดชอบ
				๒๕๖๖	๒๕๖๗	๒๕๖๘	๒๕๖๙	๒๕๗๐			
๗	โครงการติดตั้งกล้องโทรทัศน์ วงจรปิด (CCTV) หมู่ที่ ๗	เพื่อสนับสนุนในการ ดูแลความสงบเรียบร้อย ในเขตพื้นที่	ติดตั้งกล้องวงจรปิดในย่านชุมชน และที่สาธารณะ บริเวณจุดเสี่ยง ทางแยก ในพื้นที่บ้านคันทหาร หมู่ที่ ๗ ตามแบบรูปที่ อบต.กำหนด	๗๐๐,๐๐๐	๗๐๐,๐๐๐	๗๐๐,๐๐๐	๗๐๐,๐๐๐	๗๐๐,๐๐๐	ร้อยละของ ประชาชน	- ประชาชนมีความ ปลอดภัยในชีวิตและ	กองช่าง
									มีความปลอดภัย ทรัพย์สิน		
									ในชีวิตและ ทรัพย์สินมากขึ้น		
๘	โครงการติดตั้งกล้องโทรทัศน์ วงจรปิด (CCTV) หมู่ที่ ๘	เพื่อสนับสนุนในการ ดูแลความสงบเรียบร้อย ในเขตพื้นที่	ติดตั้งกล้องวงจรปิดในย่านชุมชน และที่สาธารณะ บริเวณจุดเสี่ยง ทางแยก ในพื้นที่บ้านเขาวัวพลัด หมู่ที่ ๘ ตามแบบรูปที่ อบต.กำหนด	๗๐๐,๐๐๐	๗๐๐,๐๐๐	๗๐๐,๐๐๐	๗๐๐,๐๐๐	๗๐๐,๐๐๐	ร้อยละของ ประชาชน	- ประชาชนมีความ ปลอดภัยในชีวิตและ	กองช่าง
									มีความปลอดภัย ทรัพย์สิน		
									ในชีวิตและ ทรัพย์สินมากขึ้น		
รวม ๘ โครงการ				๕,๙๐๐,๐๐๐	๕,๙๐๐,๐๐๐	๕,๙๐๐,๐๐๐	๕,๙๐๐,๐๐๐	๕,๙๐๐,๐๐๐			

รายละเอียดโครงการพัฒนา
ที่นำมาจากแผนพัฒนาหมู่บ้านและแผนพัฒนาชุมชน
(พ.ศ.๒๕๖๖ - ๒๕๗๐)
องค์การบริหารส่วนตำบลหน้าเขา

ก. ยุทธศาสตร์จังหวัดที่ ๔. อนุรักษ์และฟื้นฟูทรัพยากรธรรมชาติและสิ่งแวดล้อมให้เกิดความยั่งยืน

ข. ยุทธศาสตร์การพัฒนาขององค์กรปกครองส่วนท้องถิ่นในเขตจังหวัดกระบี่ ๔. อนุรักษ์ฟื้นฟูทรัพยากรธรรมชาติและสิ่งแวดล้อมให้เอื้อต่อการเป็นเมืองท่องเที่ยวคุณภาพ

๓. ยุทธศาสตร์ด้านทรัพยากรธรรมชาติและสิ่งแวดล้อม

๓.๑ แผนงานการเกษตร (งานสิ่งแวดล้อมและทรัพยากรธรรมชาติ)

ที่	โครงการ	วัตถุประสงค์	เป้าหมาย (ผลผลิตของโครงการ)	งบประมาณ					ตัวชี้วัด (KPI)	ผลลัพธ์ที่ คาดว่าจะได้รับ	หน่วยงาน ที่รับผิดชอบ
				๒๕๖๖	๒๕๖๗	๒๕๖๘	๒๕๖๙	๒๕๗๐			
๑	โครงการขุดลอกสระหนองห้ำม หมู่ที่ ๑	เพื่อป้องกันและแก้ไขปัญห ภัยแล้ง	ขุดลอกสระหนองห้ำม กว้าง ๕๐ ม. ยาว ๘๐ ม. ความจุ ๑๐,๐๐๐ ลบ.ม	๓,๘๐๐,๐๐๐	๓,๘๐๐,๐๐๐	๓,๘๐๐,๐๐๐	๓,๘๐๐,๐๐๐	๓,๘๐๐,๐๐๐	ปัญหาภัยแล้ง ลดลง	ประชาชนได้รับการ แก้ไขปัญหภัยแล้ง	กองช่าง
๒	โครงการขุดลอกคลองบางสร้าน หมู่ที่ ๒	เพื่อป้องกันและแก้ไขปัญห ภัยแล้ง	ขุดลอกคลองบางสร้าน ระยะทางยาว ๑,๐๐๐ เมตร กว้าง ๑๐ เมตร ลึก ๒.๕ เมตร	๓,๒๕๐,๐๐๐	๓,๒๕๐,๐๐๐	๓,๒๕๐,๐๐๐	๓,๒๕๐,๐๐๐	๓,๒๕๐,๐๐๐	ปัญหาภัยแล้ง ลดลง	ประชาชนได้รับการ แก้ไขปัญหภัยแล้ง	กองช่าง
๓	โครงการปรับปรุงฝายชะลอน้ำ คสล. คลองปราบ หมู่ที่ ๓	- เพื่อกักเก็บรักษาน้ำไว้ใช้ ทั้งบริโภคและการเกษตร ของชุมชนบริเวณใกล้เคียงได้	- ปรับปรุงฝายชะลอน้ำ คสล. หมู่ที่ ๓ (คลองปราบ) ตามแบบรูปที่ อบต.กำหนด	๒๐๐,๐๐๐	๒๐๐,๐๐๐	๒๐๐,๐๐๐	๒๐๐,๐๐๐	๒๐๐,๐๐๐	ร้อยละของ การขาดแคลน น้ำในหมู่บ้าน	- สามารถแก้ปัญหา การขาดแคลนน้ำในการ อุปโภคบริโภค	กองช่าง
๔	ก่อสร้างฝายชะลอน้ำ คสล. คลองบางสร้าน หมู่ที่ ๓	- เพื่อกักเก็บน้ำไว้ใช้ทางการ เกษตรในฤดูแล้ง	ก่อสร้างฝายชะลอน้ำ คสล. คลองบางสร้าน กว้าง ๑ เมตร สูง ๑ เมตร ยาว ๑๐ เมตร	๕๒๐,๐๐๐	๕๒๐,๐๐๐	๕๒๐,๐๐๐	๕๒๐,๐๐๐	๕๒๐,๐๐๐	- ปริมาณของ การกักเก็บน้ำ ได้มากขึ้น	- สามารถแก้ปัญหา การขาดแคลนน้ำในการ อุปโภคบริโภค	กองช่าง

ที่	โครงการ	วัตถุประสงค์	เป้าหมาย (ผลผลิตของโครงการ)	งบประมาณ					ตัวชี้วัด (KPI)	ผลลัพธ์ที่ คาดว่าจะได้รับ	หน่วยงาน ที่รับผิดชอบ
				๒๕๖๖	๒๕๖๗	๒๕๖๘	๒๕๖๙	๒๕๗๐			
๕	โครงการก่อสร้างฝายน้ำล้น คลองพอดาก หมู่ที่ ๔	เพื่อกักเก็บน้ำไว้ใช้ทางการ เกษตรในฤดูแล้ง	ก่อสร้างฝายน้ำล้นคลองพอดาก หมู่ที่ ๔ (บ้านนายมนตรี จินโรจน์)	๙๕๔,๐๐๐	๙๕๔,๐๐๐	๙๕๔,๐๐๐	๙๕๔,๐๐๐	๙๕๔,๐๐๐	ปัญหาการ ขาดแคลนน้ำ ในหน้าแล้ง ลดลง	- มีแหล่งน้ำดิบที่ ประชาชนได้อุปโภค บริโภคและเพื่อการ เกษตร	กองช่าง
๖	โครงการขุดลอกฝายคลอง พอดาก หมู่ที่ ๔	เพื่อเป็นแหล่งกักเก็บน้ำในการ ผลิตประปาหมู่บ้านสำหรับ อุปโภค บริโภค	ขุดลอกคลองฝายคลองพอดาก ยาว ๑,๕๐๐ เมตร กว้าง ๑๒ ม. ตามแบบรูปที่ อบต.กำหนด	๒,๒๕๐,๐๐๐	๒,๒๕๐,๐๐๐	๒,๒๕๐,๐๐๐	๒,๒๕๐,๐๐๐	๒,๒๕๐,๐๐๐	ปัญหาการ ขาดแคลนน้ำ ในหน้าแล้ง ลดลง	- มีแหล่งน้ำดิบที่ ประชาชนได้อุปโภค บริโภคและเพื่อการ เกษตร	กองช่าง
๗	โครงการขุดลอกสระพิ หมู่ที่ ๔	เพื่อป้องกันและแก้ไขปัญห ภัยแล้ง	ขุดลอกสระพิ กว้าง ๓๐ ม. ยาว ๔๐ ม. ความจุ ๑,๘๐๐ ลบ.ม	๘๐๐,๐๐๐	๘๐๐,๐๐๐	๘๐๐,๐๐๐	๘๐๐,๐๐๐	๘๐๐,๐๐๐	ปัญหาภัยแล้ง ลดลง	ประชาชนได้รับการ แก้ไขปัญหาภัยแล้ง	กองช่าง
๘	ก่อสร้างประตูระบายน้ำคลองพอดาก ๒ ช่อง หมู่ที่ ๔	- เพื่อกักเก็บน้ำไว้ใช้ทางการ เกษตรในฤดูแล้ง	- ก่อสร้างประตูน้ำล้นคลองพอดาก ๒ ช่อง	๓๐๐,๐๐๐	๓๐๐,๐๐๐	๓๐๐,๐๐๐	๓๐๐,๐๐๐	๓๐๐,๐๐๐	- ปริมาณของ การกักเก็บน้ำ ได้มากขึ้น	- สามารถแก้ปัญหา การขาดแคลนน้ำในการ อุปโภคบริโภค	กองช่าง
๙	โครงการก่อสร้างประตูระบายน้ำ ขุดลอกฝายน้ำล้นบ้านเขาดิน หมู่ที่ ๔	- เพื่อกักเก็บน้ำไว้ใช้ทางการ เกษตรในฤดูแล้ง	ก่อสร้างประตูระบายน้ำและขุดลอก ฝายน้ำล้นบ้านเขาดิน หมู่ที่ ๔ ขุดลอกยาว ๕๐ ม.กว้าง ๑๒ ม. ลึก ๒.๕ ม. ประตูระบายน้ำ ๑ จุด ตามแบบที่ อบต.กำหนด	๒,๐๐๐,๐๐๐	๒,๐๐๐,๐๐๐	๒,๐๐๐,๐๐๐	๒,๐๐๐,๐๐๐	๒,๐๐๐,๐๐๐	ปัญหาการ ขาดแคลนน้ำ ในหน้าแล้ง ลดลง	- มีแหล่งน้ำดิบที่ ประชาชนได้อุปโภค บริโภคและเพื่อการ เกษตร	กองช่าง

ที่	โครงการ	วัตถุประสงค์	เป้าหมาย (ผลผลิตของโครงการ)	งบประมาณ					ตัวชี้วัด (KPI)	ผลลัพธ์ที่ คาดว่าจะได้รับ	หน่วยงาน ที่รับผิดชอบ
				๒๕๖๖	๒๕๖๗	๒๕๖๘	๒๕๖๙	๒๕๗๐			
๑๐	โครงการก่อสร้างฝายน้ำล้นคลอง ข้างตาย หมู่ที่ ๕	- เพื่อกักเก็บน้ำไว้ใช้ทางการ เกษตรในฤดูแล้ง	โครงการก่อสร้างฝายน้ำล้นคลอง ข้างตาย หมู่ที่ ๕ ตามแบบมาตรฐาน	๒,๕๐๐,๐๐๐	๒,๕๐๐,๐๐๐	๒,๕๐๐,๐๐๐	๒,๕๐๐,๐๐๐	๒,๕๐๐,๐๐๐	ปัญหาการ ขาดแคลนน้ำ ในหน้าแล้ง ลดลง	- มีแหล่งน้ำดิบที่ ประชาชนได้อุปโภค บริโภคและเพื่อการ เกษตร	กองช่าง
๑๑	โครงการขุดลอกคลองข้างตาย บ้านนา หมู่ที่ ๕	เพื่อป้องกันและแก้ไขปัญหา ภัยแล้ง	ขุดลอกคลองข้างตาย กว้าง ๒๒ ม.. ยาว ๙๐ ม. ลึก ๑.๕๐ ม. ความจุ ๒,๒๐๐ ลบ.ม.	๑,๕๐๐,๐๐๐	๑,๕๐๐,๐๐๐	๑,๕๐๐,๐๐๐	๑,๕๐๐,๐๐๐	๑,๕๐๐,๐๐๐	ปัญหาภัยแล้ง ลดลง	ประชาชนได้รับการ แก้ไขปัญหาภัยแล้ง	กองช่าง
๑๒	โครงการขุดสระน้ำ หมู่ที่ ๖	- เพื่อกักเก็บน้ำไว้ใช้ทางการ เกษตรในฤดูแล้ง	โครงการขุดสระน้ำ หมู่ที่ ๖	๓๐๐,๐๐๐	๓๐๐,๐๐๐	๓๐๐,๐๐๐	๓๐๐,๐๐๐	๓๐๐,๐๐๐	- ปริมาณของ การกักเก็บน้ำ ได้มากขึ้น	- สามารถแก้ปัญหา การขาดแคลนน้ำในการ อุปโภคบริโภค	กองช่าง
๑๓	โครงการขุดลอกคลองพอลาก หมู่ที่ ๖	เพื่อป้องกันและแก้ไขปัญหา ภัยแล้ง	ขุดลอกคลองฝายคลองพอลาก หมู่ที่ ๖ ช่วงที่ ๑ (สะพานหน้า รร. บ้านห้วยน้ำแก้ว) กว้าง ๑๐ เมตร ยาว ๕๐๐ เมตร ลึก ๑ เมตร ช่วงที่ ๒ (สะพานบ้านกลาง) กว้าง ๑๐ เมตร ยาว ๖๐๐ เมตร ลึก ๑ เมตร	๔๐๐,๐๐๐	๔๐๐,๐๐๐	๔๐๐,๐๐๐	๔๐๐,๐๐๐	๔๐๐,๐๐๐	ปัญหาภัยแล้ง ลดลง	ประชาชนได้รับการ แก้ไขปัญหาภัยแล้ง	กองช่าง
๑๔	โครงการขุดลอกสระน้ำ บ้านต้นหาร หมู่ที่ ๗	เพื่อป้องกันและแก้ไขปัญหา ภัยแล้ง	ขุดลอกสระน้ำบ้านต้นหาร กว้าง ๕๘ ม. ยาว ๙๔ ม. ความจุ ๑๕,๗๙๒ ลบ.ม.	๑,๒๐๐,๐๐๐	๑,๒๐๐,๐๐๐	๑,๒๐๐,๐๐๐	๑,๒๐๐,๐๐๐	๑,๒๐๐,๐๐๐	ปัญหาภัยแล้ง ลดลง	ประชาชนได้รับการ แก้ไขปัญหาภัยแล้ง	กองช่าง
๑๕	โครงการก่อสร้างฝายชะลอน้ำ คลองบางสร้าน หมู่ที่ ๗	- เพื่อกักเก็บน้ำไว้ใช้ทางการ เกษตรในฤดูแล้ง	โดยการเรียงหินซ้อน กว้าง ๕ เมตร ลึก ๑ เมตร พร้อมเดินท่อน้ำ ระยะทาง ๒,๐๐๐ เมตรให้พร้อมใช้งาน	๒๐๐,๐๐๐	๒๐๐,๐๐๐	๒๐๐,๐๐๐	๒๐๐,๐๐๐	๒๐๐,๐๐๐	ปัญหาการ ขาดแคลนน้ำ ในหน้าแล้ง ลดลง	- มีแหล่งน้ำดิบที่ ประชาชนได้อุปโภค บริโภคและเพื่อการ เกษตร	กองช่าง

ร.ที่	โครงการ	วัตถุประสงค์	เป้าหมาย (ผลผลิตของโครงการ)	งบประมาณ					ตัวชี้วัด (KPI)	ผลลัพธ์ที่ คาดว่าจะได้รับ	หน่วยงาน ที่รับผิดชอบ
				๒๕๖๖	๒๕๖๗	๒๕๖๘	๒๕๖๙	๒๕๗๐			
๑๖	โครงการขุดลอกสระน้ำซอยต้น หมู่ที่ ๘	เพื่อป้องกันและแก้ไขปัญห ภัยแล้ง	ขุดลอกสระขอยต้น กว้าง ๑๐ ม. ยาว ๒๐ ม. ความจุ ๕๐๐ ลบ.ม	๕๐๐,๐๐๐	๕๐๐,๐๐๐	๕๐๐,๐๐๐	๕๐๐,๐๐๐	๕๐๐,๐๐๐	ปัญหาภัยแล้ง ลดลง	ประชาชนได้รับการ แก้ไขปัญหภัยแล้ง	กองช่าง
๑๗	โครงการก่อสร้างระบบประปาภูเขา หมู่ที่ ๘	เพื่อป้องกันและแก้ไขปัญห ภัยแล้ง	ก่อสร้างผนังกันน้ำ หรือก่อสร้างฝาย แนวกันน้ำเพื่อรองรับน้ำ พร้อมเดิน ระบบท่อประปา และก่อสร้าง ประตุน้ำระบายทราย (อ่าวลำแพน) ตามแบบรูปที่ อบต.กำหนด	๕๐๐,๐๐๐	๕๐๐,๐๐๐	๕๐๐,๐๐๐	๕๐๐,๐๐๐	๕๐๐,๐๐๐	ปัญหาภัยแล้ง ลดลง	ประชาชนได้รับการ แก้ไขปัญหภัยแล้ง	กองช่าง
รวม ๑๗ โครงการ				๑๘,๑๗๕,๐๐๐	๑๘,๑๗๕,๐๐๐	๑๘,๑๗๕,๐๐๐	๑๘,๑๗๕,๐๐๐	๑๘,๑๗๕,๐๐๐			

รายละเอียดโครงการพัฒนา
ที่เกินศักยภาพ
(ผ.02/2)

รายละเอียดโครงการพัฒนา
แผนพัฒนาท้องถิ่น (พ.ศ.๒๕๖๖-๒๕๗๐)
สำหรับ โครงการที่เกินศักยภาพขององค์กรปกครองส่วนท้องถิ่นที่ใช้สำหรับการประสานแผนพัฒนาท้องถิ่น
องค์การบริหารส่วนตำบลหน้าเขา

ผ. ๐๒/๒

ก. ยุทธศาสตร์จังหวัดที่ ๑. พัฒนาการท่องเที่ยวให้มีคุณภาพและยั่งยืน เพิ่มศักยภาพให้ได้มาตรฐานในระดับสากลและเชื่อมโยงการท่องเที่ยวระดับภูมิภาคและนานาชาติ

ข. ยุทธศาสตร์การพัฒนาขององค์กรปกครองส่วนท้องถิ่นในเขตจังหวัดกระบี่ ๑. พัฒนาการท่องเที่ยวให้เป็นการท่องเที่ยวสีเขียว (Green Tourism)

๑. ยุทธศาสตร์ ด้านเศรษฐกิจ

๑.๑ แผนงานอุตสาหกรรมโยธา (งานก่อสร้าง)

ที่	โครงการ	วัตถุประสงค์	เป้าหมาย (ผลผลิตของโครงการ)	งบประมาณ					ตัวชี้วัด (KPI)	ผลที่คาดว่าจะได้รับ	หน่วยงาน รับผิดชอบหลัก
				๒๕๖๖ (บาท)	๒๕๖๗ (บาท)	๒๕๖๘ (บาท)	๒๕๖๙ (บาท)	๒๕๗๐ (บาท)			
๑	ก่อสร้างถนนลาดยางแอสฟัลต์ติกคอนกรีตสายบ้านเขาติน หมู่ที่ ๔ - บ้านเขาวิ้วพลัด หมู่ที่ ๘ ต.หน้าเขา อ.เขาพนม จ.กระบี่	เพื่อให้มีถนนที่ได้มาตรฐานใช้สัญจรได้สะดวก รวดเร็ว	ก่อสร้างถนนลาดยางผิวจราจรแอสฟัลต์ติกคอนกรีตหนา ๕ ซม. กว้าง ๖ เมตร ไหล่ทางแอสฟัลต์ติกคอนกรีตข้างละ ๐.๕ เมตร ระยะทาง ๔,๔๐๐ เมตร ดำเนินการแล้ว ๓,๖๐๐ ม. เป้าหมายที่เหลือ ระยะทาง ๑,๘๐๐ เมตร	๘,๓๐๐,๐๐๐	๘,๓๐๐,๐๐๐	๘,๓๐๐,๐๐๐	๘,๓๐๐,๐๐๐	๘,๓๐๐,๐๐๐	ร้อยละ ๘๐ ของครัวเรือนที่ได้รับประโยชน์ต่อถนนที่ได้รับ การก่อสร้าง/ปรับปรุง	ประชาชนมีถนนที่ได้มาตรฐานใช้ในการสัญจรได้สะดวก	อบจ.กระบี่

ที่	โครงการ	วัตถุประสงค์	เป้าหมาย (ผลผลิตของโครงการ)	งบประมาณ					ตัวชี้วัด (KPI)	ผลที่คาดว่าจะได้รับ	หน่วยงาน รับผิดชอบหลัก
				๒๕๖๖ (บาท)	๒๕๖๗ (บาท)	๒๕๖๘ (บาท)	๒๕๖๙ (บาท)	๒๕๗๐ (บาท)			
๒	ก่อสร้างสะพาน คสล. ถนนสายห้วยคอกหมู - อ่าวลำแพน หมู่ที่ ๘ ตำบลหน้าเขา อำเภอเขาพนม จังหวัดกระบี่	เพื่อให้ประชาชนระหว่างตำบลได้มีสะพานที่มีมาตรฐานใช้ในการคมนาคมและขนส่งพืชผลทางการเกษตรได้สะดวกและรวดเร็ว	ก่อสร้างสะพาน คสล. ถนนสายห้วยคอกหมู - อ่าวลำแพน หมู่ที่ ๘ ตำบลหน้าเขา อำเภอเขาพนม จังหวัดกระบี่ ขนาดกว้าง ๗ เมตร ยาว ๒๐ เมตร ชนิดไม่มีทางเท้า พร้อมถมดินลูกรัง เชิงลาดคอสะพานทั้งสองข้าง รายละเอียดแบบแปลนที่ องค์การบริหารส่วนจังหวัดกระบี่กำหนด	๒,๓๐๐,๐๐๐	๒,๓๐๐,๐๐๐	๒,๓๐๐,๐๐๐		๒,๓๐๐,๐๐๐	ร้อยละ ๘๐ ของประชาชนที่ได้ใช้สะพานนี้ได้รับความพึงพอใจ	ประชาชนระหว่างตำบลได้มีสะพานที่มีมาตรฐานใช้ในการคมนาคม	อบจ.กระบี่
๓	ก่อสร้างผิวจราจรแอสฟัลต์ติกคอนกรีต สายบ้านต้นหาร - คลองเนียง หมู่ที่ ๗ ตำบลหน้าเขา อำเภอเขาพนม จังหวัดกระบี่ (MOC) (ถนนร่วมใจ)	เพื่อให้มีถนนที่ได้มาตรฐานสำหรับการสัญจรไปมา และการขนส่งผลผลิตทางการเกษตร	ก่อสร้างผิวจราจรแอสฟัลต์ติกคอนกรีต หนา ๕ ซม. ผิวจราจร โดยมีถนนกว้าง ๘.๐๐ เมตร ผิวจราจรกว้าง ๖.๐๐ เมตร ไหล่ทางข้างละ ๑.๐๐ เมตร ระยะทาง ๒,๘๐๐ เมตร และอุปกรณ์ เช่น งานตีเส้นจราจร งานหลักโค้ง งานป้ายจราจร ฯลฯ	๕,๘๒๔,๐๐๐	๕,๘๒๔,๐๐๐	๕,๘๒๔,๐๐๐	๕,๘๒๔,๐๐๐	๕,๘๒๔,๐๐๐	ร้อยละ ๘๐ ของประชาชนที่ใช้ถนนเส้นนี้มีความพึงพอใจ		อบจ.กระบี่

ที่	โครงการ	วัตถุประสงค์	เป้าหมาย (ผลผลิตของโครงการ)	งบประมาณ					ตัวชี้วัด (KPI)	ผลที่คาดว่าจะได้รับ	หน่วยงาน รับผิดชอบหลัก
				๒๕๖๖ (บาท)	๒๕๖๗ (บาท)	๒๕๖๘ (บาท)	๒๕๖๙ (บาท)	๒๕๗๐ (บาท)			
๔	ก่อสร้างถนนลาดยางแอสฟัลติกคอนกรีตสายคลองปราบ - บ้านควนผึ้ง ม.๒ ต.หน้าเขา อ.เขาพนมจ.กระบี่	เพื่อให้มีถนนที่ได้มาตรฐานใช้สัญจรได้สะดวก รวดเร็ว	ก่อสร้างถนนลาดยางแอสฟัลติกคอนกรีตสายคลองปราบ - บ้านควนผึ้ง ม.๒ ต.หน้าเขา อ.เขาพนม จ.กระบี่ กว้าง ๖ เมตร ผิวจราจร ๖ เมตร ไหล่ทางข้างละ - เมตร ระยะทาง ๒,๐๐๐ เมตร	๗,๐๐๐,๐๐๐	๗,๐๐๐,๐๐๐	๗,๐๐๐,๐๐๐	๗,๐๐๐,๐๐๐	๗,๐๐๐,๐๐๐	จำนวนถนนที่ได้มาตรฐานเพิ่มขึ้น	ประชาชนมีถนนที่ได้มาตรฐานใช้ในการสัญจรได้สะดวก	อบจ.กระบี่
๕	ก่อสร้างถนนลาดยางแอสฟัลติกคอนกรีตสายมัสยิด - พรุเตย ม. ๖ ต.หน้าเขา อ.เขาพนม จ.กระบี่	เพื่อให้มีถนนที่ได้มาตรฐานใช้สัญจรได้สะดวก รวดเร็ว	ก่อสร้างถนนลาดยางแอสฟัลติกคอนกรีต สายมัสยิด - พรุเตย ม. ๖ ต.หน้าเขา อ.เขาพนม จ.กระบี่ กว้าง ๖ เมตร ผิวจราจร ๖ เมตร ไหล่ทางข้างละ - เมตร ระยะทาง ๒,๐๐๐ เมตร	๗,๐๐๐,๐๐๐	๗,๐๐๐,๐๐๐	๗,๐๐๐,๐๐๐	๗,๐๐๐,๐๐๐	๗,๐๐๐,๐๐๐	จำนวนถนนที่ได้มาตรฐานเพิ่มขึ้น	ประชาชนมีถนนที่ได้มาตรฐานใช้ในการสัญจรได้สะดวก	อบจ.กระบี่
๖	ก่อสร้างสะพานคอนกรีตเสริมเหล็ก บ้านนายนิพนธ์ หมู่ที่ ๔ ต.หน้าเขา อ.เขาพนม จ.กระบี่	เพื่อให้ประชาชนได้มีสะพานใช้ในการคมนาคมและขนส่งพืชผลทางการเกษตรได้สะดวกและรวดเร็ว	ก่อสร้างสะพานคอนกรีตเสริมเหล็กบ้านนายนิพนธ์ หมู่ที่ ๔ ตำบลหน้าเขา อ.เขาพนม จ.กระบี่ กว้าง ๔ เมตร ทางเท้า ๒ ข้างข้างละ ๐.๘๐ เมตร ยาว ๑๒ เมตร	๒,๐๐๐,๐๐๐	๒,๐๐๐,๐๐๐	๒,๐๐๐,๐๐๐	๒,๐๐๐,๐๐๐	๒,๐๐๐,๐๐๐	ร้อยละ ๘๐ ของประชาชนที่ได้ใช้สะพานนี้ได้รับความพึงพอใจ	ประชาชนได้มีสะพานที่มีมาตรฐานใช้ในการคมนาคม	อบจ.

ที่	โครงการ	วัตถุประสงค์	เป้าหมาย (ผลผลิตของโครงการ)	งบประมาณ					ตัวชี้วัด (KPI)	ผลที่คาดว่าจะได้รับ	หน่วยงาน รับผิดชอบหลัก
				๒๕๖๖ (บาท)	๒๕๖๗ (บาท)	๒๕๖๘ (บาท)	๒๕๖๙ (บาท)	๒๕๗๐ (บาท)			
๗	ก่อสร้างสะพาน	เพื่อให้ประชาชน	ก่อสร้างสะพานคอนกรีต	๒,๐๐๐,๐๐๐	๒,๐๐๐,๐๐๐	๒,๐๐๐,๐๐๐	๒,๐๐๐,๐๐๐	๒,๐๐๐,๐๐๐	ร้อยละ ๘๐ ขอ	ประชาชนระหว่างตำบล	อบจ.
	คอนกรีตเสริมเหล็ก	ระหว่างตำบลได้มี	เสริมเหล็กห้วยน้ำแก้ว-ควนผึ้ง								
	ห้วยน้ำแก้ว-ควนผึ้ง	สะพานใช้ในการ	หมู่ที่ ๖ ต.หน้าเขา อ.เขาพนม								
	หมู่ที่ ๖ ต.หน้าเขา	คมนาคมและขนส่ง	จ.กระบี่ กว้าง ๔ เมตร								
	อ.เขาพนม จ.กระบี่	พืชผลทางการเกษตร	ทางเท้า ๒ ข้างละ ๐.๘๐ เมตร								
		ได้สะดวกและรวดเร็ว	ยาว ๑๒ เมตร								
๘	ก่อสร้างสะพาน	เพื่อให้ประชาชน	ก่อสร้างสะพานคอนกรีต	๒,๐๐๐,๐๐๐	๒,๐๐๐,๐๐๐	๒,๐๐๐,๐๐๐	๒,๐๐๐,๐๐๐	๒,๐๐๐,๐๐๐	ร้อยละ ๘๐ ขอ	ประชาชนระหว่างตำบล	อบจ.
	คอนกรีตเสริมเหล็ก	ระหว่างตำบลได้มี	เสริมเหล็กบ้านนายคล่อง -								
	บ้านนายคล่อง -	สะพานใช้ในการ	นายสงครามหมู่ที่ ๖ ต.หน้าเขา								
	นายสงคราม หมู่ที่ ๖	คมนาคมและขนส่ง	อ.เขาพนม จ.กระบี่ กว้าง ๔ เมตร								
	ต.หน้าเขา อ.เขาพนม	พืชผลทางการเกษตร	ทางเท้า ๒ ข้างละ ๐.๘๐ เมตร								
		ได้สะดวกและรวดเร็ว	ยาว ๑๒ เมตร								
๙	ก่อสร้างอ่างเก็บน้ำ	เพื่อให้มีที่กักเก็บน้ำ	ก่อสร้างอ่างเก็บน้ำห้วยหลา	๒๕,๐๐๐,๐๐๐	๒๕,๐๐๐,๐๐๐	๒๕,๐๐๐,๐๐๐	๒๕,๐๐๐,๐๐๐	๒๕,๐๐๐,๐๐๐	ปัญหาการขาด	มีสถานที่กักเก็บน้ำไว้ใช้	อบจ.
	ห้วยหลาพร้อมก่อสร้าง	ไว้ใช้ในการอุปโภค -	พร้อมก่อสร้างระบบประปา								
	ระบบประปาหมู่ที่ ๒	บริโภค และการ	กว้าง ๑๐๐ เมตรยาว ๕๐๐ เมตร								
		เกษตร	ความลึก ๒๐ เมตร หมู่ที่ ๒								
			ต.หน้าเขา อ.เขาพนม จ.กระบี่								
๑๐	ก่อสร้างสะพาน	เพื่อให้ประชาชนได้	ก่อสร้างสะพานคอนกรีตเสริม	๖,๕๐๐,๐๐๐	๖,๕๐๐,๐๐๐	๖,๕๐๐,๐๐๐	๖,๕๐๐,๐๐๐	๖,๕๐๐,๐๐๐	ร้อยละ ๘๐	ประชาชนได้	อบจ.กระบี่
	คอนกรีตเสริมเหล็ก	มีสะพานใช้ในการ	เหล็กวัดคงคาวง หมู่ที่ ๔								
	วัดคงคาวง หมู่ที่ ๔	คมนาคมและการ	ตำบลหน้าเขา อ.เขาพนม								
	ต.หน้าเขา อ.เขาพนม	ขนส่งพืชผลทางการ	จังหวัดกระบี่ กว้าง ๙ เมตร								
	จ.กระบี่	เกษตรได้สะดวก	ยาว ๕๐ เมตร								

ที่	โครงการ	วัตถุประสงค์	เป้าหมาย (ผลผลิตของโครงการ)	งบประมาณ					ตัวชี้วัด (KPI)	ผลที่คาดว่าจะได้รับ	หน่วยงาน รับผิดชอบหลัก
				๒๕๖๖ (บาท)	๒๕๖๗ (บาท)	๒๕๖๘ (บาท)	๒๕๖๙ (บาท)	๒๕๗๐ (บาท)			
๑๑	โครงการก่อสร้าง สะพาน คสล.คลองพอดาก หมู่ที่ ๖	เพื่อให้ประชาชน ได้มีสะพานใช้ในการ คมนาคมและขนส่ง พืชผลทางการเกษตร ได้สะดวกและรวดเร็ว	โครงการก่อสร้างสะพาน คสล. คลองพอดาก หมู่ที่ ๖ ตามแบบมาตรฐาน	๓,๐๐๐,๐๐๐	๓,๐๐๐,๐๐๐	๓,๐๐๐,๐๐๐	๓,๐๐๐,๐๐๐	๓,๐๐๐,๐๐๐	ร้อยละ ๘๐ ของ ประชาชนที่ได้ใช้ สะพานนี้ ได้รับ ความพึงพอใจ	- มีแหล่งน้ำดิบที่ ประชาชนได้อุปโภค บริโภคและเพื่อการ เกษตร	อบจ.กระบี่
๑๒	โครงการก่อสร้างถนน คสล.สายบางสร้าน - หน้าเขา หมู่ที่ ๑	เพื่อพัฒนาเส้นทาง เชื่อมโยงแหล่งท่องเที่ยว ของตำบลหน้าเขา ให้ได้มาตรฐาน	ผิวจราจรกว้าง ๔ เมตร หนา ๐.๑๕ เมตร ระยะทาง ๘๐๐ เมตร	๒,๑๔๘,๐๐๐	๒,๑๔๘,๐๐๐	๒,๑๔๘,๐๐๐	๒,๑๔๘,๐๐๐	๒,๑๔๘,๐๐๐	จำนวน ถนนที่ได้ มาตรฐาน เพิ่มขึ้น	- ประชาชนสัญจร ไปมาสะดวก	กรมส่งเสริมฯ
๑๓	โครงการก่อสร้างถนน คสล.สายคลองปราบ - ควนผึ้ง หมู่ที่ ๒-๗	เพื่อพัฒนาเส้นทาง เชื่อมโยงแหล่งท่องเที่ยว ของตำบลหน้าเขา ให้ได้มาตรฐาน	ผิวจราจรกว้าง ๕ เมตร หนา ๐.๑๕ เมตร ระยะทาง ๒,๗๐๐ เมตร	๘,๘๔๐,๐๐๐	๘,๘๔๐,๐๐๐	๘,๘๔๐,๐๐๐	๘,๘๔๐,๐๐๐	๘,๘๔๐,๐๐๐	จำนวน ถนนที่ได้ มาตรฐาน เพิ่มขึ้น	- ประชาชนสัญจร ไปมาสะดวก	กรมส่งเสริมฯ
๑๔	โครงการก่อสร้างถนน คสล.สายนายคล้าย - นายจิตร หมู่ที่ ๓	เพื่อพัฒนาเส้นทาง เชื่อมโยงแหล่งท่องเที่ยว ของตำบลหน้าเขา ให้ได้มาตรฐาน	ผิวจราจรกว้าง ๔ เมตร หนา ๐.๑๕ เมตร ระยะทาง ๑,๕๕๐ เมตร	๔,๒๓๙,๐๐๐	๔,๒๓๙,๐๐๐	๔,๒๓๙,๐๐๐	๔,๒๓๙,๐๐๐	๔,๒๓๙,๐๐๐	จำนวน ถนนที่ได้ มาตรฐาน เพิ่มขึ้น	- ประชาชนสัญจร ไปมาสะดวก	กรมส่งเสริมฯ
๑๕	โครงการก่อสร้างถนน คสล.สายตันยุง - คลองทมึง หมู่ที่ ๔	เพื่อพัฒนาเส้นทาง เชื่อมโยงแหล่งท่องเที่ยว ของตำบลหน้าเขา ให้ได้มาตรฐาน	ผิวจราจรกว้าง ๔ เมตร หนา ๐.๑๕ เมตร ระยะทาง ๔,๑๐๐ เมตร	๖,๖๙๐,๐๐๐	๖,๖๙๐,๐๐๐	๖,๖๙๐,๐๐๐	๖,๖๙๐,๐๐๐	๖,๖๙๐,๐๐๐	จำนวน ถนนที่ได้ มาตรฐาน เพิ่มขึ้น	- ประชาชนสัญจร ไปมาสะดวก	กรมส่งเสริมฯ

ที่	โครงการ	วัตถุประสงค์	เป้าหมาย (ผลผลิตของโครงการ)	งบประมาณ					ตัวชี้วัด (KPI)	ผลที่คาดว่าจะได้รับ	หน่วยงาน รับผิดชอบหลัก
				๒๕๖๖ (บาท)	๒๕๖๗ (บาท)	๒๕๖๘ (บาท)	๒๕๖๙ (บาท)	๒๕๗๐ (บาท)			
๑๖	โครงการก่อสร้างถนน คสล.สายต้นหาร - คลองยวน หมู่ที่ ๗	เพื่อพัฒนาเส้นทาง เชื่อมโยงแหล่งท่องเที่ยว ของตำบลหน้าเขา ให้ได้มาตรฐาน	ผิวจราจรกว้าง ๔ เมตร หนา ๐.๑๕ เมตร ระยะทาง ๒,๕๐๐ เมตร	๖,๖๙๐,๐๐๐	๖,๖๙๐,๐๐๐	๖,๖๙๐,๐๐๐	๖,๖๙๐,๐๐๐	๖,๖๙๐,๐๐๐	จำนวน ถนนที่ได้ มาตรฐาน เพิ่มขึ้น	- ประชาชนสัญจร ไปมาสะดวก	กรมส่งเสริมฯ
๑๗	โครงการก่อสร้างถนน คสล.สายต้นหาร - คลองเนียง หมู่ที่ ๗	เพื่อพัฒนาเส้นทาง เชื่อมโยงแหล่งท่องเที่ยว ของตำบลหน้าเขา ให้ได้มาตรฐาน	ผิวจราจรกว้าง ๔ เมตร หนา ๐.๑๕ เมตร ระยะทาง ๑,๙๐๐ เมตร	๖,๕๒๓,๐๐๐	๖,๕๒๓,๐๐๐	๖,๕๒๓,๐๐๐	๖,๕๒๓,๐๐๐	๖,๕๒๓,๐๐๐	จำนวน ถนนที่ได้ มาตรฐาน เพิ่มขึ้น	- ประชาชนสัญจร ไปมาสะดวก	กรมส่งเสริมฯ
๑๘	โครงการก่อสร้างถนน คสล.สายเขาวิ้วพลัด - คลองห่มม้ง หมู่ที่ ๘	เพื่อพัฒนาเส้นทาง เชื่อมโยงแหล่งท่องเที่ยว ของตำบลหน้าเขา ให้ได้มาตรฐาน	ผิวจราจรกว้าง ๔ เมตร หนา ๐.๑๕ เมตร ระยะทาง ๑,๐๒๐ เมตร	๒,๗๔๑,๐๐๐	๒,๗๔๑,๐๐๐	๒,๗๔๑,๐๐๐	๒,๗๔๑,๐๐๐	๒,๗๔๑,๐๐๐	จำนวน ถนนที่ได้ มาตรฐาน เพิ่มขึ้น	- ประชาชนสัญจร ไปมาสะดวก	กรมส่งเสริมฯ
๑๙	โครงการก่อสร้างถนน คสล.สายคลองห่มม้ง - บ.พันศรี หมู่ที่ ๘	เพื่อพัฒนาเส้นทาง เชื่อมโยงแหล่งท่องเที่ยว ของตำบลหน้าเขา ให้ได้มาตรฐาน	ผิวจราจรกว้าง ๔ เมตร หนา ๐.๑๕ เมตร ระยะทาง ๓,๔๐๐ เมตร	๙,๐๔๐,๐๐๐	๙,๐๔๐,๐๐๐	๙,๐๔๐,๐๐๐	๙,๐๔๐,๐๐๐	๙,๐๔๐,๐๐๐	จำนวน ถนนที่ได้ มาตรฐาน เพิ่มขึ้น	- ประชาชนสัญจร ไปมาสะดวก	กรมส่งเสริมฯ

ที่	โครงการ	วัตถุประสงค์	เป้าหมาย (ผลผลิตของโครงการ)	งบประมาณ					ตัวชี้วัด (KPI)	ผลที่คาดว่าจะได้รับ	หน่วยงาน รับผิดชอบหลัก
				๒๕๖๖ (บาท)	๒๕๖๗ (บาท)	๒๕๖๘ (บาท)	๒๕๖๙ (บาท)	๒๕๗๐ (บาท)			
๒๐	โครงการก่อสร้างถนน คสล.สายตันพงษ์ - ทุ่งไสมัน หมู่ที่ ๓	เพื่อพัฒนาเส้นทาง เชื่อมโยงแหล่งท่องเที่ยว ของตำบลหน้าเขา ให้ได้มาตรฐาน	ผิวจราจรกว้าง ๔ เมตร หนา ๐.๑๕ เมตร ระยะทาง ๑,๔๐๐ เมตร	๓,๘๙๕,๐๐๐	๓,๘๙๕,๐๐๐	๓,๘๙๕,๐๐๐	๓,๘๙๕,๐๐๐	๓,๘๙๕,๐๐๐	จำนวน ถนนที่ได้ มาตรฐาน เพิ่มขึ้น	- ประชาชนสัญจร ไปมาสะดวก	กรมส่งเสริมฯ
๒๑	โครงการก่อสร้างถนน คสล.สายบ้านนายฉาย - คลองทมมิ่ง หมู่ที่ ๔	เพื่อพัฒนาเส้นทาง เชื่อมโยงแหล่งท่องเที่ยว ของตำบลหน้าเขา ให้ได้มาตรฐาน	ผิวจราจรกว้าง ๔ เมตร หนา ๐.๑๕ เมตร ระยะทาง ๑,๔๐๐ เมตร	๔,๑๗๔,๐๐๐	๔,๑๗๔,๐๐๐	๔,๑๗๔,๐๐๐	๔,๑๗๔,๐๐๐	๔,๑๗๔,๐๐๐	จำนวน ถนนที่ได้ มาตรฐาน เพิ่มขึ้น	- ประชาชนสัญจร ไปมาสะดวก	กรมส่งเสริมฯ
๒๒	โครงการก่อสร้างถนน คสล.สายบางทอง - ชัยบุรี หมู่ที่ ๔	เพื่อพัฒนาเส้นทาง เชื่อมโยงแหล่งท่องเที่ยว ของตำบลหน้าเขา ให้ได้มาตรฐาน	ผิวจราจรกว้าง ๔ เมตร หนา ๐.๑๕ เมตร ระยะทาง ๒,๓๐๐ เมตร	๗,๘๓๑,๐๐๐	๗,๘๓๑,๐๐๐	๗,๘๓๑,๐๐๐	๗,๘๓๑,๐๐๐	๗,๘๓๑,๐๐๐	จำนวน ถนนที่ได้ มาตรฐาน เพิ่มขึ้น	- ประชาชนสัญจร ไปมาสะดวก	กรมส่งเสริมฯ

ที่	โครงการ	วัตถุประสงค์	เป้าหมาย (ผลผลิตของโครงการ)	งบประมาณ					ตัวชี้วัด (KPI)	ผลที่คาดว่าจะได้รับ	หน่วยงาน รับผิดชอบหลัก
				๒๕๖๖ (บาท)	๒๕๖๗ (บาท)	๒๕๖๘ (บาท)	๒๕๖๙ (บาท)	๒๕๗๐ (บาท)			
๒๓	โครงการพัฒนาแหล่งท่องเที่ยวถ้ำวิมานเมฆ หมู่ที่ ๖	เพื่อพัฒนาแหล่งท่องเที่ยวเพิ่มรายได้ให้ประชาชน	- ก่อสร้างถนน คสล.ทางเข้า ผิวจราจร กว้าง ๔ ม. หนา ๐.๑๕ ม. ผิวจราจร กว้าง ๔ ม. หนา ๐.๑๕ ม. ไหล่ทางกว้าง ข้างละ ๐.๕๐ ม. ระยะทาง ๔๐๐ ม. - ก่อสร้างห้องน้ำ ห้องส้วม กว้าง ๑๐ ม. ยาว ๑๑ ม. - ก่อสร้างศาลาพัก ๕ หลัง - ขยายเขตไฟฟ้า ระยะทาง ๔๐๐ ม. - ขยายเขตระบบประปา ระยะทาง ๔๐๐ ม. - ก่อสร้างซุ้มประตูทางเข้าป้าย บอกแหล่งท่องเที่ยว (โครงเหล็ก ๑ ป้าย) - ก่อสร้างทางเดินเท้า กว้าง ๑.๕ ม. ยาว ๕๕๐ ม. หนา ๐.๑๐ ม. (ตามสภาพพื้นที่) - โครงการเดินระบบไฟฟ้า แสงสว่างภายในถ้ำวิมานเมฆ . ระยะทาง ๑,๑๐๐ ม	๑๐,๐๐๐,๐๐๐	๑๐,๐๐๐,๐๐๐	๑๐,๐๐๐,๐๐๐	๑๐,๐๐๐,๐๐๐	๑๐,๐๐๐,๐๐๐	ร้อยละของนักท่องเที่ยว นักท่องเที่ยวและ เดินทางเข้าสู่ แหล่งท่องเที่ยว เพิ่มขึ้น	พัฒนาแหล่ง ท่องเที่ยวและ สร้างรายได้ ให้แก่ประชาชน	กรมส่งเสริม
รวม ๒๓ โครงการ				๑๔๓,๗๓๕,๐๐๐	๑๔๓,๗๓๕,๐๐๐	๑๔๓,๗๓๕,๐๐๐	๑๔๑,๔๓๕,๐๐๐	๑๔๓,๗๓๕,๐๐๐			

รายละเอียดโครงการพัฒนา
แผนพัฒนาท้องถิ่น (พ.ศ.๒๕๖๖-๒๕๗๐)
สำหรับ โครงการที่เกินศักยภาพขององค์กรปกครองส่วนท้องถิ่นที่ใช้สำหรับการประสานแผนพัฒนาท้องถิ่น
องค์การบริหารส่วนตำบลหน้าเขา

ผ. ๐๒/๒

ก. ยุทธศาสตร์จังหวัดที่ ๑. พัฒนาการท่องเที่ยวให้มีคุณภาพและยั่งยืน เพิ่มศักยภาพให้ได้มาตรฐานในระดับสากลและเชื่อมโยงการท่องเที่ยวระดับภูมิภาคและนานาชาติ

ข. ยุทธศาสตร์การพัฒนาขององค์กรปกครองส่วนท้องถิ่นในเขตจังหวัดกระบี่ ๑. พัฒนาการท่องเที่ยวให้เป็นการท่องเที่ยวสีเขียว (Green Tourism)

๑. ยุทธศาสตร์ ด้านเศรษฐกิจ

๑.๑ แผนงานเคหะและชุมชน

ที่	โครงการ	วัตถุประสงค์	เป้าหมาย (ผลผลิตของโครงการ)	งบประมาณ					ตัวชี้วัด (KPI)	ผลที่คาดว่าจะได้รับ	หน่วยงาน รับผิดชอบหลัก
				๒๕๖๑ (บาท)	๒๕๖๒ (บาท)	๒๕๖๓ (บาท)	๒๕๖๔ (บาท)	๒๕๖๕ (บาท)			
๑	ติดตั้งเสาไฟฟ้า สาธารณะสองข้าง ทาง ถนนสายบ้าน ข้างตาย - ห้วยน้ำ แก้ว ตำบลหน้าเขา อำเภอเขาพนม จังหวัดกระบี่	- เพื่อลด อุบัติเหตุทาง ถนน และเพื่อให้ การจราจรเป็น ระเบียบเรียบร้อย	ติดตั้งไฟฟ้าส่องทางสาธารณะ ถนนสายบ้านข้างตาย - ห้วย น้ำแก้ว จุดเริ่มต้นสามแยก ถนนสายบ้านข้างตาย - ห้วย น้ำแก้ว จุดสิ้นสุดจุดถนนสาย ควนทัง-เขาแก้ว หมู่ที่ ๖ตำบล หน้าเขา อำเภอเขาพนม จังหวัดกระบี่ ระยะทาง ๒๐.๕๐ กิโลเมตร	๑๐,๐๐๐,๐๐๐	๑๐,๐๐๐,๐๐๐	๑๐,๐๐๐,๐๐๐	๑๐,๐๐๐,๐๐๐	๑๐,๐๐๐,๐๐๐	อัตราการ เกิดอุบัติเหตุ ลดลง	ประชาชนมี ความ ปลอดภัยใน ชีวิตและ ทรัพย์สิน	อบจ.กระบี่
	รวม ๑ โครงการ			๑๐,๐๐๐,๐๐๐	๑๐,๐๐๐,๐๐๐	๑๐,๐๐๐,๐๐๐	๑๐,๐๐๐,๐๐๐	๑๐,๐๐๐,๐๐๐			

บัญชีครุภัณฑ์
(ผ.03)

บัญชีครุภัณฑ์
แผนพัฒนาท้องถิ่น (พ.ศ.๒๕๖ - ๒๕๗๐)
องค์การบริหารส่วนตำบลหน้าเขา

ที่	แผนงาน	หมวด	ประเภท	เป้าหมาย (ผลผลิตของครุภัณฑ์)	งบประมาณและที่ผ่านมา					หน่วยงาน ที่รับผิดชอบ
					๒๕๖๖ (บาท)	๒๕๖๗ (บาท)	๒๕๖๘ (บาท)	๒๕๖๙ (บาท)	๒๕๗๐(บาท)	
๑	เคหะและชุมชน	ค่าครุภัณฑ์	ครุภัณฑ์การเกษตร	- จัดซื้อเครื่องสูบน้ำ - แบบหอยโข่ง ขนาด ๒ แรงม้า จำนวน ๒ ตัว และขนาด ๓ แรงมา จำนวน ๒ ตัว - แบบจุ่มน้ำ (ซัมเมอร์ท) submesible ขนาด ๑๕ แรง จำนวน ๒ ตัว ขนาด ๒ แรง จำนวน ๒ ตัว ขนาด ๓ แรง ๑ ตัว	๑๕๐,๐๐๐	๑๕๐,๐๐๐	๑๕๐,๐๐๐	๑๕๐,๐๐๐	๑๕๐,๐๐๐	กองช่าง
๒	บริหารงานทั่วไป	ค่าครุภัณฑ์	ครุภัณฑ์สำนักงาน	- จัดหาเก้าอี้พนักคอย ๔ ที่นั่ง จำนวน ๔ ชุด	๑๒,๐๐๐	๑๒,๐๐๐	๑๒,๐๐๐	๑๒,๐๐๐	๑๒,๐๐๐	สำนักปลัด
๓	แผนงานการรักษา ความสงบภายใน	ค่าครุภัณฑ์	ครุภัณฑ์คอมพิวเตอร์ หรืออิเล็กทรอนิกส์	- จัดซื้อและติดตั้งระบบ กล้องโทรทัศน์วงจรปิด ชนิด เครือข่ายแบบมุมมองคงที่ สำหรับ ติดตั้งภายนอกอาคารพร้อม อุปกรณ์ครบชุด เพื่อติดตั้ง หมู่ที่ ๑ บ้านหน้าเขา ในย่านชุมชนและ ที่สาธารณะ บริเวณทางแยก ตาม แบบรูปที่ อบต.กำหนด	๕๐๐,๐๐๐	๕๐๐,๐๐๐	๕๐๐,๐๐๐	๕๐๐,๐๐๐	๕๐๐,๐๐๐	สำนักปลัด

ที่	แผนงาน	หมวด	ประเภท	เป้าหมาย (ผลผลิตของครุภัณฑ์)	งบประมาณและที่ผ่านมา					หน่วยงาน ที่รับผิดชอบ
					๒๕๖๖ (บาท)	๒๕๖๗ (บาท)	๒๕๖๘ (บาท)	๒๕๖๙ (บาท)	๒๕๗๐(บาท)	
๔	แผนงานการรักษา ความสงบภายใน	ค่าครุภัณฑ์	ครุภัณฑ์คอมพิวเตอร์ หรืออิเล็กทรอนิกส์	- จัดซื้อและติดตั้งระบบ กล้องโทรทัศน์วงจรปิด ชนิด เครือข่ายแบบมุมมองคงที่ สำหรับ ติดตั้งภายนอกอาคารพร้อม อุปกรณ์ครบชุด เพื่อติดตั้ง หมู่ที่ ๕ บ้านนา ในย่านชุมชนและที่ สาธารณะ บริเวณทางแยก ตาม แบบรูปที่ อบต.กำหนด	๕๐๐,๐๐๐	๕๐๐,๐๐๐	๕๐๐,๐๐๐	๕๐๐,๐๐๐	๕๐๐,๐๐๐	สำนักงาน ที่รับผิดชอบ สำนักปลัด
๕	แผนงานการรักษา ความสงบภายใน	ค่าครุภัณฑ์	ครุภัณฑ์คอมพิวเตอร์ หรืออิเล็กทรอนิกส์	- จัดซื้อและติดตั้งระบบ กล้องโทรทัศน์วงจรปิด ชนิด เครือข่ายแบบมุมมองคงที่ สำหรับ ติดตั้งภายนอกอาคารพร้อม อุปกรณ์ครบชุด เพื่อติดตั้ง หมู่ที่ ๖ บ้านห้วยน้ำแก้ว ในย่านชุมชน และที่สาธารณะ บริเวณทางแยก ตามแบบรูปที่ อบต.กำหนด	๕๐๐,๐๐๐	๕๐๐,๐๐๐	๕๐๐,๐๐๐	๕๐๐,๐๐๐	๕๐๐,๐๐๐	สำนักปลัด

ที่	แผนงาน	หมวด	ประเภท	เป้าหมาย (ผลผลิตของครุภัณฑ์)	งบประมาณและที่ผ่านมา					หน่วยงาน ที่รับผิดชอบ
					๒๕๖๖ (บาท)	๒๕๖๗ (บาท)	๒๕๖๘ (บาท)	๒๕๖๙ (บาท)	๒๕๗๐(บาท)	
๖	แผนงานการรักษา ความสงบภายใน	ค่าครุภัณฑ์	ครุภัณฑ์คอมพิวเตอร์ หรืออิเล็กทรอนิกส์	- จัดซื้อและติดตั้งระบบ กล้องโทรทัศน์วงจรปิด ชนิด เครือข่ายแบบมุงมองคงที่ สำหรับ ติดตั้งภายนอกอาคารพร้อม อุปกรณ์ครบชุด เพื่อติดตั้ง หมู่ที่ ๗ บ้านต้นหาร ในย่านชุมชนและ ที่สาธารณะ บริเวณทางแยก ตาม แบบรูปที่ อบต.กำหนด	๕๐๐,๐๐๐	๕๐๐,๐๐๐	๕๐๐,๐๐๐	๕๐๐,๐๐๐	๕๐๐,๐๐๐	สำนักปลัด
๗	แผนงานการรักษา ความสงบภายใน	ค่าครุภัณฑ์	ครุภัณฑ์คอมพิวเตอร์ หรืออิเล็กทรอนิกส์	- จัดซื้อและติดตั้งระบบ กล้องโทรทัศน์วงจรปิด ชนิด เครือข่ายแบบมุงมองคงที่ สำหรับ ติดตั้งภายนอกอาคารพร้อม อุปกรณ์ครบชุด เพื่อติดตั้ง หมู่ที่ ๘ บ้านเขาวัวพลัด ในย่านชุมชน และที่สาธารณะ บริเวณทางแยก ตามแบบรูปที่ อบต.กำหนด	๕๐๐,๐๐๐	๕๐๐,๐๐๐	๕๐๐,๐๐๐	๕๐๐,๐๐๐	๕๐๐,๐๐๐	สำนักปลัด
๘	แผนงานการรักษา ความสงบภายใน	ค่าครุภัณฑ์	ครุภัณฑ์คอมพิวเตอร์ หรืออิเล็กทรอนิกส์	-จัดหากำกล้องโทรทัศน์วงจรปิด (CCTV)พร้อมอุปกรณ์ครบชุด เพื่อติดตั้ง บริเวณสำนักงาน องค์การบริหารส่วนตำบลหน้าเขา ตามแบบรูปที่ อบต.กำหนด	๕๐๐,๐๐๐	๕๐๐,๐๐๐	๕๐๐,๐๐๐	๕๐๐,๐๐๐	๕๐๐,๐๐๐	สำนักปลัด

ที่	แผนงาน	หมวด	ประเภท	เป้าหมาย (ผลผลิตของครุภัณฑ์)	งบประมาณและที่ผ่านมา					หน่วยงาน ที่รับผิดชอบ
					๒๕๖๖ (บาท)	๒๕๖๗ (บาท)	๒๕๖๘ (บาท)	๒๕๖๙ (บาท)	๒๕๗๐(บาท)	
๙	แผนงานการรักษา ความสงบภายใน	ค่าครุภัณฑ์	ครุภัณฑ์คอมพิวเตอร์ หรืออิเล็กทรอนิกส์	- จัดหากำลังโทรทัศน์วงจรปิด (CCTV)พร้อมอุปกรณ์ครบชุด เพื่อติดตั้ง บริเวณศูนย์พัฒนาเด็ก เล็ก ทั้ง ๓ ศูนย์ ตามแบบรูปที่ อบต.กำหนด	๘๐๐,๐๐๐	๘๐๐,๐๐๐	๘๐๐,๐๐๐	๘๐๐,๐๐๐	๘๐๐,๐๐๐	สำนักงานปลัด
๑๐	แผนงานการรักษา ความสงบภายใน	ค่าครุภัณฑ์	ครุภัณฑ์ยานพาหนะ และขนส่ง	- จัดหารถพยาบาลฉุกเฉิน (รถ กระบะ) ปริมาตรกระบะไม่เกิน กว่า ๒,๐๐๐ ซีซี พร้อมอุปกรณ์ทาง การแพทย์ จำนวน ๑ คัน	๑,๐๐๐,๐๐๐	๑,๐๐๐,๐๐๐	๑,๐๐๐,๐๐๐	๑,๐๐๐,๐๐๐	๑,๐๐๐,๐๐๐	สำนักงานปลัด
๑๑	บริหารงานทั่วไป	ค่าครุภัณฑ์	ครุภัณฑ์โฆษณาและ เผยแพร่	- จัดซื้อชุดเครื่องขยายเสียง ลำโพง และไมโครโฟนชนิดไร้สาย และชนิดมีสายพร้อมสายยาว ๒๐ เมตร พร้อมชุดโต๊ะวางเครื่องเสียง เชื่อมต่อระบบพร้อมใช้งาน	๖๕,๐๐๐	๖๕,๐๐๐	๖๕,๐๐๐	๖๕,๐๐๐	๖๕,๐๐๐	สำนักงานปลัด
๑๒	การศึกษา	ค่าครุภัณฑ์	ครุภัณฑ์สำนักงาน	จัดซื้อโต๊ะรับประทานอาหารของ เด็ก ขนาดไม่น้อยกว่า (๖๐x๑๒๐x๕๐) จำนวน ๖ ตัว	๑๐,๗๐๐	๑๐,๗๐๐	๑๐,๗๐๐	๑๐,๗๐๐	๑๐,๗๐๐	กอง การศึกษาฯ
				รวม	๕,๐๓๗,๗๐๐	๕,๐๓๗,๗๐๐	๕,๐๓๗,๗๐๐	๕,๐๓๗,๗๐๐	๕,๐๓๗,๗๐๐	

ส่วนที่ 4

การติดตามและประเมินผล

ส่วนที่ ๔

การติดตามและประเมินผล

๔.๑. การติดตามและประเมินผลยุทธศาสตร์

การติดตามและประเมินผลยุทธศาสตร์ ดำเนินการตามระเบียบกระทรวงมหาดไทย ว่าด้วยการจัดทำแผนพัฒนาท้องถิ่นขององค์กรปกครองส่วนท้องถิ่น พ.ศ.๒๕๔๘ แก้ไขเพิ่มเติมถึง (ฉบับที่ ๓) พ.ศ. ๒๕๖๑ และหนังสือกระทรวงมหาดไทย ด่วนที่สุด ที่ มท ๐๘๑๐.๓/ว ๒๙๓๑ ลงวันที่ ๑๕ พฤษภาคม ๒๕๖๒ โดยกำหนดให้คณะกรรมการติดตามและประเมินผลแผนพัฒนาท้องถิ่น ดำเนินการให้คะแนนตามเกณฑ์ที่กำหนดไว้ ซึ่งเป็นส่วนหนึ่งของการติดตามและประเมินผลแผนพัฒนา โดยใช้แนวทางการพิจารณาการติดตามและประเมินผลยุทธศาสตร์เพื่อความสอดคล้องแผนพัฒนาท้องถิ่น ดังนี้

ประเด็นการพิจารณา	คะแนน	คะแนนที่ได้
๑. ข้อมูลสภาพทั่วไปและข้อมูลพื้นฐานขององค์กรปกครองส่วนท้องถิ่น	๒๐	
๒. การวิเคราะห์สถานการณ์และศักยภาพ	๒๐	
๓. ยุทธศาสตร์ ประกอบด้วย	๖๐	
๓.๑ ยุทธศาสตร์ขององค์กรปกครองส่วนท้องถิ่น	(๑๐)	
๓.๒ ยุทธศาสตร์ขององค์กรปกครองส่วนท้องถิ่นในเขตจังหวัด	(๑๐)	
๓.๓ ยุทธศาสตร์จังหวัด	(๑๐)	
๓.๔ วิสัยทัศน์	(๕)	
๓.๕ กลยุทธ์	(๕)	
๓.๖ เป้าประสงค์ของแต่ละประเด็นกลยุทธ์	(๕)	
๓.๗ จุดยืนทางยุทธศาสตร์	(๕)	
๓.๘ แผนงาน	(๕)	
๓.๙ ความเชื่อมโยงของยุทธศาสตร์ในภาพรวม	(๕)	
รวมคะแนน	๑๐๐	

ประเด็นการพิจารณา	รายละเอียดหลักเกณฑ์	คะแนนเต็ม	คะแนนที่ได้
<p>๑. ข้อมูลสภาพทั่วไปและข้อมูลพื้นฐานขององค์กรปกครองส่วนท้องถิ่น</p>	<p>ควรประกอบด้วยข้อมูลดังนี้ (๑) ข้อมูลเกี่ยวกับด้านกายภาพ เช่น ที่ตั้งของหมู่บ้าน/ชุมชน/ตำบล ลักษณะภูมิประเทศ ลักษณะภูมิอากาศ ลักษณะของดิน ลักษณะของแหล่งน้ำ ลักษณะของไม้/ป่าไม้ ฯลฯ ด้านการเมือง/การปกครอง เช่น เขตการปกครอง การเลือกตั้ง ฯลฯ</p>	<p>๒๐ (๓)</p>	
	<p>(๒) ข้อมูลเกี่ยวกับด้านการเมือง/การปกครอง เช่น เขตการปกครอง การเลือกตั้ง ฯลฯ ประชากร เช่น ข้อมูลเกี่ยวกับจำนวนประชากร และช่วงอายุและจำนวนประชากร ฯลฯ</p>	<p>(๒)</p>	
	<p>(๓) ข้อมูลเกี่ยวกับสภาพทางสังคม เช่น การศึกษา สาธารณสุข อาชญากรรม ยาเสพติด การสังคมสงเคราะห์ ฯลฯ</p>	<p>(๒)</p>	
	<p>(๔) ข้อมูลเกี่ยวกับระบบบริการพื้นฐาน เช่น การคมนาคมขนส่ง การไฟฟ้า การประปา โทรศัพท์ ฯลฯ</p>	<p>(๒)</p>	
	<p>(๕) ข้อมูลเกี่ยวกับระบบเศรษฐกิจ เช่น การเกษตร การประมง การปศุสัตว์ การบริการ การท่องเที่ยว อุตสาหกรรม การพาณิชย์/กลุ่มอาชีพ แรงงาน ฯลฯ</p>	<p>(๒)</p>	
	<p>(๖) ข้อมูลเกี่ยวกับศาสนา ประเพณี วัฒนธรรม เช่น การนับถือศาสนาประเพณีและงานประจำปี ภูมิปัญญาท้องถิ่น ภาษาถิ่น สินค้าพื้นเมืองและของที่ระลึก ฯลฯ และอื่นๆ</p>	<p>(๒)</p>	
	<p>(๗) ข้อมูลเกี่ยวกับทรัพยากรธรรมชาติ เช่น น้ำ ป่าไม้ ภูเขา คุณภาพของทรัพยากรธรรมชาติ ฯลฯ</p>	<p>(๒)</p>	
	<p>(๘) การสำรวจและจัดเก็บข้อมูลเพื่อการจัดทำแผนพัฒนาท้องถิ่นหรือการใช้ข้อมูล จปฐ.</p>	<p>(๒)</p>	
	<p>(๙) การประชุมประชาคมท้องถิ่น รูปแบบ วิธีการ และการดำเนินการประชุมประชาคมท้องถิ่นโดยใช้กระบวนการร่วมคิด ร่วมทำ ร่วมตัดสินใจ ร่วมตรวจสอบ ร่วมรับประโยชน์ ร่วมแก้ปัญหา ปรีกษาหารือ แลกเปลี่ยนเรียนรู้ เพื่อแก้ไขปัญหาสำหรับการพัฒนาท้องถิ่นตามอำนาจหน้าที่ขององค์กรปกครองส่วนท้องถิ่น</p>	<p>(๓)</p>	

ประเด็นการพิจารณา	รายละเอียดหลักเกณฑ์	คะแนนเต็ม	คะแนนที่ได้
๒. การวิเคราะห์ สถานการณ์และ ศักยภาพ	<p>ควรประกอบด้วยข้อมูลดังนี้</p> <p>(๑) การวิเคราะห์ที่ครอบคลุมความเชื่อมโยง ความสอดคล้องยุทธศาสตร์จังหวัด ยุทธศาสตร์การพัฒนาขององค์กรปกครองส่วนท้องถิ่นในเขตจังหวัด ยุทธศาสตร์ขององค์กรปกครองส่วนท้องถิ่น นโยบายของผู้บริหารท้องถิ่น รวมถึงความเชื่อมโยงแผนยุทธศาสตร์ชาติ ๒๐ ปี แผนพัฒนาเศรษฐกิจและสังคมแห่งชาติ และ Thailand ๔.๐</p>	๒๐ (๕)	
	<p>(๒) การวิเคราะห์การใช้ผังเมืองรวมหรือผังเมืองเฉพาะและการบังคับใช้ผลของการบังคับใช้ สภาพการณ์ที่เกิดขึ้นต่อการพัฒนาท้องถิ่น</p>	(๓)	
	<p>(๓) การวิเคราะห์ทางสังคม เช่น ด้านแรงงาน การศึกษา สาธารณสุข ความยากจน อาชญากรรม ปัญหาเสพติด เทคโนโลยี จารีตประเพณี วัฒนธรรม ภูมิปัญญาท้องถิ่น เป็นต้น</p>	(๓)	
	<p>(๔) การวิเคราะห์ทางเศรษฐกิจ ข้อมูลด้านรายได้ครัวเรือน การส่งเสริมอาชีพ กลุ่มอาชีพ กลุ่มทางสังคม การพัฒนาอาชีพและกลุ่มต่างๆ สภาพทางเศรษฐกิจและความเป็นอยู่ทั่วไป เป็นต้น</p>	(๓)	
	<p>(๕) การวิเคราะห์สิ่งแวดล้อม พื้นที่สีเขียว ธรรมชาติต่างๆ ทางภูมิศาสตร์ กระบวนการหรือสิ่งที่เกิดขึ้น การประดิษฐ์ที่มีผลต่อสิ่งแวดล้อมและการพัฒนา</p>	(๓)	
	<p>(๖) ผลการวิเคราะห์ศักยภาพเพื่อประเมินสถานการณ์การพัฒนาในปัจจุบันและโอกาสการพัฒนาในอนาคตของท้องถิ่น ด้วยเทคนิค SWOT Analysis ที่อาจส่งผลการดำเนินงาน ได้แก่ S - Strength (จุดแข็ง) W-Weakness (จุดอ่อน) O - Opportunity (โอกาส) และT - Threat (อุปสรรค)</p>	(๓)	
๓. ยุทธศาสตร์ ๓.๑ ยุทธศาสตร์ของ องค์กรปกครองส่วน ท้องถิ่น	<p>ควรประกอบด้วยข้อมูลดังนี้</p> <p>สอดคล้องกับสภาพสังคม เศรษฐกิจ สิ่งแวดล้อมของท้องถิ่น ประเด็นปัญหาการพัฒนาและแนวทางการพัฒนาที่สอดคล้องกับยุทธศาสตร์ขององค์กรปกครองส่วนท้องถิ่น และเชื่อมโยงหลักประชารัฐ แผนยุทธศาสตร์ชาติ ๒๐ ปี แผนพัฒนาเศรษฐกิจและสังคมแห่งชาติ และ Thailand ๔.๐</p>	๒๐ (๑๐)	
๓.๒ ยุทธศาสตร์ของ องค์กรปกครองส่วน ท้องถิ่นในเขตจังหวัด	<p>สอดคล้องและเชื่อมโยงกับสภาพสังคม เศรษฐกิจ สิ่งแวดล้อมของท้องถิ่น และยุทธศาสตร์จังหวัด และเชื่อมโยงหลักประชารัฐ แผนยุทธศาสตร์ชาติ ๒๐ ปี แผนพัฒนาเศรษฐกิจและสังคมแห่งชาติ และThailand ๔.๐</p>	(๑๐)	

ประเด็นการพิจารณา	รายละเอียดหลักเกณฑ์	คะแนนเต็ม	คะแนนที่ได้
๓.๓ ยุทธศาสตร์ จังหวัด	สอดคล้องกับแผนพัฒนาเศรษฐกิจและสังคมแห่งชาติ แผนการบริหารราชการแผ่นดิน นโยบาย/ยุทธศาสตร์ คสช. และนโยบายรัฐบาล หลักประชาธิปไตย ระบอบประชาธิปไตย ๒๐ ปี และ Thailand ๔.๐	(๑๐)	
๓.๔ วิสัยทัศน์	วิสัยทัศน์ ซึ่งมีลักษณะแสดงสถานะที่องค์กรปกครองส่วนท้องถิ่นต้องการจะเป็นหรือบรรลุถึงอนาคตอย่างชัดเจน สอดคล้องกับโอกาสและศักยภาพที่เป็นลักษณะเฉพาะขององค์กรปกครองส่วนท้องถิ่นและสัมพันธ์กับโครงการพัฒนา	(๕)	
๓.๕ กลยุทธ์	แสดงให้เห็นช่องทาง วิธีการ ภารกิจหรือสิ่งที่ต้องทำตามอำนาจหน้าที่ขององค์กรปกครองส่วนท้องถิ่นที่จะนำไปสู่การบรรลุวิสัยทัศน์ หรือแสดงให้เห็นถึงความชัดเจนในสิ่งที่จะดำเนินการให้บรรลุวิสัยทัศน์นั้น	(๕)	
๓.๖ เป้าประสงค์ ของแต่ละประเด็น ยุทธศาสตร์	เป้าประสงค์ของแต่ละประเด็นกลยุทธ์มีความสอดคล้องและสนับสนุนต่อกลยุทธ์ที่จะเกิดขึ้น มุ่งหมายสิ่งหนึ่งสิ่งใดที่ชัดเจน	(๕)	
๓.๗ จุดยืนทาง ยุทธศาสตร์ (Positinoing)	ความมุ่งมั่นอันแน่วแน่ในการวางแผนพัฒนาท้องถิ่น เพื่อให้บรรลุวิสัยทัศน์ขององค์กรปกครองส่วนท้องถิ่น ซึ่งเกิดจากศักยภาพของพื้นที่จริง ที่จะนำไปสู่ผลสำเร็จทางยุทธศาสตร์	(๕)	
๓.๘ แผนงาน	แผนงานหรือจุดมุ่งหมายเพื่อการพัฒนาในอนาคต กำหนดจุดมุ่งหมายในเรื่องใดเรื่องหนึ่งหรือแผนงานที่เกิดจากเป้าประสงค์ ตัวชี้วัด ค่าเป้าหมาย กลยุทธ์ จุดยืนทางยุทธศาสตร์ขององค์กรปกครองส่วนท้องถิ่นที่มีความชัดเจนนำไปสู่การทำโครงการพัฒนาท้องถิ่นในแผนพัฒนาท้องถิ่นสี่ปี โดยระบุแผนงานและความเชื่อมโยงดังกล่าว	(๕)	
๓.๙ ความเชื่อมโยง ของยุทธศาสตร์ใน ภาพรวม	ความเชื่อมโยงองค์รวมที่นำไปสู่การพัฒนาท้องถิ่นที่เกิดผลผลิต/โครงการจากแผนยุทธศาสตร์ชาติ ๒๐ ปี แผนพัฒนาเศรษฐกิจและสังคมแห่งชาติ ฉบับที่ ๑๒ Thailand ๔.๐ แผนพัฒนาภาค/แผนพัฒนากลุ่มจังหวัด /แผนพัฒนาจังหวัด ยุทธศาสตร์การพัฒนาขององค์กรปกครองส่วนท้องถิ่นในเขตจังหวัดและยุทธศาสตร์ขององค์กรปกครองส่วนท้องถิ่น	(๕)	
รวมคะแนน		๑๐๐	

ประเด็นการพิจารณา	รายละเอียดหลักเกณฑ์	คะแนนเต็ม	คะแนนที่ได้
๑. การสรุปสถานการณ์การพัฒนา	เป็นการวิเคราะห์กรอบการจัดทำยุทธศาสตร์ขององค์กรปกครองส่วนท้องถิ่น (ใช้การวิเคราะห์ SWOT Analysis/Demand (Demand Analysis)/Global Demand และ Trend ปัจจัยและสถานการณ์การเปลี่ยนแปลงที่มีผล ต่อการพัฒนา อย่างน้อยต้องประกอบด้วย การวิเคราะห์ศักยภาพด้านเศรษฐกิจ, ด้านสังคม, ด้านทรัพยากรธรรมชาติและสิ่งแวดล้อม)	๑๐	
๒. การประเมินผลการนำแผนพัฒนาท้องถิ่นสู่ไปปฏิบัติในเชิงปริมาณ	๑) การควบคุมที่มีตัวเลขต่างๆ เพื่อนำมาใช้วัดผลในเชิงปริมาณเช่น การวัดจำนวนโครงการ กิจกรรม งานต่างๆ ก็คือผลผลิตนั่นเองว่าเป็นไปตามที่ตั้งเป้าหมายเอาไว้หรือไม่จำนวนที่ดำเนินการจริงตามที่ได้กำหนดไว้เท่าไร จำนวนที่ไม่สามารถดำเนินการได้มีจำนวนเท่าไรสามารถอธิบายได้ตามหลักประสิทธิภาพ (Efficiency) ของการพัฒนาท้องถิ่นตามอำนาจหน้าที่ที่ได้กำหนดไว้ ๒) วิเคราะห์ผลกระทบ/สิ่งที่กระทบ (Impact) โครงการ ที่ดำเนินการในเชิงปริมาณ (Qualitative)	๑๐	
๓. การประเมินผลการนำแผนพัฒนาท้องถิ่นสู่ไปปฏิบัติในเชิงคุณภาพ	๑) การประเมินประสิทธิผลของแผนพัฒนาในเชิงคุณภาพ คือการนำเอาเทคนิคต่าง ๆ มาใช้เพื่อวัดค่าภารกิจ โครงการ กิจกรรม งานต่างๆ ที่ดำเนินการในพื้นที่นั้นๆ ตรงต่อความต้องการของประชาชนหรือไม่และเป็นไปตามอำนาจหน้าที่หรือไม่ ประชาชนพึงพอใจหรือไม่ สิ่งของวัสดุ ครุภัณฑ์ การดำเนินการต่างๆ มีสภาพหรือลักษณะถูกต้อง คงทน ถาวร สามารถใช้ได้ตามวัตถุประสงค์หรือไม่ ซึ่งเป็นไปตามหลักประสิทธิผล (Effectiveness) ผลการปฏิบัติราชการตามที่ได้รับงบประมาณมาดำเนินการ รวมถึงสามารถเทียบเคียงกับส่วนราชการหรือหน่วยงาน ๒) วิเคราะห์ผลกระทบ/สิ่งที่กระทบ (Impact) โครงการ ที่ดำเนินการในเชิงคุณภาพ (Qualitative)	๑๐	
๔. แผนงานและยุทธศาสตร์การพัฒนา	๑) วิเคราะห์แผนงาน งานที่เกิดจากด้านต่างๆ มีความสอดคล้องกับยุทธศาสตร์ขององค์กรปกครองส่วนท้องถิ่นในมิติต่างๆ จนนำไปสู่การจัดทำโครงการพัฒนาท้องถิ่นโดยใช้ SWOT Analysis/Demand (Demand Analysis)/Global Demand/Trend หรือหลักการบูรณาการ (Integration) กับองค์กรปกครองส่วนท้องถิ่น ที่มีพื้นที่ติดต่อกัน ๒) วิเคราะห์แผนงานงานที่เกิดจากด้านต่างๆ ที่สอดคล้องกับการแก้ไขปัญหาความยากจนหลักประชารัฐ และหลักปรัชญาเศรษฐกิจพอเพียงและโดยเฉพาะเศรษฐกิจพอเพียงท้องถิ่น (ด้านการเกษตรและแหล่งน้ำ) (Local Sufficiency Economy Plan:LSEP)	๑๐	

ประเด็นการพิจารณา	รายละเอียดหลักเกณฑ์	คะแนนเต็ม	คะแนนที่ได้
<p>๕. โครงการพัฒนา</p> <p>๕.๑ ความชัดเจนของชื่อโครงการ</p>	<p>ควรประกอบด้วยข้อมูลดังนี้</p> <p>เป็นโครงการที่มีวัตถุประสงค์สนองต่อแผนยุทธศาสตร์การพัฒนาขององค์กรปกครองส่วนท้องถิ่นและดำเนินการเพื่อให้การพัฒนาบรรลุตามวิสัยทัศน์ขององค์กรปกครองส่วนท้องถิ่นที่กำหนดไว้ ชื่อโครงการมีความชัดเจนมุ่งไปเรื่องใดเรื่องหนึ่ง อ่านแล้วเข้าใจได้ว่าจะพัฒนาอะไรในอนาคต</p>	<p>๖๐ (๕)</p>	
	<p>มีวัตถุประสงค์ชัดเจน (clear objective) โครงการต้องกำหนดวัตถุประสงค์สอดคล้องกับความเป็นมาของโครงการ สอดคล้องกับหลักการและเหตุผล วิธีการดำเนินงานต้องสอดคล้องกับวัตถุประสงค์ มีความเป็นไปได้อย่างชัดเจน มีลักษณะเฉพาะเจาะจง</p>	<p>(๕)</p>	
<p>๕.๒ กำหนดวัตถุประสงค์สอดคล้องกับโครงการ</p>	<p>สภาพที่อยากให้เกิดขึ้นในอนาคตเป็นทิศทางที่ต้องไปให้ถึงเป้าหมายต้องชัดเจน สามารถระบุจำนวนเท่าไร กลุ่มเป้าหมายคืออะไร มีผลผลิตอย่างไร กลุ่มเป้าหมายพื้นที่ดำเนินงาน และระยะเวลาดำเนินงานอธิบายให้ชัดเจนว่าโครงการนี้จะทำที่ไหน เริ่มต้นในช่วงเวลาใดและจบลงเมื่อไร ใครคือกลุ่มเป้าหมายของโครงการ หากกลุ่มเป้าหมายมีหลายกลุ่ม ให้บอกชัดเจนไปว่าใคร คือ กลุ่มเป้าหมายหลัก ใครคือกลุ่มเป้าหมายรอง</p>	<p>(๕)</p>	
<p>๕.๓ เป้าหมาย (ผลผลิตของโครงการ) มีความชัดเจนนำไปสู่การตั้งงบประมาณได้ถูกต้อง</p>	<p>โครงการสอดคล้องกับ (๑) ความมั่นคง (๒) การสร้างความสามารถในการแข่งขัน (๓) การพัฒนาเสริมสร้างศักยภาพคน (๔) การสร้างโอกาสความเสมอภาคและเท่าเทียมกัน ทางสังคม (๕) การสร้างการเติบโตบนคุณภาพชีวิตที่เป็นมิตรต่อสิ่งแวดล้อม (๖) การปรับสมดุลและพัฒนาระบบการบริหารจัดการภาครัฐ เพื่อให้เกิดความมั่นคง มั่งคั่ง ยั่งยืน</p>	<p>(๕)</p>	
<p>๕.๔ โครงการมีความสอดคล้องกับแผนยุทธศาสตร์ ๒๐ ปี</p>	<p>โครงการมีความสอดคล้องแผนพัฒนาเศรษฐกิจและสังคมแห่งชาติฉบับที่ ๑๒ โดย (๑) ยึดหลักปรัชญาเศรษฐกิจพอเพียง (๒) ยึดคนเป็นศูนย์กลางพัฒนา (๓) ยึดวิสัยทัศน์ภายใต้ยุทธศาสตร์ชาติ ๒๐ ปี (๔) ยึดเป้าหมายอนาคตประเทศไทย ๒๕๗๙ (๕) ยึดหลักการนำไปสู่ปฏิบัติให้เกิดผลสัมฤทธิ์อย่างจริงจังใน ๕ ปีที่ต่อยอดไปสู่ผลสัมฤทธิ์ที่เป็นเป้าหมายระยะยาว ภายใต้แนวทางการพัฒนา (๑) การยกระดับศักยภาพการแข่งขันและการหลุดพ้นกับดักรายได้ปานกลางสู่รายได้สูง (๒) การพัฒนาศักยภาพคนตามช่วงวัยและการปฏิรูประบบ เพื่อสร้างสังคมสูงวัยอย่างมีคุณภาพ (๓) การลดความเหลื่อมล้ำทางสังคม (๔) การรองรับการเชื่อมโยงภูมิภาคและความเป็นเมือง (๕) การสร้างความเจริญเติบโตทางเศรษฐกิจและสังคมอย่างเป็นมิตรกับสิ่งแวดล้อม (๖) การบริหารราชการแผ่นดิน ที่มีประสิทธิภาพ</p>	<p>(๕)</p>	
<p>๕.๕ เป้าหมาย (ผลผลิตของโครงการ) มีความสอดคล้องกับแผนพัฒนาเศรษฐกิจและสังคมแห่งชาติ</p>			

ประเด็นการพิจารณา	รายละเอียดหลักเกณฑ์	คะแนนเต็ม	คะแนนที่ได้
๕.๖ โครงการมีความสอดคล้องกับ Thailand ๔.๐	โครงการมีลักษณะหรือสอดคล้องกับการปรับเปลี่ยนโครงสร้างเศรษฐกิจไปสู่ Value-Based Economy หรือเศรษฐกิจ ที่ขับเคลื่อนด้วยนวัตกรรม ทำน้อยได้มาก เช่น (๑) เปลี่ยนจากการผลิตสินค้า โภคภัณฑ์ไปสู่สินค้าเชิงนวัตกรรม (๒) เปลี่ยนจากการขับเคลื่อนประเทศด้วยภาคอุตสาหกรรม ไปสู่การขับเคลื่อนด้วยเทคโนโลยี ความคิดสร้างสรรค์และนวัตกรรม (๓) เปลี่ยนจากการเน้นภาคการผลิตสินค้าไปสู่การเน้นภาคบริการมากขึ้น รวมถึงโครงการที่เติมเต็มด้วยวิทยาการ ความคิดสร้างสรรค์ นวัตกรรม วิทยาศาสตร์ เทคโนโลยี และการวิจัยและพัฒนาแล้ว ต่อยอดความได้เปรียบเชิงเปรียบเทียบ เช่น ด้านการเกษตรเทคโนโลยีชีวภาพ สาธารณสุข วัฒนธรรม ฯลฯ	(๕)	
๕.๗ โครงการสอดคล้องกับ ยุทธศาสตร์ จังหวัด	โครงการพัฒนาท้องถิ่นมีความสอดคล้องกับห้วงระยะเวลาของแผนพัฒนาจังหวัดที่ได้กำหนดขึ้น เพื่อขับเคลื่อนการพัฒนาท้องถิ่นเสมือนหนึ่งการขับเคลื่อนการพัฒนาจังหวัดซึ่งไม่สามารถแยกส่วนใดส่วนหนึ่งออกจากกันได้ นอกจากนี้โครงการพัฒนาท้องถิ่นต้องเป็นโครงการเชื่อมต่อหรือเดินทางไปด้วยกันกับยุทธศาสตร์จังหวัดที่ได้กำหนดขึ้นเป็นปัจจุบัน	(๕)	
๕.๘ โครงการแก้ไขปัญหาความยากจนหรือการเสริมสร้างให้ประเทศชาติมั่นคง มั่งคั่ง ยั่งยืน ภายใต้หลักประชารัฐ	เป็นโครงการที่ดำเนินการภายใต้พื้นฐานความพอเพียงที่ประชาชนดำเนินการเองหรือร่วมดำเนินการ เป็นโครงการ ต่อยอดและขยายได้ เป็นต้น โครงการที่ประชาชนต้องการเพื่อให้เกิดความยั่งยืน ซึ่งมีลักษณะที่จะให้ท้องถิ่นมีความมั่นคง มั่งคั่ง ยั่งยืน เป็นท้องถิ่นที่พัฒนาแล้วด้วยการพัฒนาปรัชญาเศรษฐกิจพอเพียง และเศรษฐกิจพอเพียงท้องถิ่น (ด้านการเกษตรและแหล่งน้ำ) (LSEP)	(๕)	
๕.๙ งบประมาณมีความสอดคล้องกับเป้าหมาย (ผลผลิตของโครงการ)	งบประมาณโครงการพัฒนาจะต้องคำนึงถึงหลักสำคัญ ๕ ประการในการจัดทำโครงการได้แก่ (๑) ความประหยัด (Economy) (๒) ความมีประสิทธิภาพ (Efficiency) (๓) ความมีประสิทธิภาพ (Effectiveness) (๔) ความยุติธรรม (Equity) (๕) ความโปร่งใส (Transparency)	(๕)	
๕.๑๐ มีการประมาณการราคาถูกต้องตามหลักวิธีการงบประมาณ	การประมาณราคาเพื่อการพัฒนาต้องให้สอดคล้องกับโครงการถูกต้องตามหลักวิชาการทางช่าง หลักของราคากลาง ราคากลางท้องถิ่นมีความโปร่งใสในการกำหนดราคาและตรวจสอบในเชิงประจักษ์มีความคลาดเคลื่อนไม่มากกว่าหรือไม่ต่ำกว่าร้อยละห้าของการนำไปตั้งงบประมาณรายจ่ายในข้อบัญญัติ/เทศบัญญัติ เงินสะสม หรือ รายจ่ายพัฒนาที่ปรากฏใน รูปแบบอื่นๆ	(๕)	

ประเด็นการพิจารณา	รายละเอียดหลักเกณฑ์	คะแนนเต็ม	คะแนนที่ได้
๕.๑๑ มีการกำหนดตัวชี้วัด (KPI) และสอดคล้องกับวัตถุประสงค์และผลที่คาดว่าจะได้รับ	มีการกำหนดดัชนีตัวชี้วัดผลงาน (Key Performancy Indicator : KPI) ที่สามารถวัดได้ (measurable) ใช้บอกประสิทธิผล (effectiveness) ใช้บอกประสิทธิภาพ (efficiency) ได้ เช่น การกำหนดความพึงพอใจ การกำหนดร้อยละ การกำหนดอันเกิดจากผลของวัตถุประสงค์ที่เกิดที่สิ่งที่ได้รับ (การคาดการณ์คาดว่าจะได้รับ)	(๕)	
๕.๑๒ ผลที่คาดว่าจะได้รับสอดคล้องกับวัตถุประสงค์	ผลที่ได้รับเป็นสิ่งที่เกิดขึ้นได้จริงจากการดำเนินการตามโครงการพัฒนาซึ่งสอดคล้องกับวัตถุประสงค์ที่ตั้งไว้ การได้ผลหรือผลที่เกิดขึ้นจะต้องเท่ากับวัตถุประสงค์หรือมากกว่าวัตถุประสงค์ ซึ่งการเขียนวัตถุประสงค์ควรคำนึงถึง (๑) มีความเป็นไปได้และมีความเฉพาะเจาะจงในการดำเนินงานตามโครงการ (๒) วัดและประเมินผลระดับของความสำเร็จได้ (๓) ระบุสิ่งที่ต้องการดำเนินงานอย่างชัดเจนและเฉพาะเจาะจงมากที่สุดและสามารถปฏิบัติได้ (๔) เป็นเหตุเป็นผลสอดคล้องกับความเป็นจริง (๕) ส่งผลต่อการบ่งบอกเวลาได้	(๕)	
รวมคะแนน		๑๐๐	

๔.๓ สรุปผลการพัฒนาท้องถิ่น

ตามที่องค์การบริหารส่วนตำบลได้ดำเนินการจัดทำแผนพัฒนาขึ้นมาเพื่อใช้เป็นเครื่องมือในการพัฒนาองค์การบริหารส่วนตำบลให้บรรลุเป้าหมายที่วางไว้ เกิดประสิทธิภาพประสิทธิผลสูงสุดในการแก้ไขปัญหาให้กับประชาชน ในการจัดทำแผนพัฒนานั้นจะต้องมีการติดตามและประเมินผลแผนพัฒนาตามระเบียบกระทรวงมหาดไทย ว่าด้วยการจัดทำแผนพัฒนาขององค์กรปกครองส่วนท้องถิ่น พ.ศ. ๒๕๔๘ และที่แก้ไขเพิ่มเติมถึง (ฉบับที่ ๓) พ.ศ. ๒๕๖๑ โดยคณะกรรมการติดตามและประเมินผลแผนพัฒนาเป็นผู้ดำเนินการติดตามและประเมินผลแผนพัฒนา ซึ่งคณะกรรมการจะต้องดำเนินการกำหนดแนวทาง วิธีการในการติดตามและประเมินผลแผนพัฒนา ดำเนินการติดตามและประเมินผลแผนพัฒนา รายงานผลและเสนอความเห็นซึ่งได้จากการติดตามและประเมินผลแผนพัฒนาต่อผู้บริหารท้องถิ่น เพื่อให้ผู้บริหารท้องถิ่นเสนอต่อสภาท้องถิ่นและคณะกรรมการพัฒนาท้องถิ่น พร้อมทั้งประกาศผลการติดตามและประเมินผลแผนพัฒนาให้ประชาชนในท้องถิ่นทราบในที่เปิดเผยภายในสิบห้าวันนับแต่วันรายงานผลและเสนอความเห็นดังกล่าวและต้องปิดประกาศไว้เป็นระยะเวลาไม่น้อยกว่าสามสิบวันโดยอย่างน้อยปีละหนึ่งครั้งภายในเดือนธันวาคมของทุกปี โดยมีการติดตามและประเมินผลแผนพัฒนาท้องถิ่นทั้งในเชิงปริมาณและคุณภาพ และสรุปรายงานผลการพัฒนาท้องถิ่นตามระเบียบฯ ดังนี้

(๑.) การติดตามและประเมินผลในเชิงปริมาณ

(๑.) การใช้ข้อมูลสรุปการรายงานผลการดำเนินงานจากระบบ e-plan และระบบ e-LASS

(๒.) การใช้เครื่องมือในการติดตามและประเมินผลเชิงปริมาณ

- แบบที่ ๑ เป็นแบบประเมินตนเองในการจัดทำแผนยุทธศาสตร์และแผนพัฒนาท้องถิ่นขององค์กรปกครองส่วนท้องถิ่น

ประเด็นการประเมิน	มี การ ดำเนินงาน	ไม่มี การ ดำเนินงาน
ส่วนที่ ๑ คณะกรรมการพัฒนาท้องถิ่น		
๑. มีการจัดตั้งคณะกรรมการพัฒนาท้องถิ่นเพื่อจัดทำแผนพัฒนาท้องถิ่น		
๒. มีการจัดประชุมคณะกรรมการพัฒนาท้องถิ่นเพื่อจัดทำแผนพัฒนาท้องถิ่น		
๓. มีการจัดประชุมอย่างต่อเนื่องสม่ำเสมอ		
๔. มีการจัดตั้งคณะกรรมการสนับสนุนการจัดทำแผนพัฒนาท้องถิ่น		
๕. มีการจัดประชุมคณะกรรมการสนับสนุนการจัดทำแผนพัฒนาท้องถิ่น		
๖. มีคณะกรรมการพัฒนาท้องถิ่นและประชาคมท้องถิ่นพิจารณาร่างแผนยุทธศาสตร์การพัฒนา		
ส่วนที่ ๒ การจัดทำแผนการพัฒนาท้องถิ่น		
๗. มีการรวบรวมข้อมูลและปัญหาสำคัญของท้องถิ่นมาจัดทำฐานข้อมูล		
๘. มีการเปิดโอกาสให้ประชาชนเข้ามามีส่วนร่วมในการจัดทำแผน		
๙. มีการวิเคราะห์ศักยภาพของท้องถิ่น (swot) เพื่อประเมินสถานภาพการพัฒนาท้องถิ่น		
๑๐. มีการกำหนดวิสัยทัศน์/ภารกิจหลักการพัฒนาท้องถิ่นที่สอดคล้องศักยภาพของท้องถิ่น		
๑๑. มีการกำหนดวิสัยทัศน์และภารกิจหลักการพัฒนาท้องถิ่นที่สอดคล้องกับยุทธศาสตร์จังหวัด		
๑๒. มีการกำหนดจุดมุ่งหมายเพื่อการพัฒนาที่ยั่งยืน		
๑๓. มีการกำหนดเป้าหมายการพัฒนาท้องถิ่น		
๑๔. มีการกำหนดยุทธศาสตร์การพัฒนาและแนวทางการพัฒนา		
๑๕. มีการกำหนดยุทธศาสตร์ที่สอดคล้องกับยุทธศาสตร์ของจังหวัด		
๑๖. มีการอนุมัติและประกาศใช้แผนยุทธศาสตร์การพัฒนา		
๑๗. มีการจัดทำบัญชีกลุ่มโครงการในแผนยุทธศาสตร์		
๑๘. มีการกำหนดรูปแบบการติดตามประเมินผลแผนยุทธศาสตร์		
๑๙. มีการทบทวนแผนยุทธศาสตร์หรือไม่		

-แบบที่ ๒ เป็นแบบติดตามผลการดำเนินงานขององค์กรปกครองส่วนท้องถิ่น
ภายใต้แผนพัฒนาท้องถิ่น (พ.ศ.๒๕๖๖ - ๒๕๗๐) รวมถึงที่แก้ไข เพิ่มเติม /เปลี่ยนแปลง

ส่วนที่ ๑ ข้อมูลทั่วไป

๑. ชื่อองค์กรปกครองส่วนท้องถิ่น.....
๒. การรายงานผลการดำเนินงาน
-ภายในเดือนธันวาคม พ.ศ.....

ส่วนที่ ๒ ผลการดำเนินงานตามแผนพัฒนาท้องถิ่น

๓. จำนวนโครงการและงบประมาณตามแผนพัฒนาท้องถิ่น ปี.....

ยุทธศาสตร์	ปีที่ ๑ พ.ศ.๒๕๖๑		ปีที่ ๒ พ.ศ.๒๕๖๒		ปีที่ ๓ พ.ศ.๒๕๖๓		ปีที่ ๔ พ.ศ.๒๕๖๔		ปีที่ ๕ พ.ศ.๒๕๖๕	
	จำนวนโครงการ	งบประมาณ	จำนวนโครงการ	งบประมาณ	จำนวนโครงการ	งบประมาณ	จำนวนโครงการ	งบประมาณ	จำนวนโครงการ	งบประมาณ
๑...										
๒...										
ฯลฯ										
รวม										

๔. ผลการดำเนินงานตามแผนพัฒนาท้องถิ่น ปี.....

ยุทธศาสตร์	จำนวนโครงการที่แล้วเสร็จ		จำนวนโครงการที่อยู่ในระหว่างดำเนินการ		จำนวนโครงการที่ไม่ได้ดำเนินการ		จำนวนโครงการที่มีการยกเลิก		จำนวนโครงการที่มีการเพิ่มเติม		จำนวนโครงการทั้งหมดตามแผน	
	จำนวน	ร้อยละ	จำนวน	ร้อยละ	จำนวน	ร้อยละ	จำนวน	ร้อยละ	จำนวน	ร้อยละ	จำนวน	ร้อยละ
๑...												
๒...												
ฯลฯ												
รวม												

๕. การเบิกจ่ายงบประมาณ ปี

ยุทธศาสตร์	งบบุคต (ข้อบัญญัติ)			งบเงินสะสม			รวมเบิกจ่าย	
	งบบุคต	เบิกจ่าย/ก่อนนี้ผูกพัน	ร้อยละ	งบบุคต	เบิกจ่าย/ก่อนนี้ผูกพัน	ร้อยละ	จำนวนเงิน	ร้อยละ
๑...								
๒...								
ฯลฯ								
รวม								

ส่วนที่ ๓ ผลการดำเนินงานตามโครงการที่ได้รับอนุมัติให้จ่ายเงินสะสม ปี.....

โครงการ	งบประมาณ/การเบิกจ่าย			ผลการดำเนินงาน		
	งบประมาณที่ได้รับอนุมัติ	จำนวนเงินที่ก่อนนี้ผูกพัน	จำนวนเงินที่เบิกจ่ายไป	ดำเนินการเสร็จแล้ว	อยู่ในระหว่างดำเนินการ	ยังไม่ได้ดำเนินการ
รวม						

ส่วนที่ ๔ ผลการดำเนินงานตามโครงการที่ได้รับเงินอุดหนุนเฉพาะกิจ ปี.....

โครงการ	งบประมาณ/การเบิกจ่าย			ผลการดำเนินงาน		
	งบประมาณที่ได้รับจัดสรร	จำนวนเงินที่ก่อนนี้ผูกพัน	จำนวนเงินที่เบิกจ่ายไป	ดำเนินการเสร็จแล้ว	อยู่ในระหว่างดำเนินการ	ยังไม่ได้ดำเนินการ
รวม						

ส่วนที่ ๕ ปัญหา/อุปสรรค และข้อเสนอแนะในการปฏิบัติงาน

.....

-แบบที่ ๓ เป็นแบบประเมินผลการดำเนินงานตามแผนพัฒนาท้องถิ่น เพื่อประเมินจำนวนโครงการและงบประมาณที่ปรากฏอยู่ในแผนพัฒนาท้องถิ่น และองค์การบริหารส่วนตำบลได้นำไปปฏิบัติ

ยุทธศาสตร์	จำนวนโครงการและงบประมาณที่ปรากฏอยู่ในแผนพัฒนาท้องถิ่น ปี พ.ศ.....		จำนวนโครงการและงบประมาณที่ได้นำไปปฏิบัติตามแผนพัฒนาท้องถิ่น ปีงบประมาณ พ.ศ.....			
	จำนวนโครงการ	จำนวนงบประมาณ	จำนวนโครงการ	คิดเป็นร้อยละ	จำนวนงบประมาณ	คิดเป็นร้อยละ
๑...						
๒...						
ฯลฯ						
รวม						

(๒.) การติดตามและประเมินผลในเชิงคุณภาพ

การติดตามและประเมินผลในเชิงคุณภาพ คณะกรรมการติดตามและประเมินผลแผนพัฒนาได้กำหนดให้มีการประเมินผลความพึงพอใจ ของประชาชนหรือผู้เข้าร่วมโครงการต่อผลการดำเนินงานขององค์การบริหารส่วนตำบล โดยกำหนดให้มีการประเมินความพึงพอใจของประชาชนในประเด็นยุทธศาสตร์

๔.๔ ข้อเสนอแนะในการจัดทำแผนพัฒนาท้องถิ่นในอนาคต

๔.๔.๑ ผลกระทบนำไปสู่ออนาคต

๑. การพัฒนามีความล่าช้า เพราะการดำเนินงานต่างๆ ขององค์กรปกครองส่วนท้องถิ่นต้องผ่านกระบวนการหลายขั้นตอน สลับซับซ้อน
๒. ประชาชนอาจเกิดความเบื่อหน่ายกับกระบวนการจัดทำแผนที่มีความยุ่งยากมากขึ้น
๓. ปัญหาอาจไม่ได้รับการแก้ไขอย่างตรงจุดเพราะข้อจำกัดของระเบียบกฎหมายที่ทำให้ยากและบางเรื่องอาจทำไม่ได้

๔.๔.๒ ข้อเสนอแนะ ผลจากการพัฒนา

- ๑) การจัดทำแผนพัฒนาท้องถิ่นควรพิจารณางบประมาณและคำนึงถึงสถานะการคลังในการพิจารณาโครงการ/กิจกรรม ที่จะบรรจุในแผนพัฒนาถิ่นท้องถิ่น
- ๒) ควรเร่งรัดให้มีการดำเนินโครงการ/กิจกรรม ที่ตั้งในข้อบัญญัติงบประมาณรายจ่ายให้สามารถดำเนินการได้ในปีงบประมาณนั้น
- ๓) องค์การบริหารส่วนตำบลควรพิจารณาดังงบประมาณให้เพียงพอและเหมาะสมกับภารกิจแต่ละด้านที่จะต้องดำเนินการ ซึ่งจะช่วยลดปัญหาในการโอนเพิ่ม โอนลด โอนตั้งจ่ายรายการใหม่

